

# Bærum Elveforums stolpejakt

Plassering av stolper med kart, eiendomsforhold og naturverdier  
ved stolpenes plasseringer



**Versjon 4 mai 2024**

## Innhold

INNLEDNING .....	3
Oversikt .....	4
Info om stolpene etterspurt fra Bærum kommune .....	5
Stolpe 01 (Viken Fylkeskommune eller Sigurd Braathen) .....	6
Stolpe 02 (Viken Fylkeskommune).....	8
Stolpe 03 (Sigurd Braathen).....	10
Stolpe 04 (Viken Fylkeskommune).....	12
Stolpe 05 (BK).....	14
Stolpe 06 (BK).....	16
Stolpe 07 (BK).....	18
Stolpe 08 (BK).....	20
Stolpe 09A (sameie).....	22
Stolpe 09B (BK) .....	24
Stolpe 10 (BK).....	26
Stolpe 11 (BK).....	28
Stolpe 12 (BK).....	30
Stolpe 13 (BK).....	32
Stolpe 14 (BK).....	34
Stolpe 15 (BK).....	36
Stolpe 16 (BK).....	38
Stolpe 17 (BK).....	40
Stolpe 18 (BK).....	42
Stolpe 19 (BK).....	44
Stolpe 20 (BK).....	46
Stolpe 21 (BK).....	48
Stolpe 22 (STATNETT) .....	50
Føringer, kommentarer og div hints.....	52
Tillatelser.....	53

## INNLEDNING

Bærum Elveforum (BEF) har startet som arrangør av stolpejakten. Stolpejakten er en landsomfattende aktivitet for å få gamle som unge ut på tur. Bærum Elveforum ønsker med dette å bidra til at elvemiljøet langs våre vassdrag blir godt passet på og ivaretatt. Stolpene er plassert i en slik rekkefølge at stolpejegerne/publikum sluses i trafikksikre områder.

For mer info om stolpejakt, se [www.stolpejakten.no](http://www.stolpejakten.no)

Bærum Elveforums «forsiktighetsplakat»:

- Stolpene er plassert slik at eksisterende veier, turveier og stier benyttes.
- Ingen poster er plassert slik at de forstyrrer fisk, fiskere og elvemiljøet unødige.

Dette dokumentet synliggjør BEFs stolpejakt-poster (deres geografiske plassering), eiendomsforhold og registrerte naturverdier ved stolpen. Dokumentet er utelukkende ment som et underlagsdokument til Bærum Kommune (BK) og andre grunneiere for godkjenning av stolpe-plasseringene.

For å identifisere interessante arter (ved hver stolpeplassering), har vi brukt det økologiske grunnkartet: <https://okologiskegrunnkart.artsdatabanken.no/?favorites=false>

Her er følgende filtersetting gjort/satt:

- Fredede arter
- Prioriterte arter
- Rødliste arter (alle rødlistekategorier)
- Arter av nasjonal forvaltningsinteresse
- Naturvernområder
- Naturvernområder - foreslåtte

Mvh Terje Bøhler  
Bærum Elveforum  
[www.baerumelv.no](http://www.baerumelv.no)

## Oversikt



Oversiktskart som viser stolpenes plassering og en rød «forbindelseslinje». Stolpenummer 1 er øst for P-plass ved Øverland. Økende nummer med sola.

## Info om stolpene etterspurt fra Bærum kommune

Bærum kommune har etterspurt følgende (i mail til [terbo@online.no](mailto:terbo@online.no) den 22/3-2024):

1. Når stolpene skal settes ut?
2. Skal være fysiske stolper eller om det er tenkt at sensoren skal festes på elementer ute.
3. Eventuelt materialer/metoder.
4. Tidspunkt for fjerning av stolper.

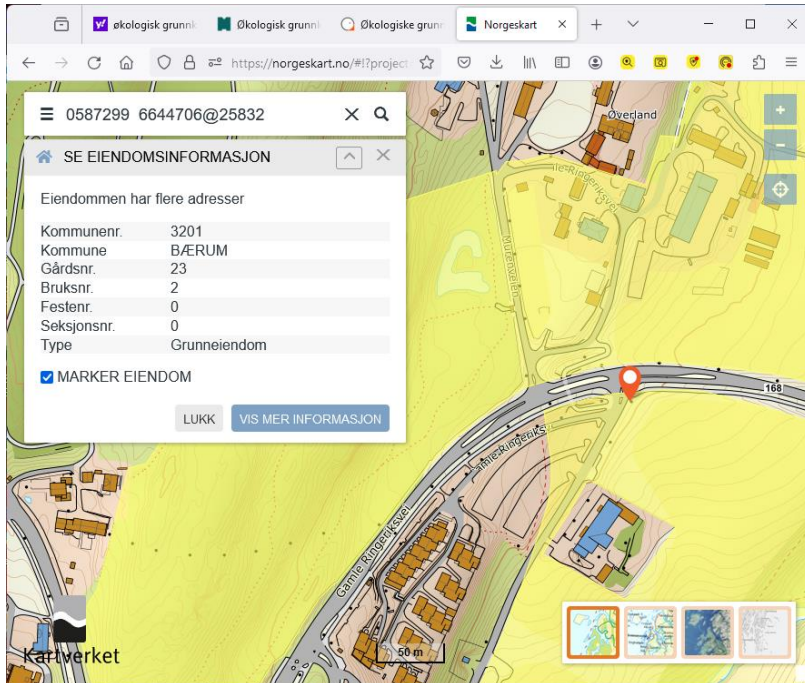
Våre svar til dette er følgende:

1. Stolpene settes ut når opplegget er godkjent av BK og evt. andre, og plastfolien beskrevet under pkt. 2 (se også forsidebildet) er ferdig trykket.  
I år vil utsetting være i slutten av mai antas (ellers vil utsetting foregå i april).
2. En stolpe er et stykke tre med tverrsnitt 48 x 48 mm. I den ene enden er det klistret på en «dekal», dvs. en plastfolie, som når rundt stolpen og inneholder stolpenummer og koder, arrangør og eventuelle sponsorer, samt et farget felt som viser hvilken kategori post det er: grønn, blå, rød, sort listet etter stigende vanskelighetsgrad og poengverdi.  
Stolpene kan være ca. 1+ meters lengde med tilspisset ende. Denne typen slås ned i underlaget.  
Et annet alternativ er kortere stolper med lengde ca. 50 cm. Gjennom disse er det boret to eller flere hull, slik at de kan stripses fast til stolper, trær o.l., alternativt festes med galvaniserte skruer. Dette vil være den vanligste festemetoden her, og det setter ikke spor.  
Dekalen sitter alltid på stolpen. Stolpen festes på en slik måte at den ikke gjør skade, men samtidig slik at den ikke er enkel å fjerne eller ødelegge.  
Kvittering av besøk skjer med at det med mobiltelefon scannes et bilde av posten, eller at det avleses postnummer og kode, og at det sendes til Postjakten hjemmeside automatisk eller manuelt. Det er ingen form for fysisk kontakt med stolpen, og det genereres heller ikke søppel i forbindelse med en kvittering. Stolpen må stå slik at de to sidene av dekalen med kode er rimelig enkelt tilgjengelige for å scannes med mobiltelefon.
3. Materialer/metoder er beskrevet ovenfor.
4. Postene fjernes i slutten av oktober.

# Stolpe 01 (Viken Fylkeskommune eller Sigurd Braathen)

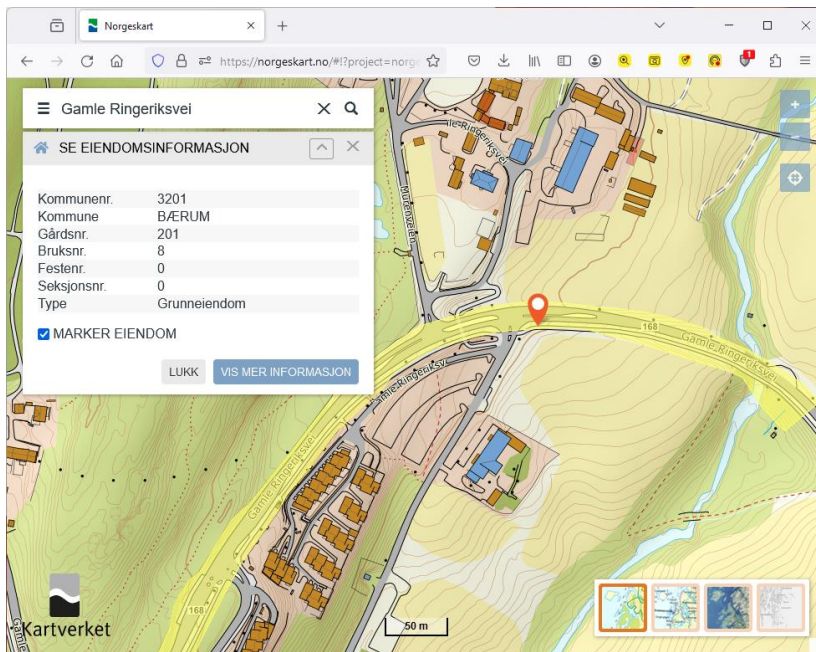
Plassering (UTM 0587299 6644706)

Avhengig av hvor stolpen plasseres er det enten Sigurd Braathen eller BK som er eier.



## Eiendomsforhold (over):

Sigurd Bror Braathen.

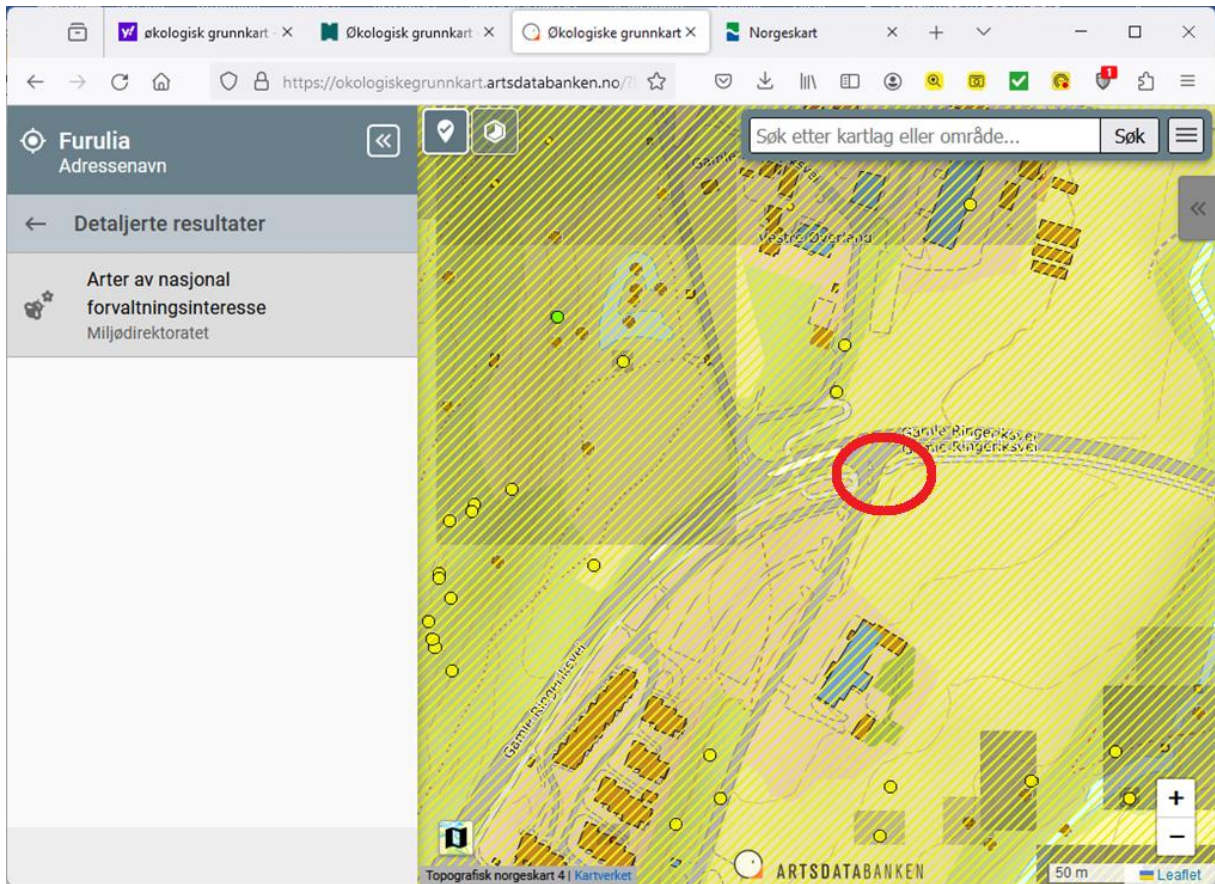


## Eiendomsforhold (over):

Eiendom 3201-201/8. Eiendommen har ingen adresse. Eiendommen er ikke tinglyst.

Antas å eies av Viken Fylkeskommune.

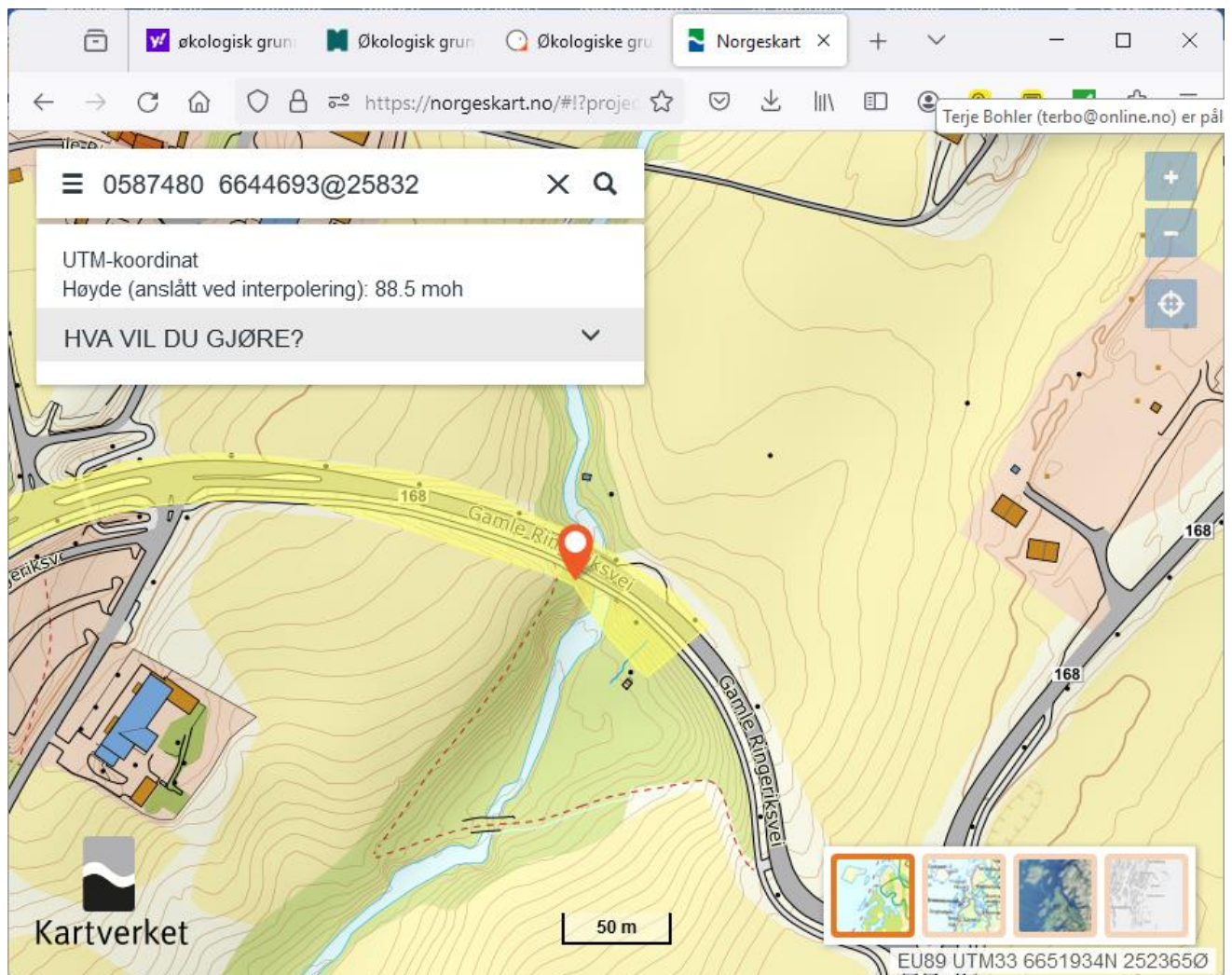
## Interessante arter (fra Artsdatabankens «Økologiske grunnkart»)



Ingen registrerte arter av spesiell interesse ved stolpen.

## Stolpe 02 (Viken Fylkeskommune)

Plassering (UTM 0587480 6644693)



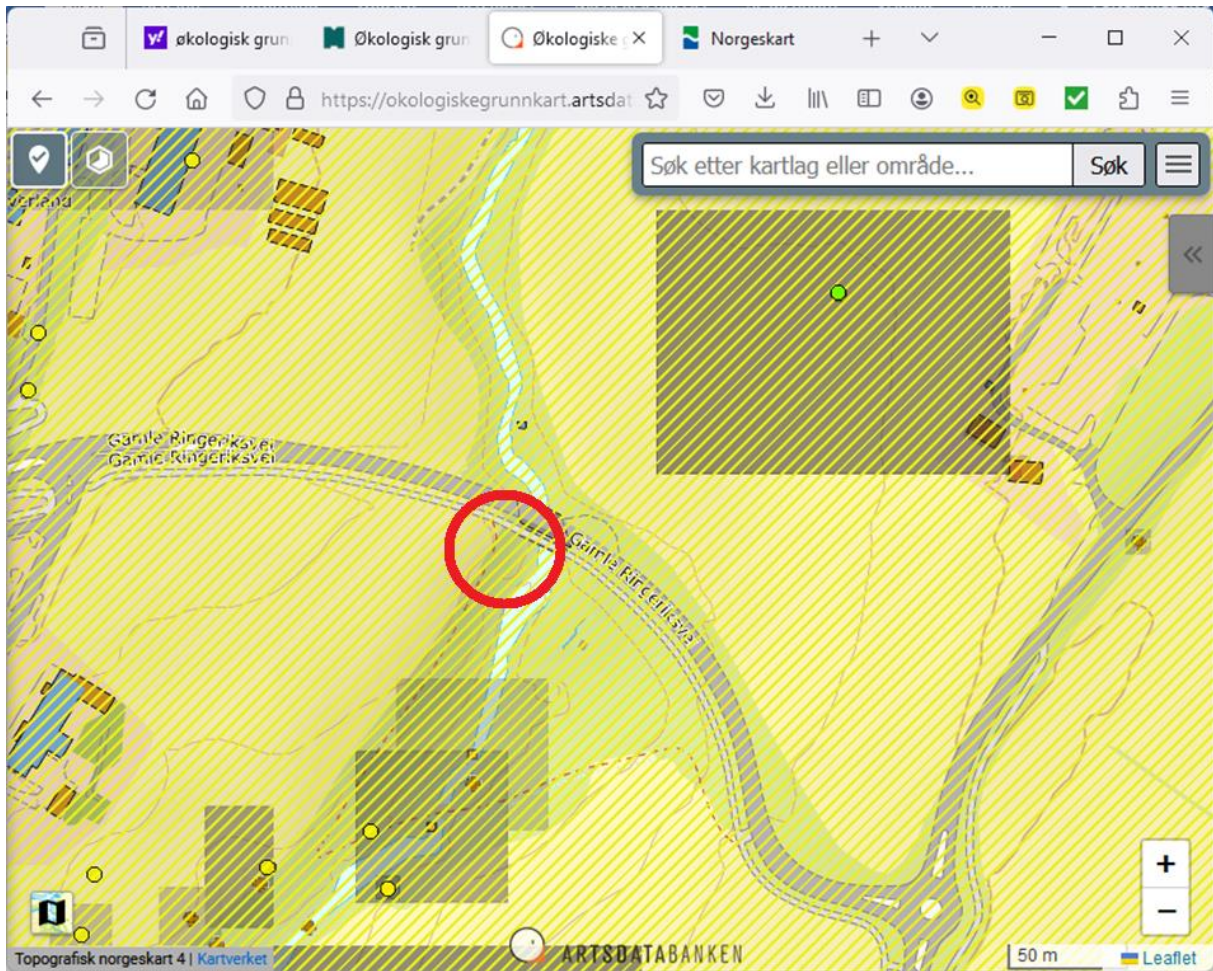
### Eiendomsforhold

Eiendom 3201-201/8. Eiendommen har ingen adresse. Eiendommen er ikke tinglyst.

Antas å eies av Viken Fylkeskommune.



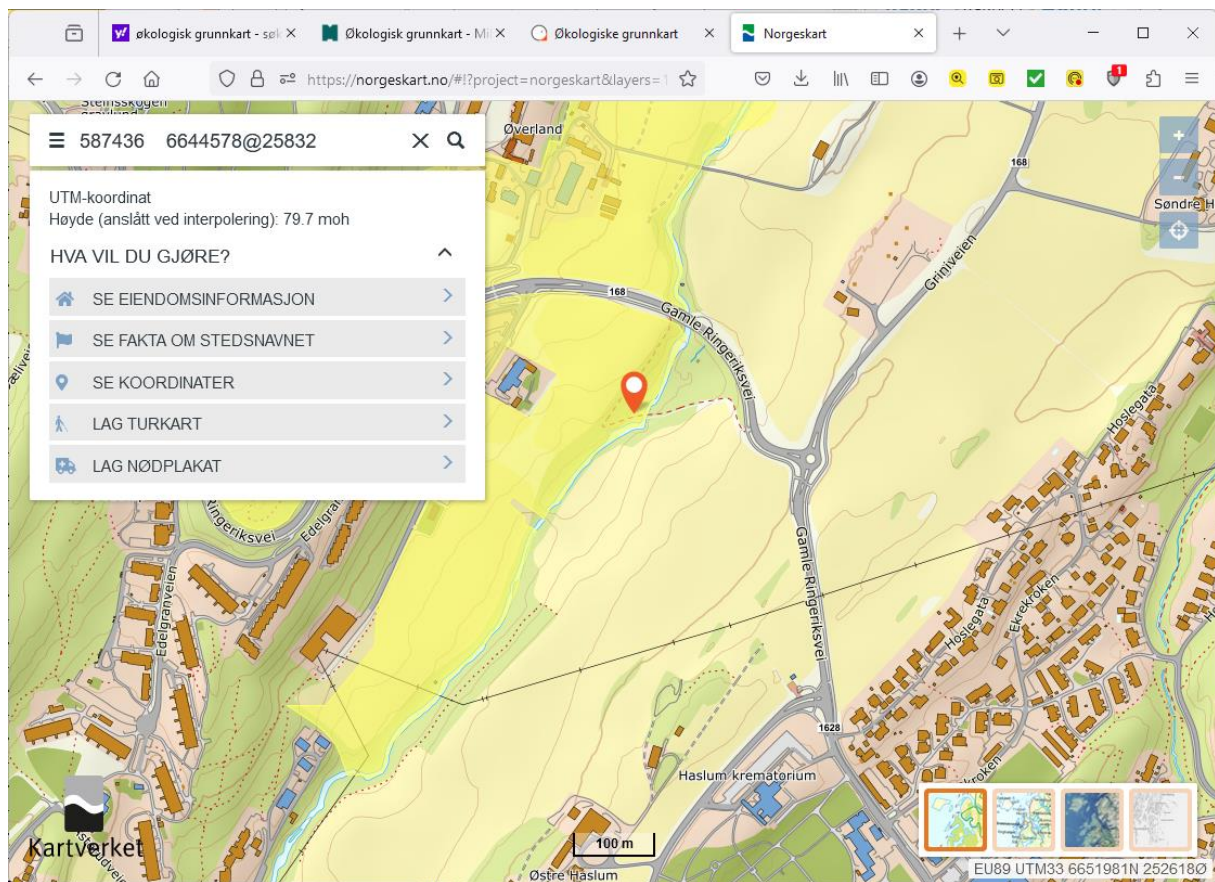
## Interessante arter (fra Artsdatabankens «Økologiske grunnkart»)



Ingen registrerte arter av spesiell interesse ved stolpen.

# Stolpe 03 (Sigurd Braathen)

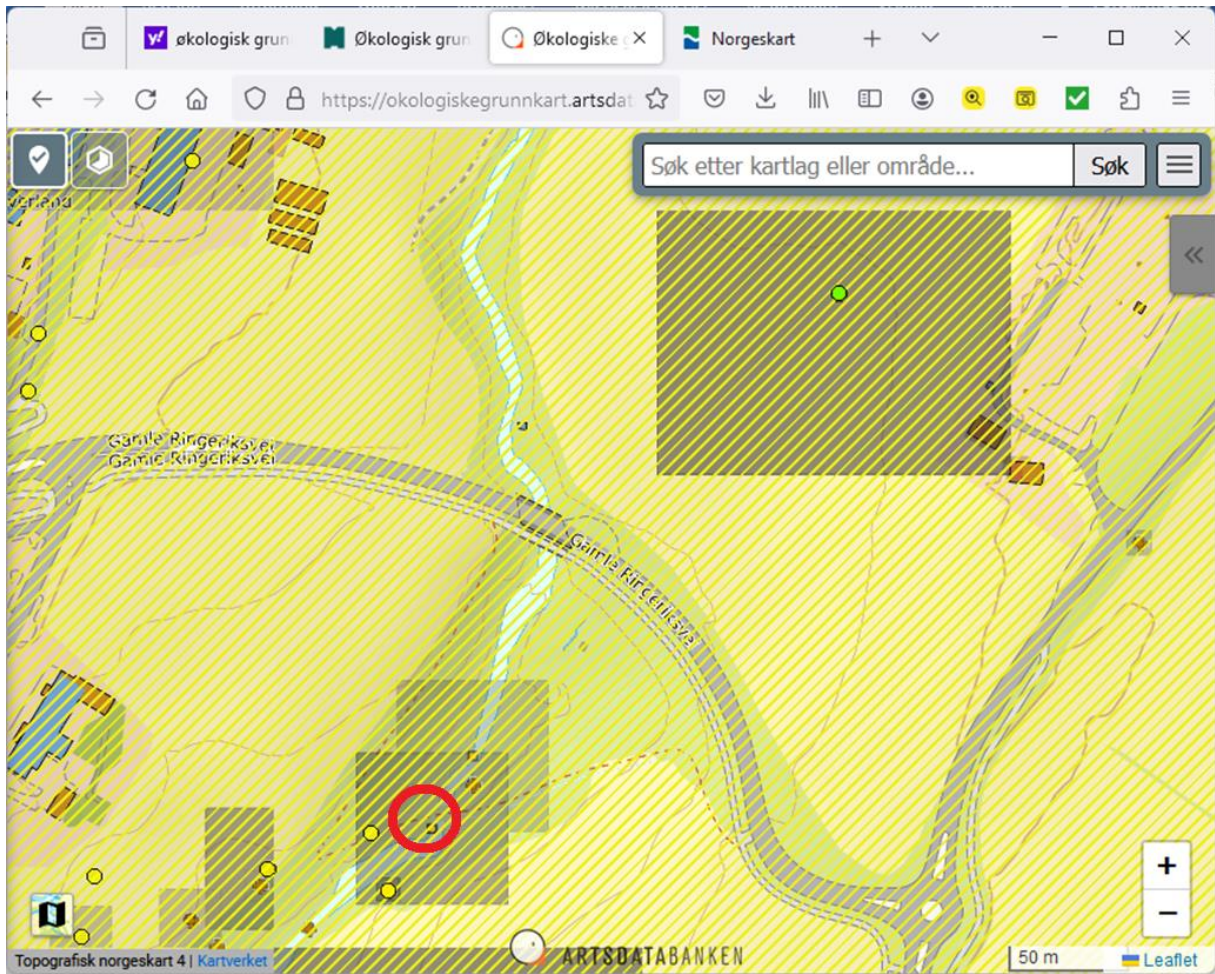
Plassering (UTM 0587436 6644578)



## Eiendomsforhold

Sigurd Bror Braathen.

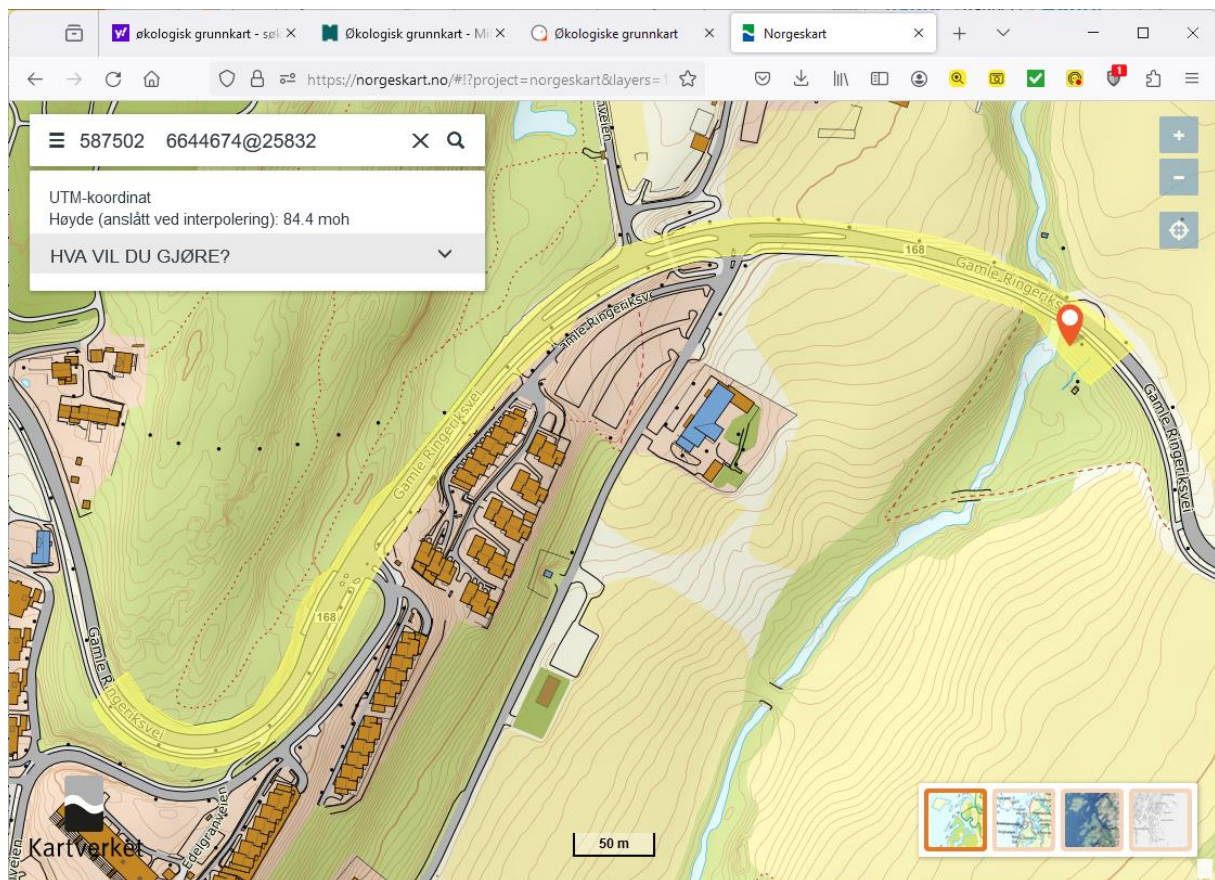
## Interessante arter (fra Artsdatabankens «Økologiske grunnkart»)



Rødlistearten blærestarr er registrert i området. Stolpen holdes unne plantene.

## Stolpe 04 (Viken Fylkeskommune)

Plassering (UTM 0587502 6644674)

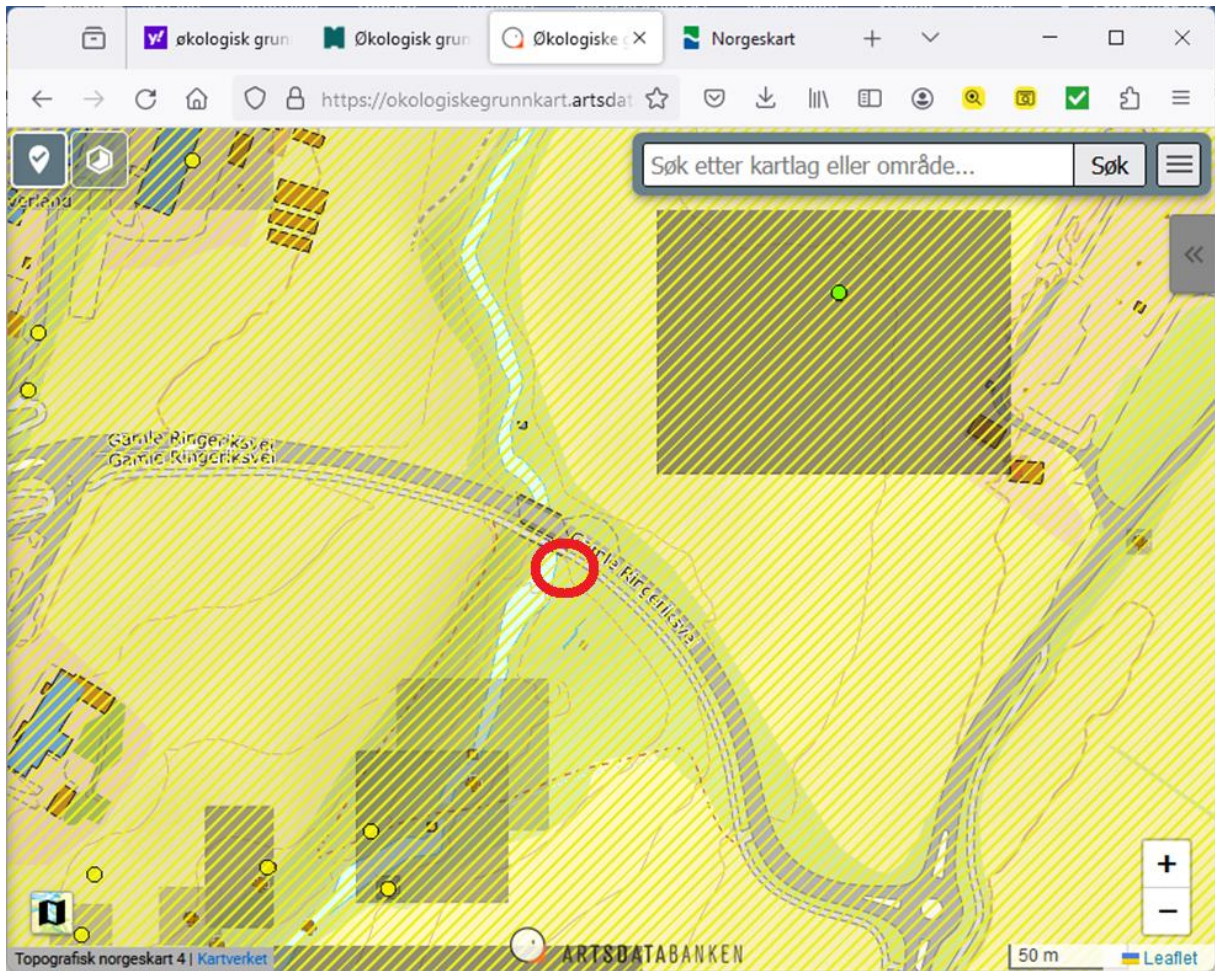


### Eiendomsforhold

Eiendom 3201-201/8. Eiendommen har ingen adresse. Eiendommen er ikke tinglyst.

Antas å eies av Viken Fylkeskommune.

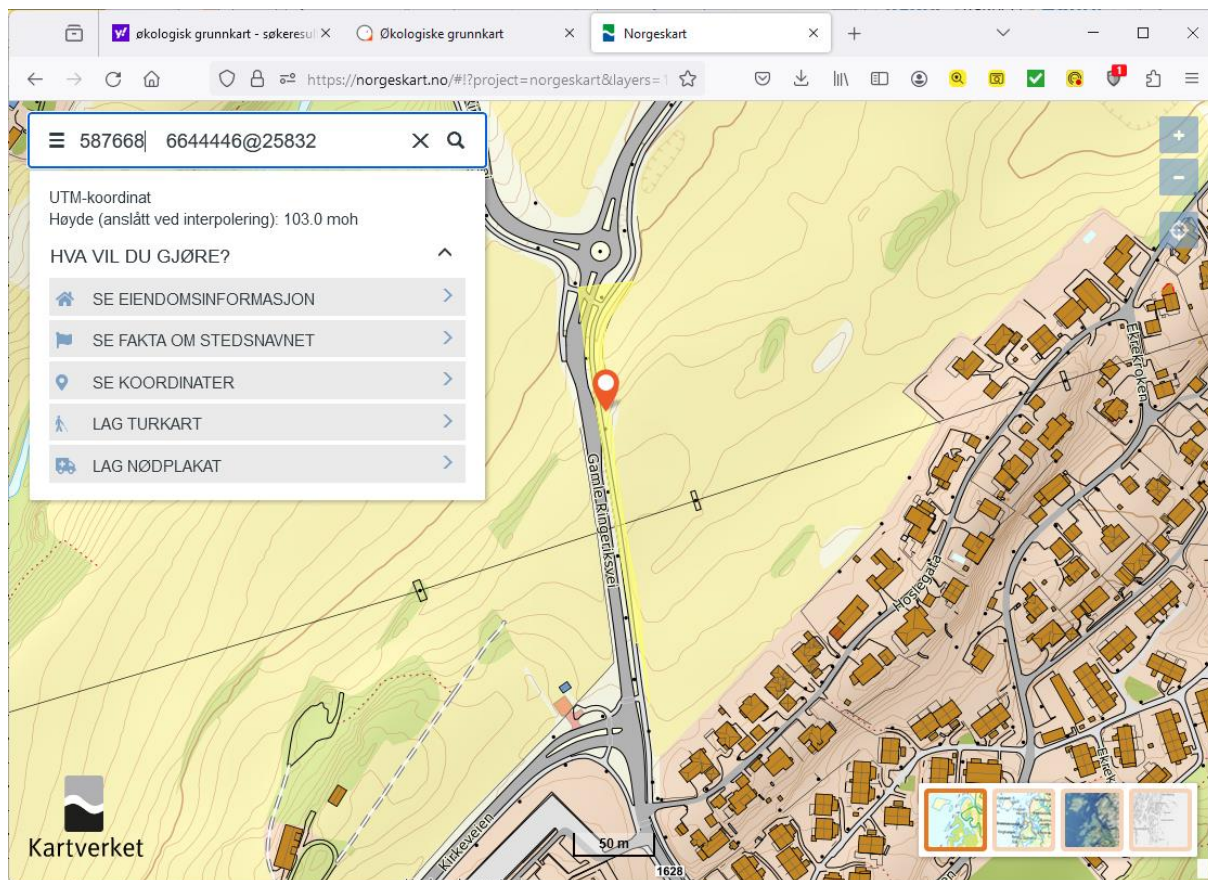
## Interessante arter (fra Artsdatabankens «Økologiske grunnkart»)



Ingen registrerte arter av spesiell interesse ved stolpen.

# Stolpe 05 (BK)

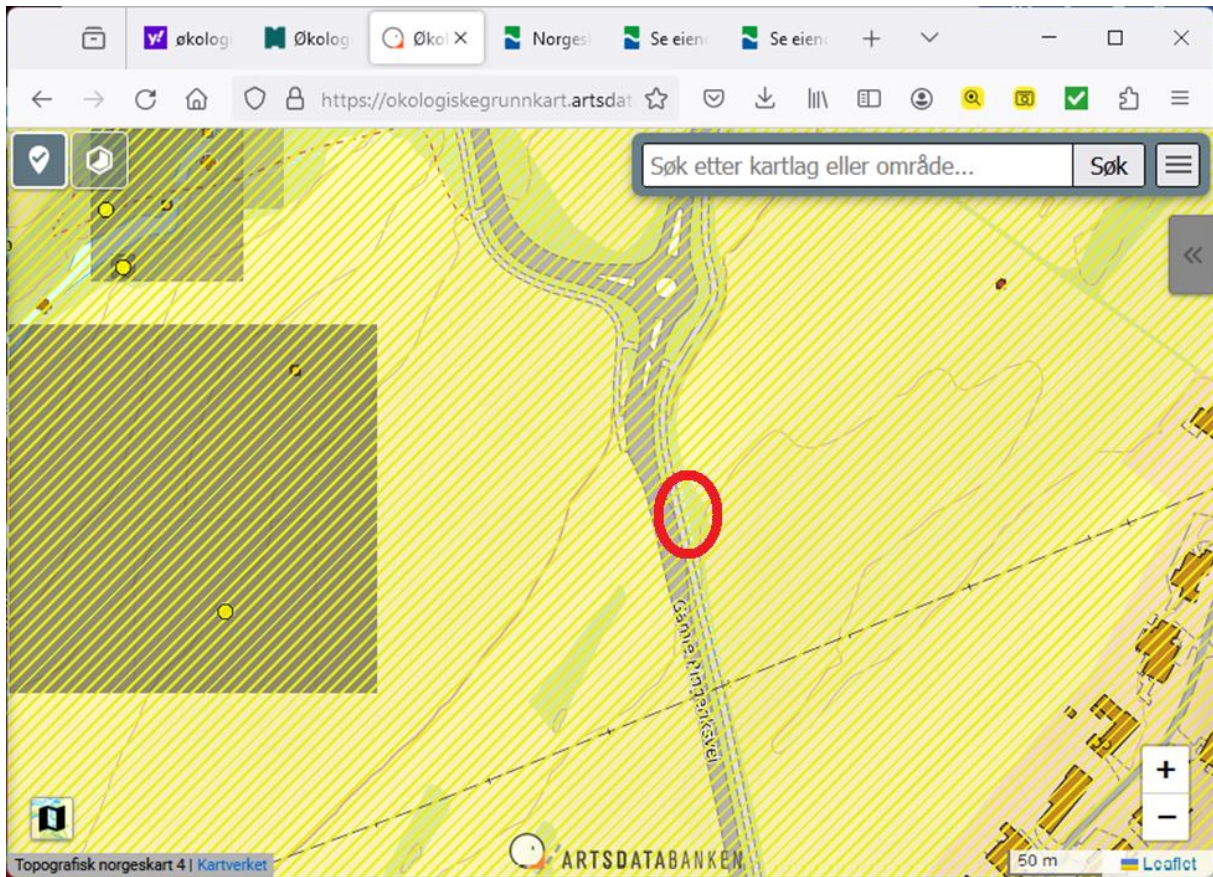
Plassering (UTM 0587668 6644446)



## Eiendomsforhold

Bærum kommune. Veikant uten registrerte rødlistearter.

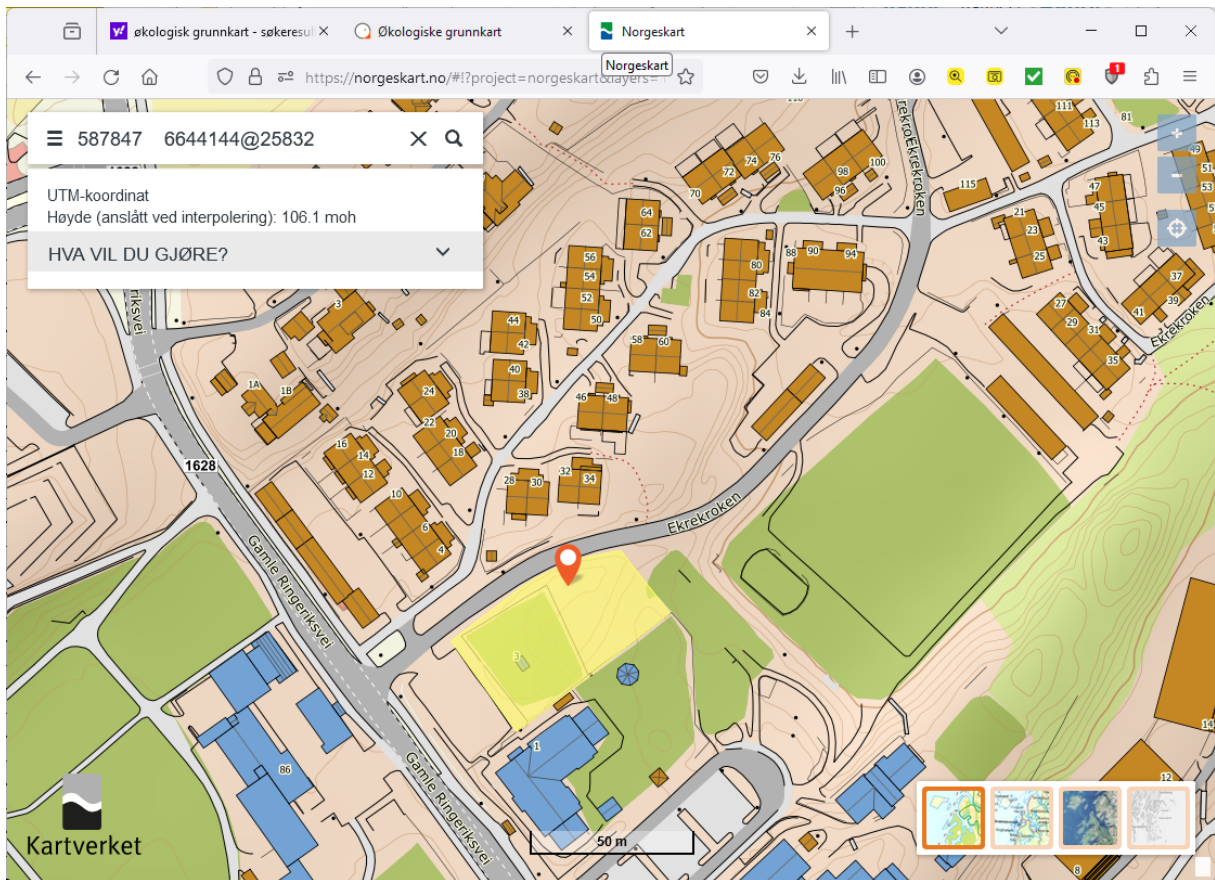
### Interessante arter (fra Artsdatabankens «Økologiske grunnkart»)



Ingen registrerte arter av spesiell interesse ved stolpen.

# Stolpe 06 (BK)

Plassering (UTM 0587847 6644144)

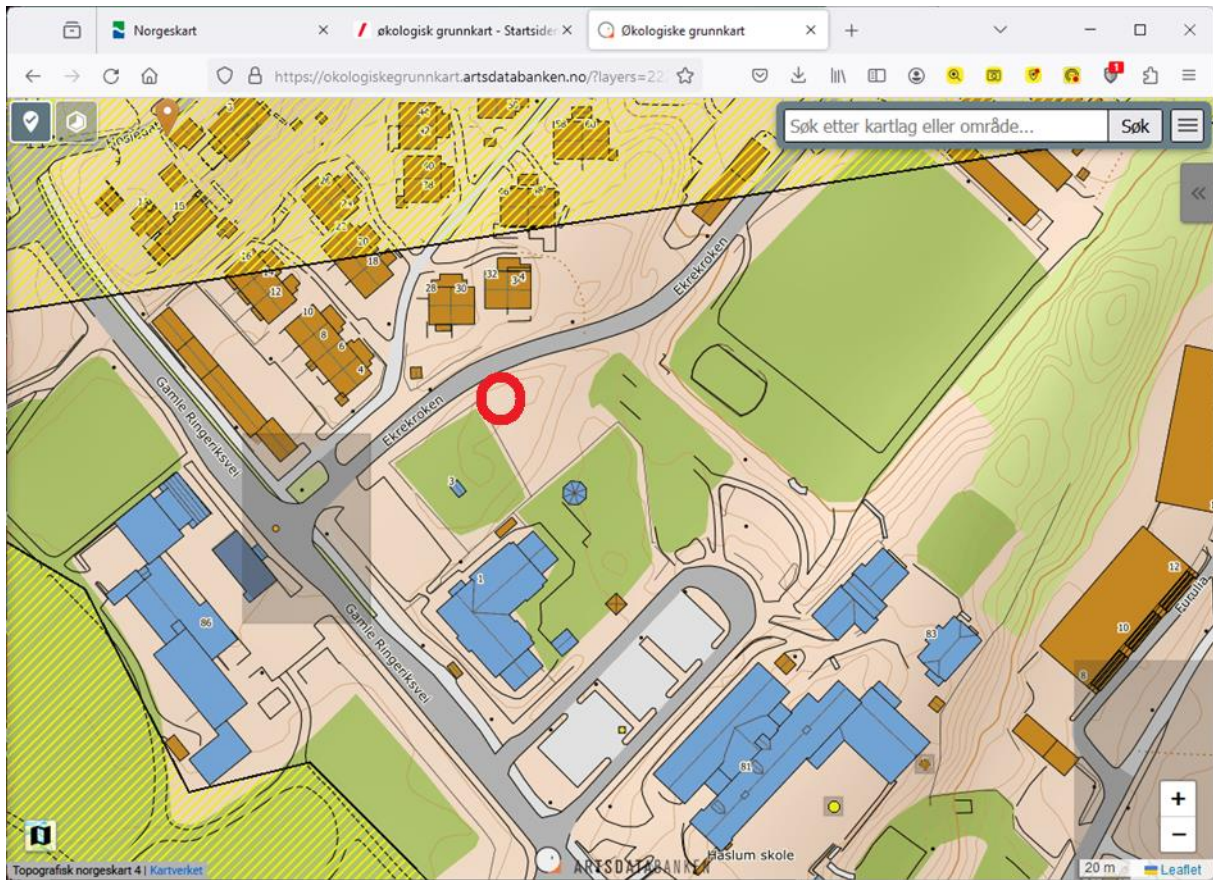


## Eiendomsforhold

Bærum kommune



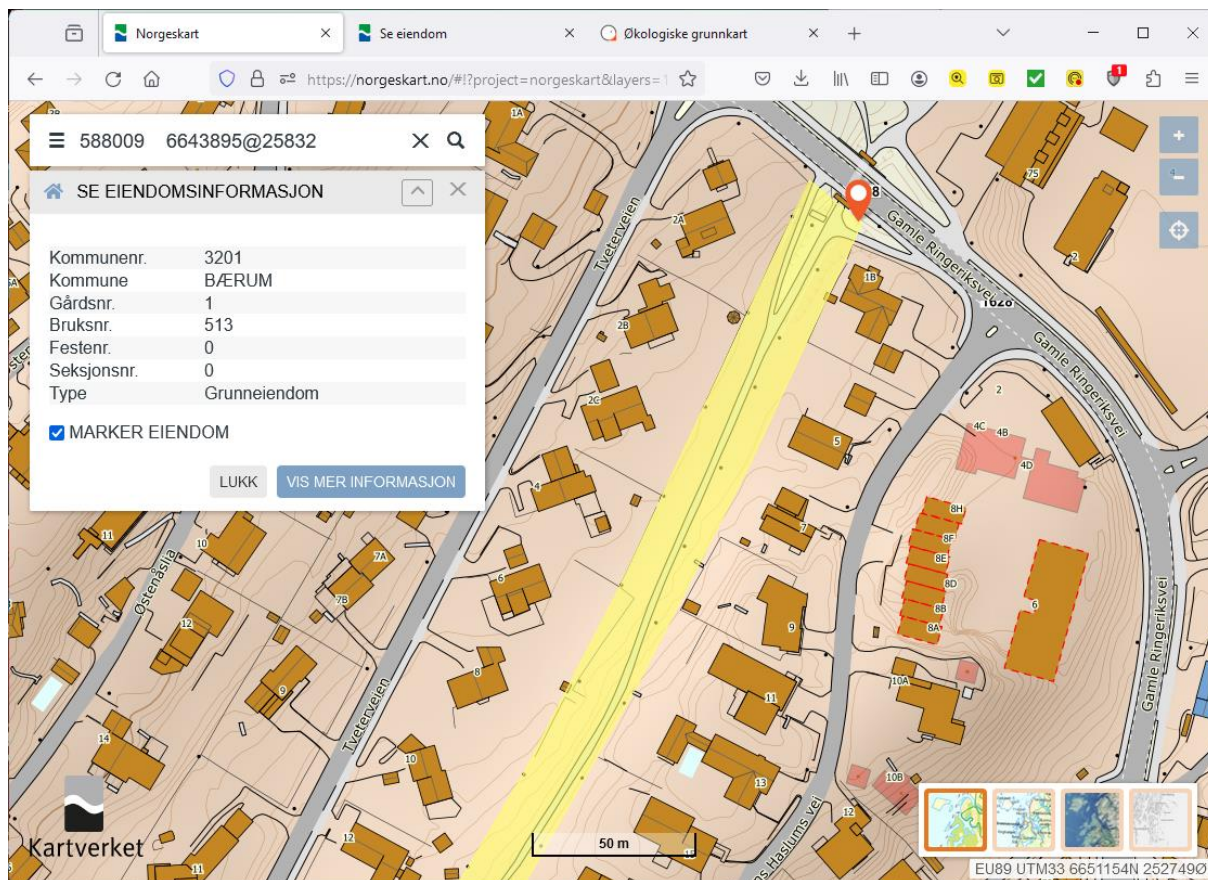
## Interessante arter (fra Artsdatabankens «Økologiske grunnkart»)



Ingen registrerte arter av spesiell interesse ved stolpen.

# Stolpe 07 (BK)

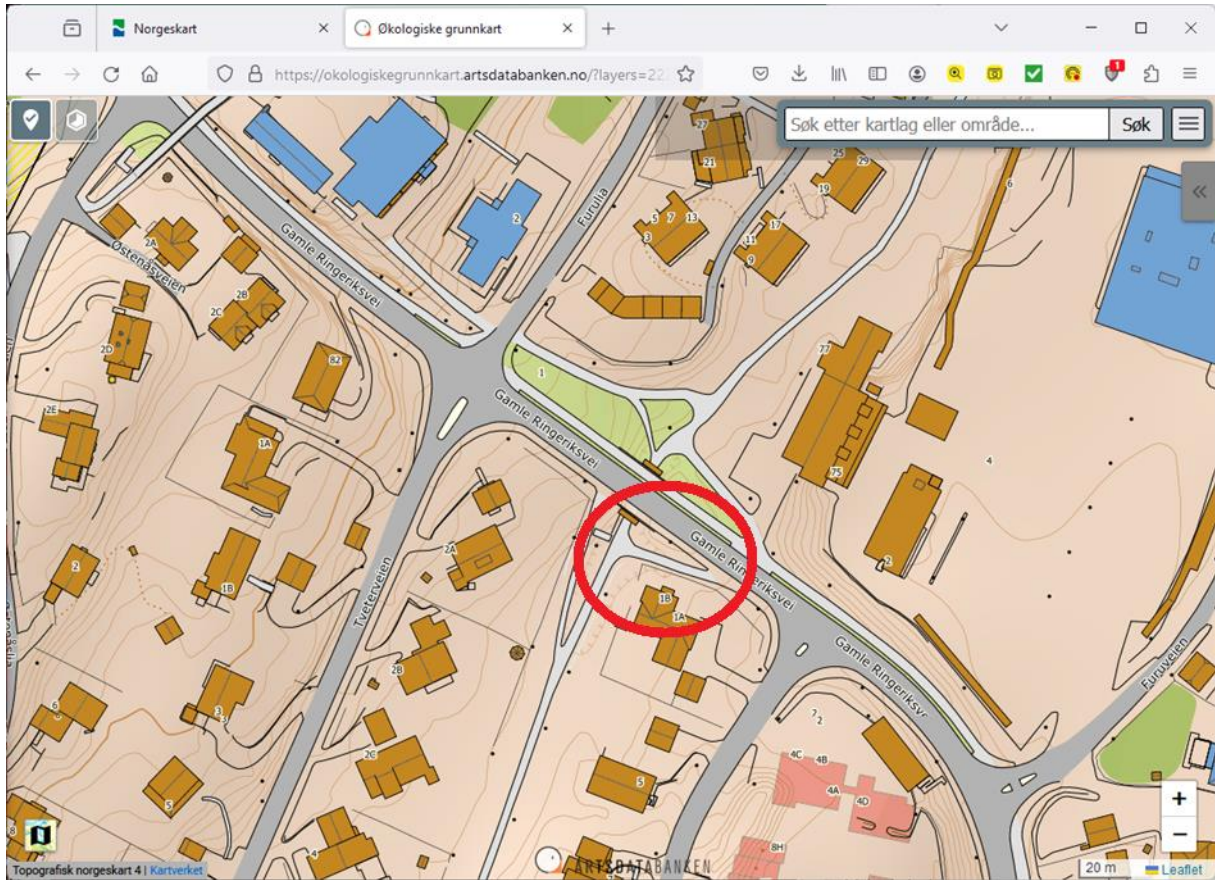
Plassering (UTM 0588009 6643895)



## Eiendomsforhold

Bærum kommune.

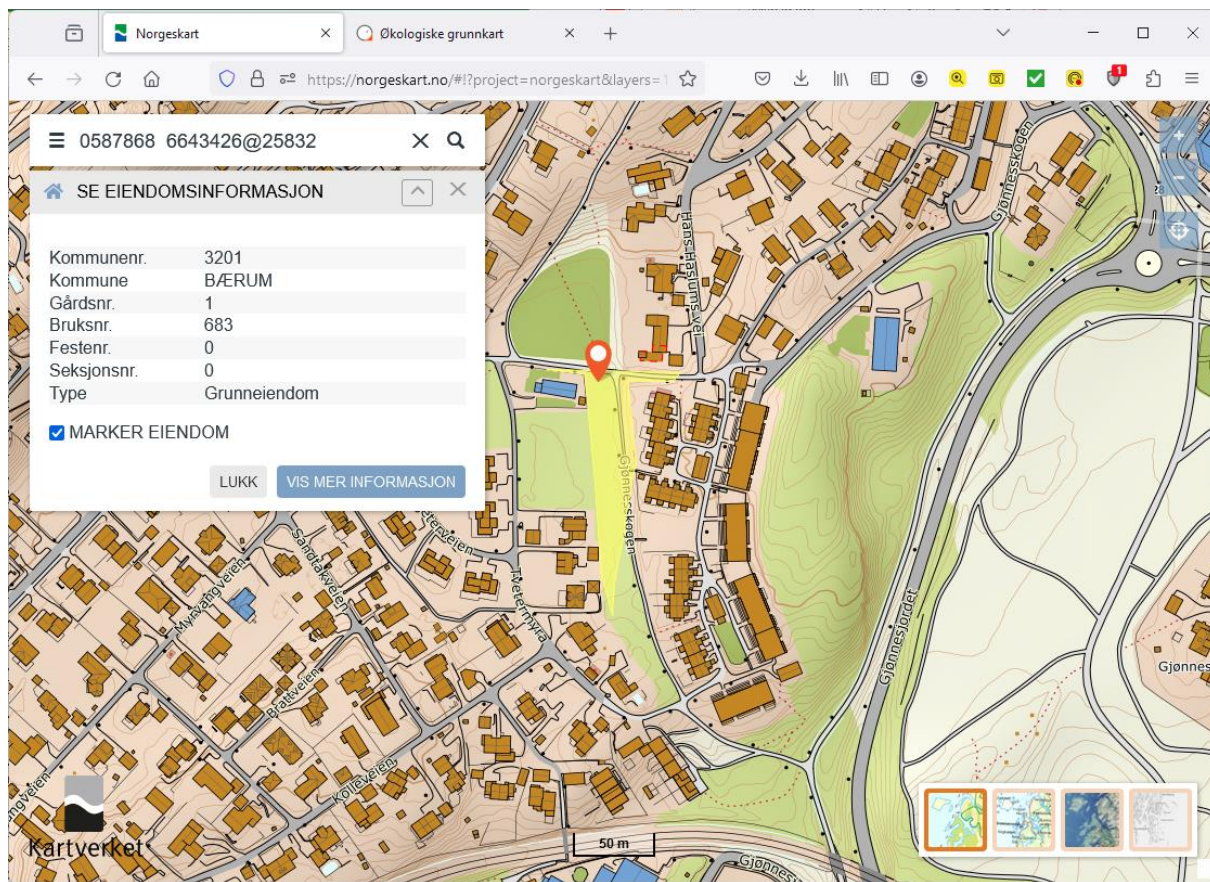
## Interessante arter (fra Artsdatabankens «Økologiske grunnkart»)



Ingen registrerte arter av spesiell interesse ved stolpen.

# Stolpe 08 (BK)

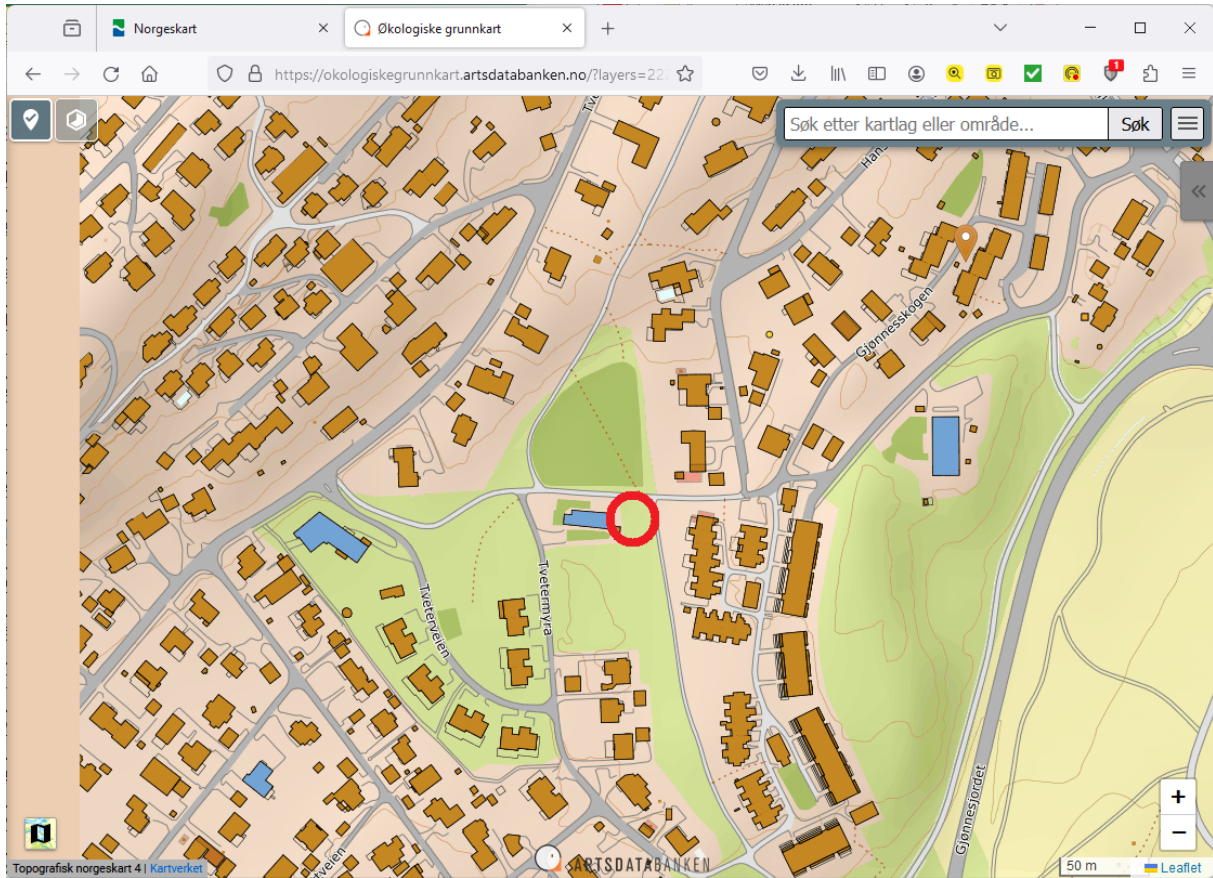
Plassering (UTM 0587868 6643426)



## Eiendomsforhold

Bærum Kommune.

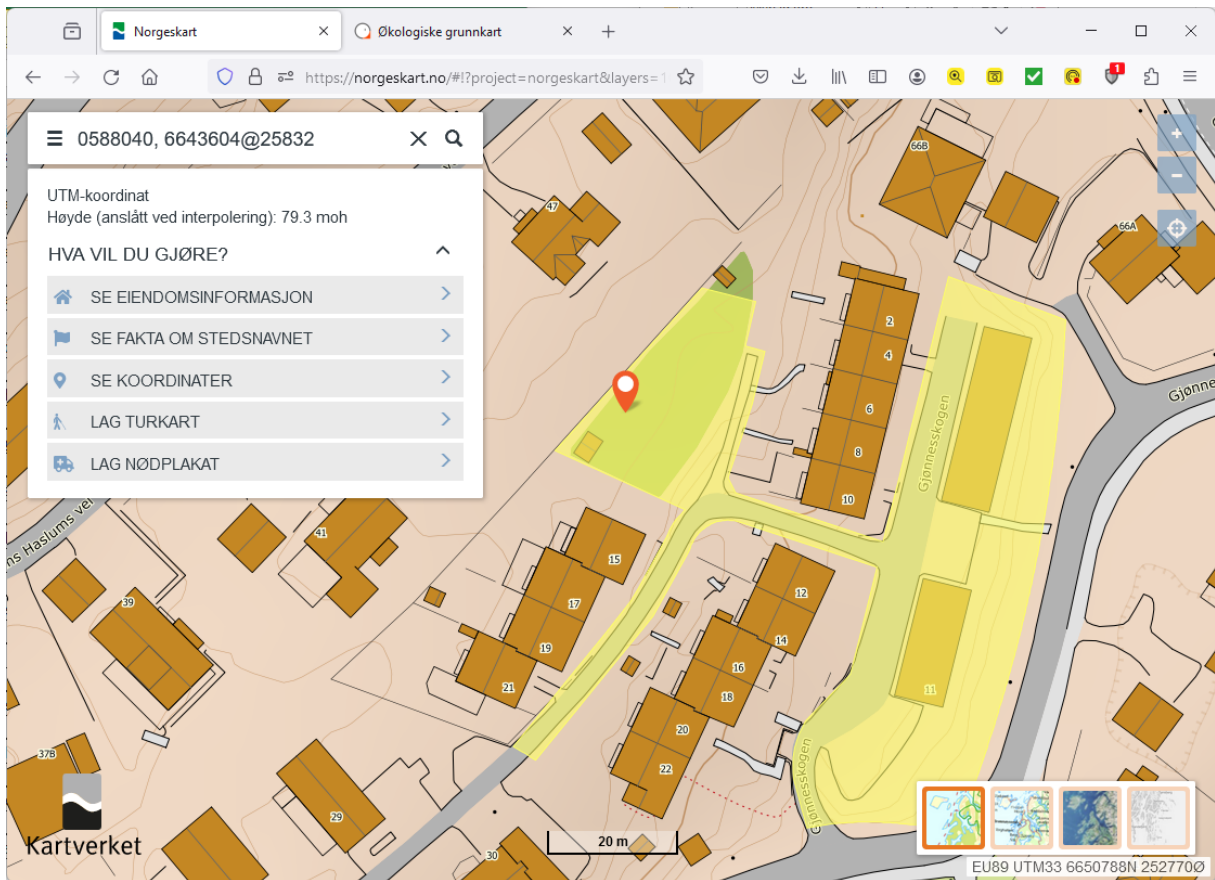
## Interessante arter (fra Artsdatabankens «Økologiske grunnkart»)



Ingen registrerte arter av spesiell interesse ved stolpen.

# Stolpe 09A (sameie)

Plassering (UTM 0588040 6643604)



## Eiendomsforhold

Grubbokskart for 3201-18/256/0/0 Last ned

Grubboksinformasjon fra Statens kartverk Data uthentet: 16.04.2024 kl. 00.11  
Oppdatert per: 16.04.2024 kl. 00.02

Kommune: 3201 BÆRUM  
Gnr: 18 Bnr: 256

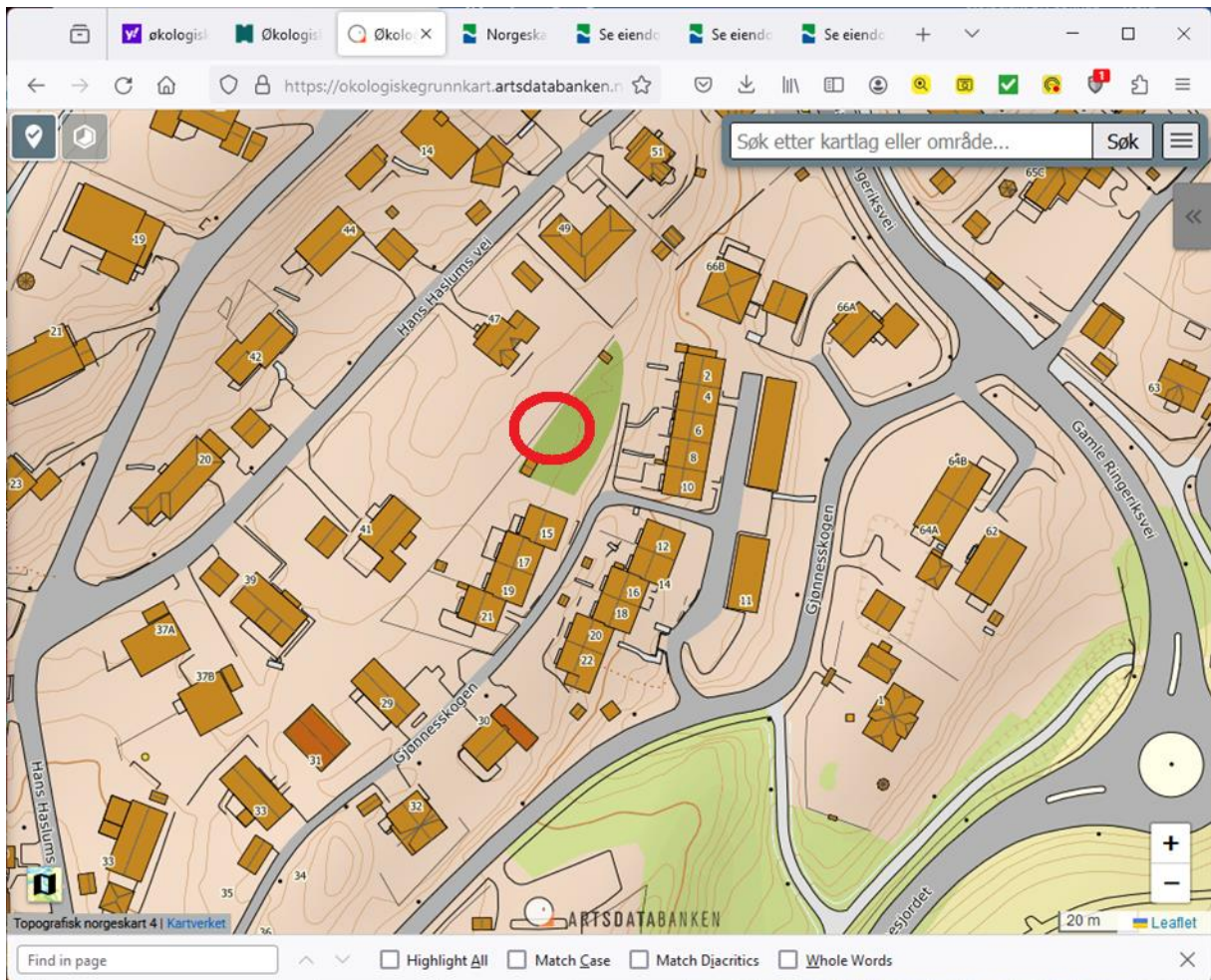
**Grubboksinformasjon**

**HJEMMELSOPLYSNINGER**

Rettighetshavere til eiendomsrett

0/990179-1/100	OPPRETTELSE AV REALSAMEIE	IDEELL: 1/15
	KNR: 3201 GNR: 18 BNR: 241	IDEELL: 1/15
	KNR: 3201 GNR: 18 BNR: 242	IDEELL: 1/15
	KNR: 3201 GNR: 18 BNR: 243	IDEELL: 1/15
	KNR: 3201 GNR: 18 BNR: 244	IDEELL: 1/15
	KNR: 3201 GNR: 18 BNR: 245	IDEELL: 1/15
	KNR: 3201 GNR: 18 BNR: 246	IDEELL: 1/15
	KNR: 3201 GNR: 18 BNR: 247	IDEELL: 1/15
	KNR: 3201 GNR: 18 BNR: 248	IDEELL: 1/15
	KNR: 3201 GNR: 18 BNR: 249	IDEELL: 1/15
	KNR: 3201 GNR: 18 BNR: 250	IDEELL: 1/15
	KNR: 3201 GNR: 18 BNR: 251	IDEELL: 1/15
	KNR: 3201 GNR: 18 BNR: 252	IDEELL: 1/15
	KNR: 3201 GNR: 18 BNR: 253	IDEELL: 1/15
	KNR: 3201 GNR: 18 BNR: 254	IDEELL: 1/15
	KNR: 3201 GNR: 18 BNR: 255	IDEELL: 1/15

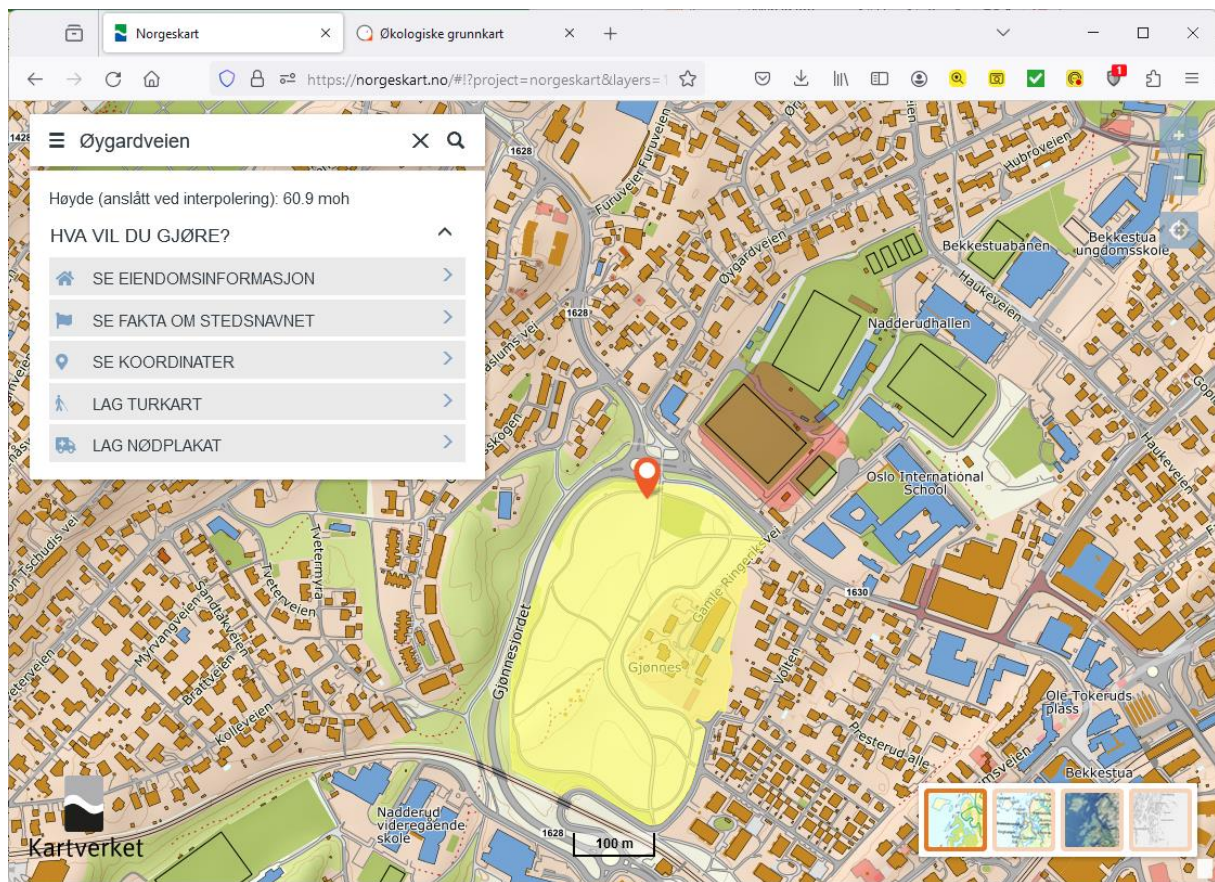
## Interessante arter (fra Artsdatabankens «Økologiske grunnkart»)



Ingen registrerte arter av spesiell interesse ved stolpen.

# Stolpe 09B (BK)

Plassering (UTM 588094 6643536)

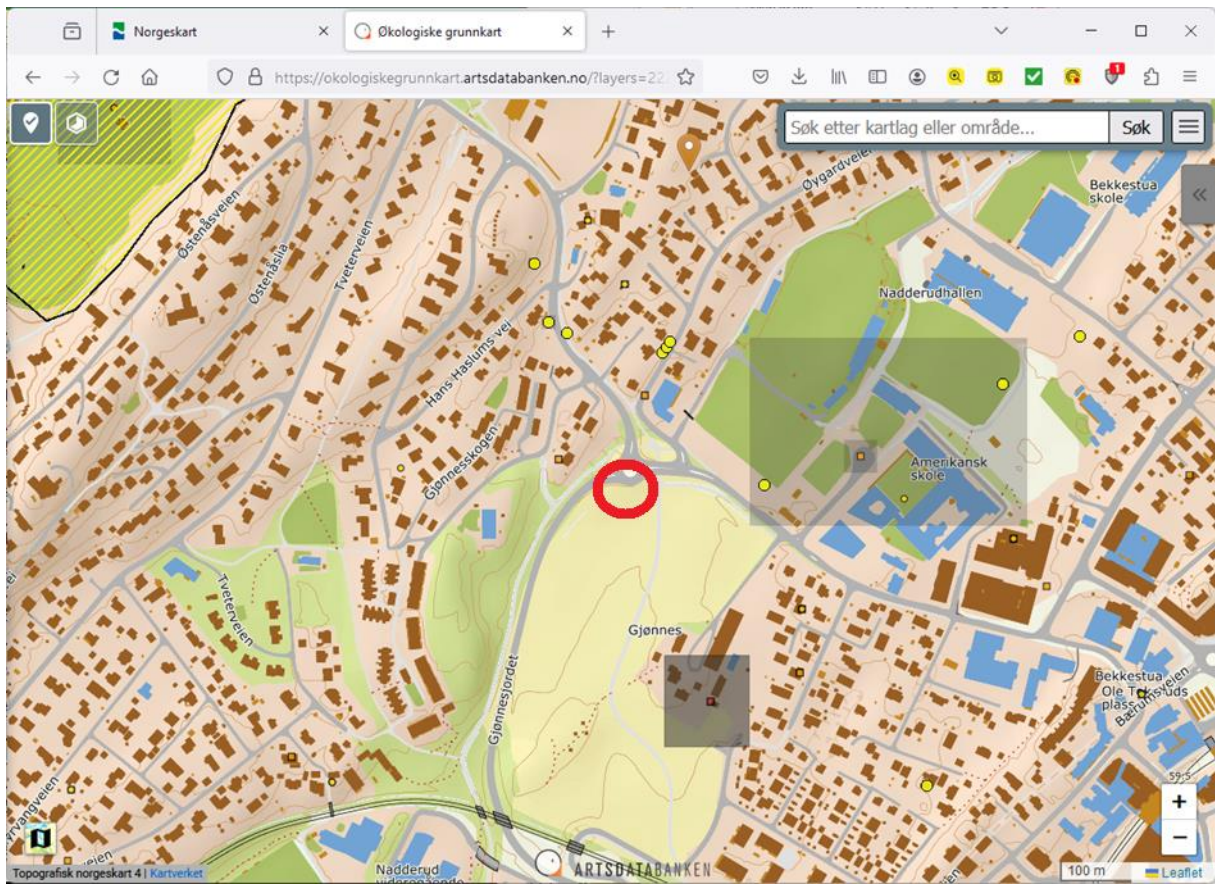


## Eiendomsforhold

Bærum kommune.



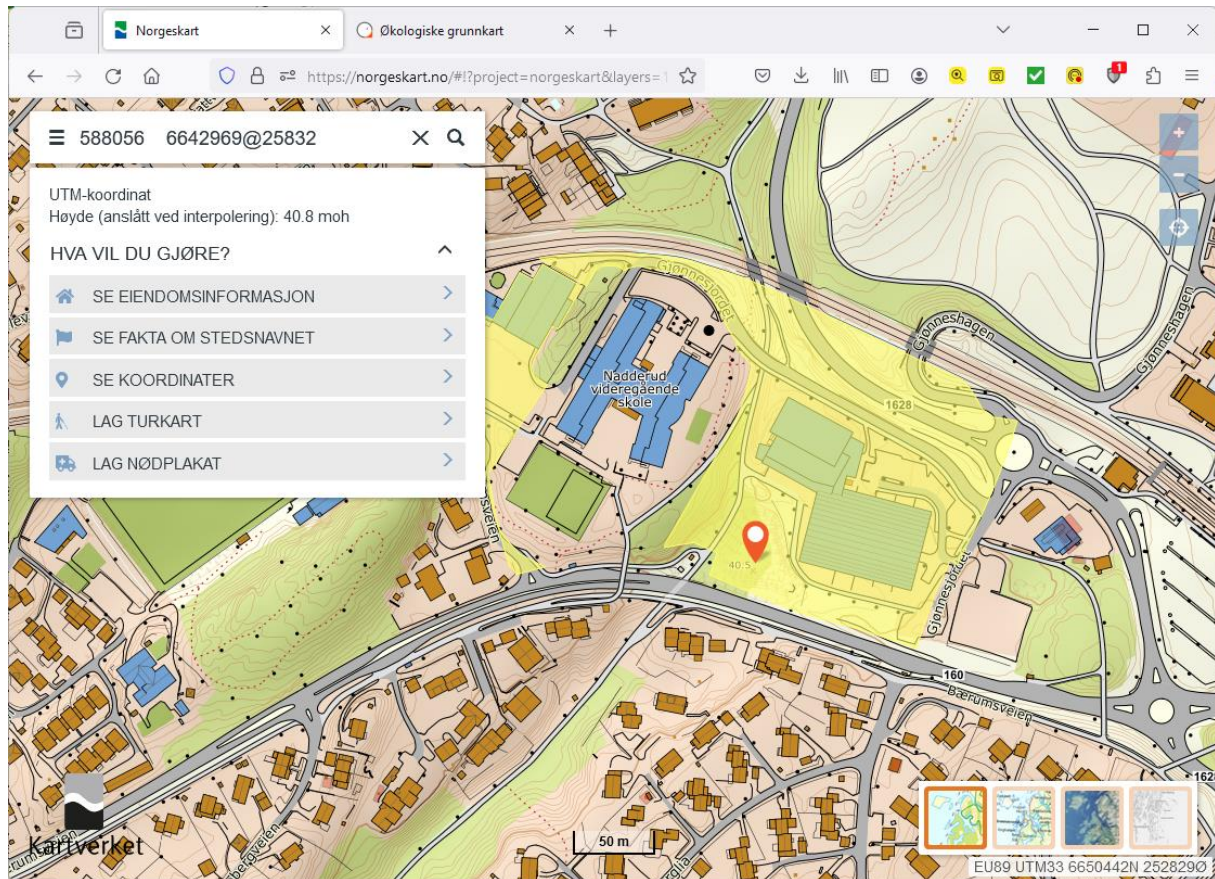
## Interessante arter (fra Artsdatabankens «Økologiske grunnkart»)



Ingen registrerte arter av spesiell interesse ved stolpen.

# Stolpe 10 (BK)

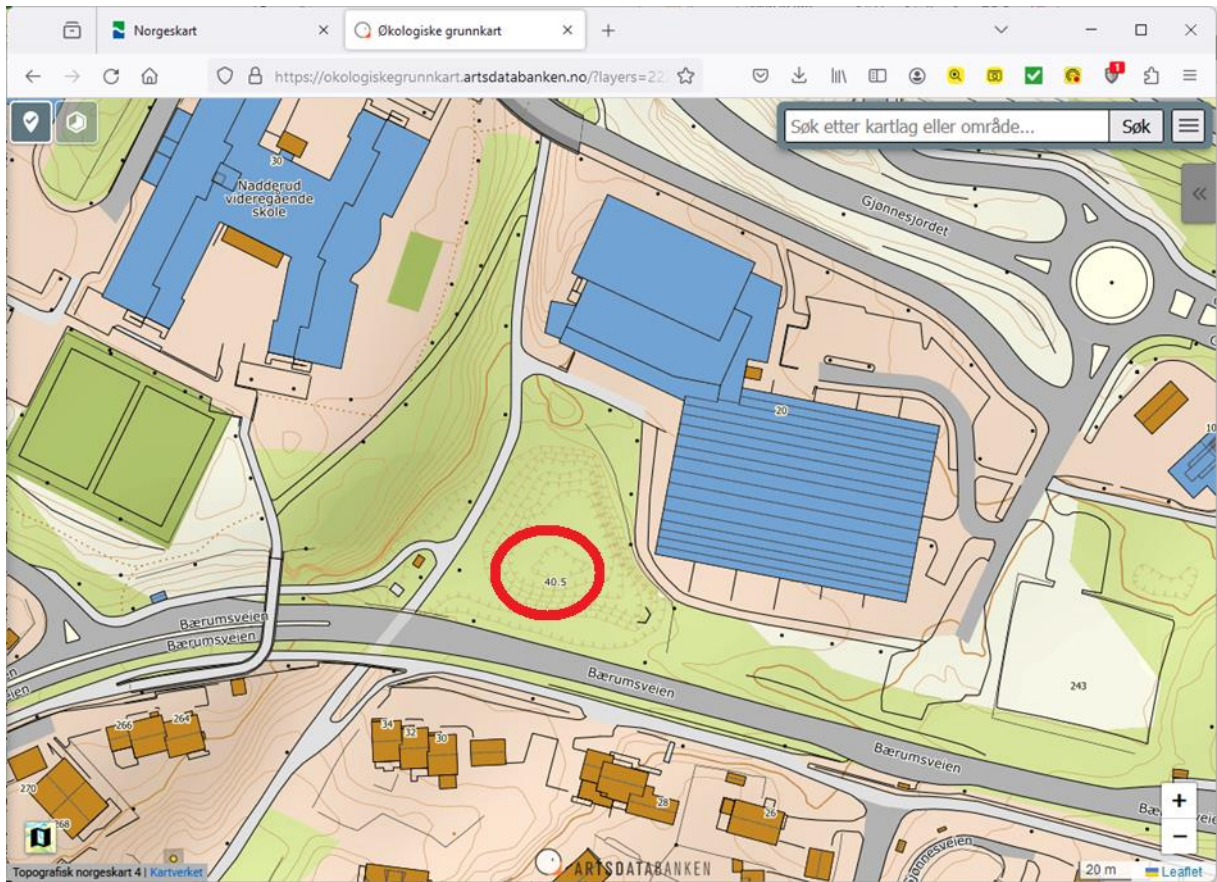
**Plassering (UTM 588056 6642969)**



## Eiendomsforhold

Bærum kommune.

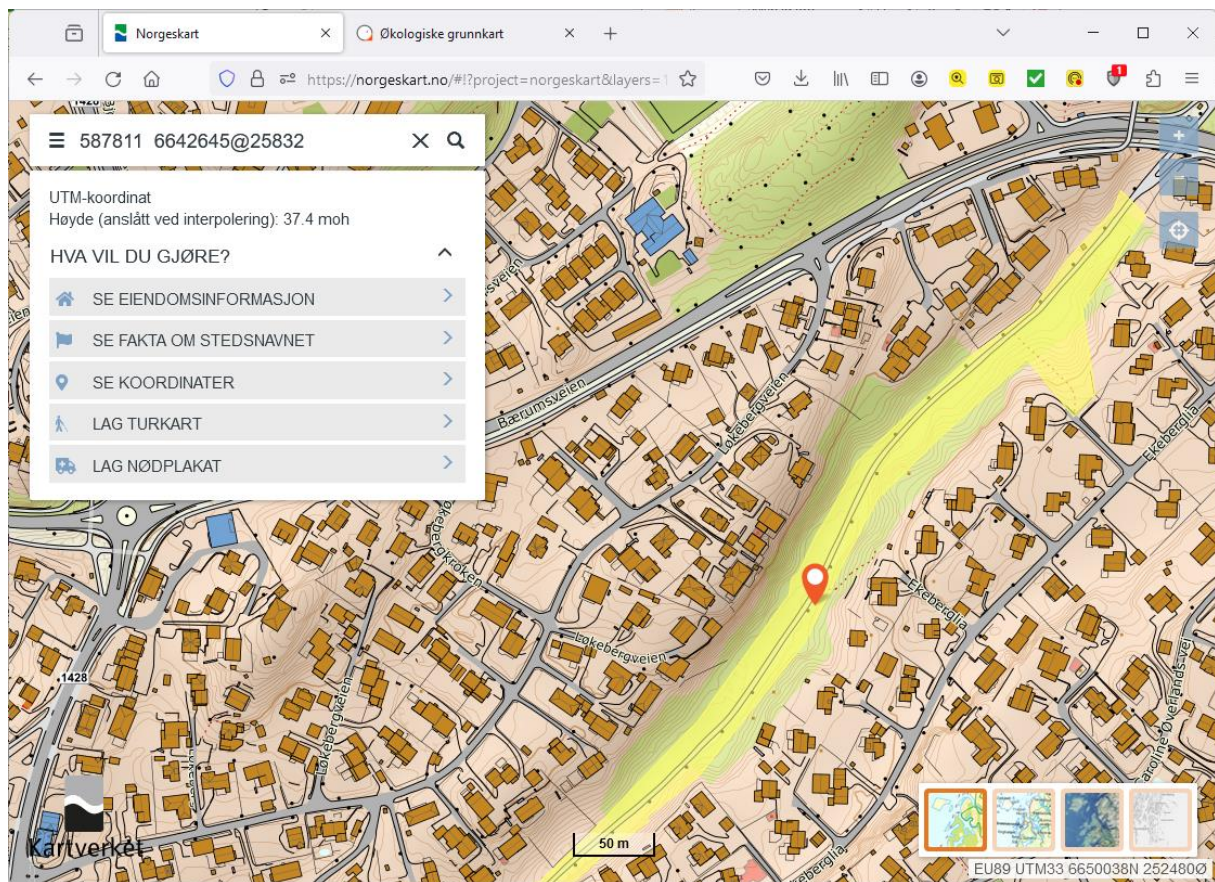
## Interessante arter (fra Artsdatabankens «Økologiske grunnkart»)



Ingen registrerte arter av spesiell interesse ved stolpen.

# Stolpe 11 (BK)

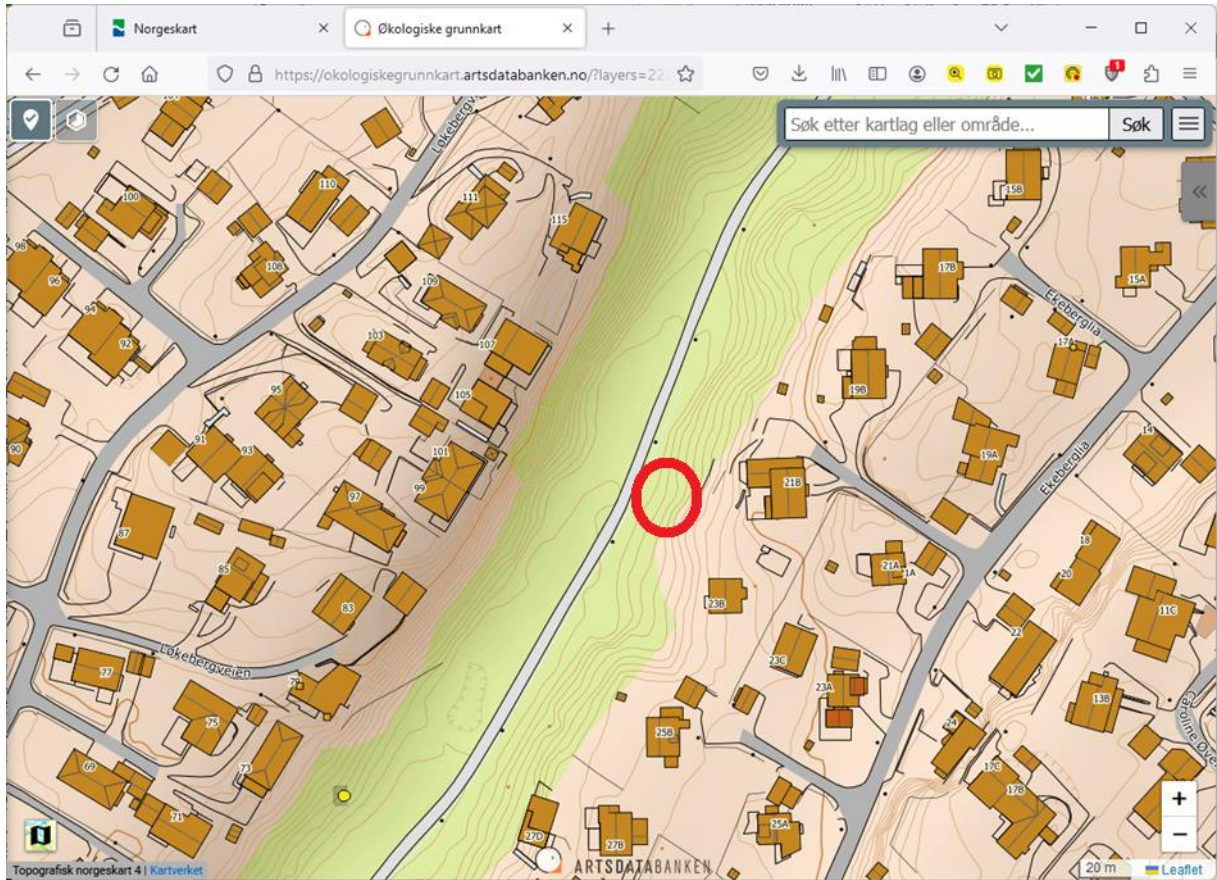
Plassering (UTM 587811 6642645)



## Eiendomsforhold

Bærum kommune.

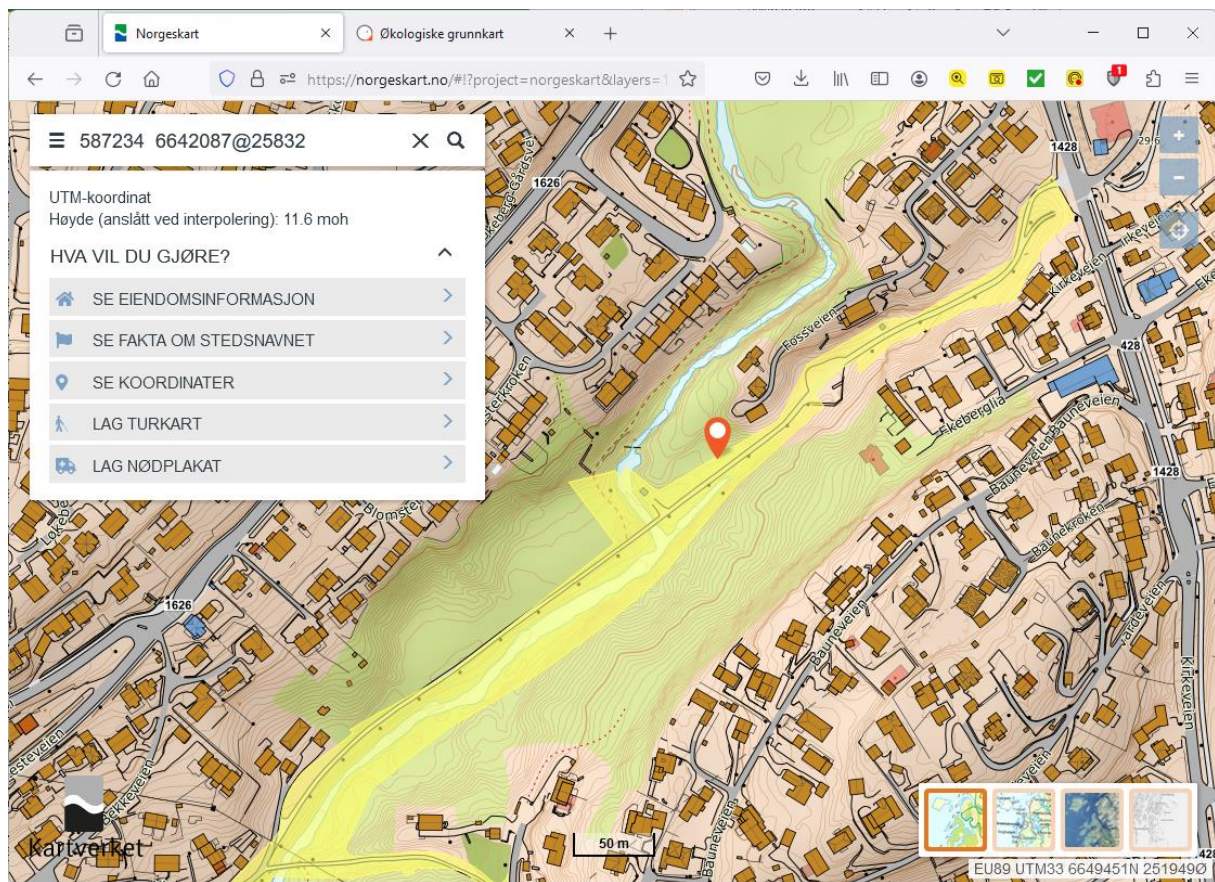
## Interessante arter (fra Artsdatabankens «Økologiske grunnkart»)



Ingen registrerte arter av spesiell interesse ved stolpen.

# Stolpe 12 (BK)

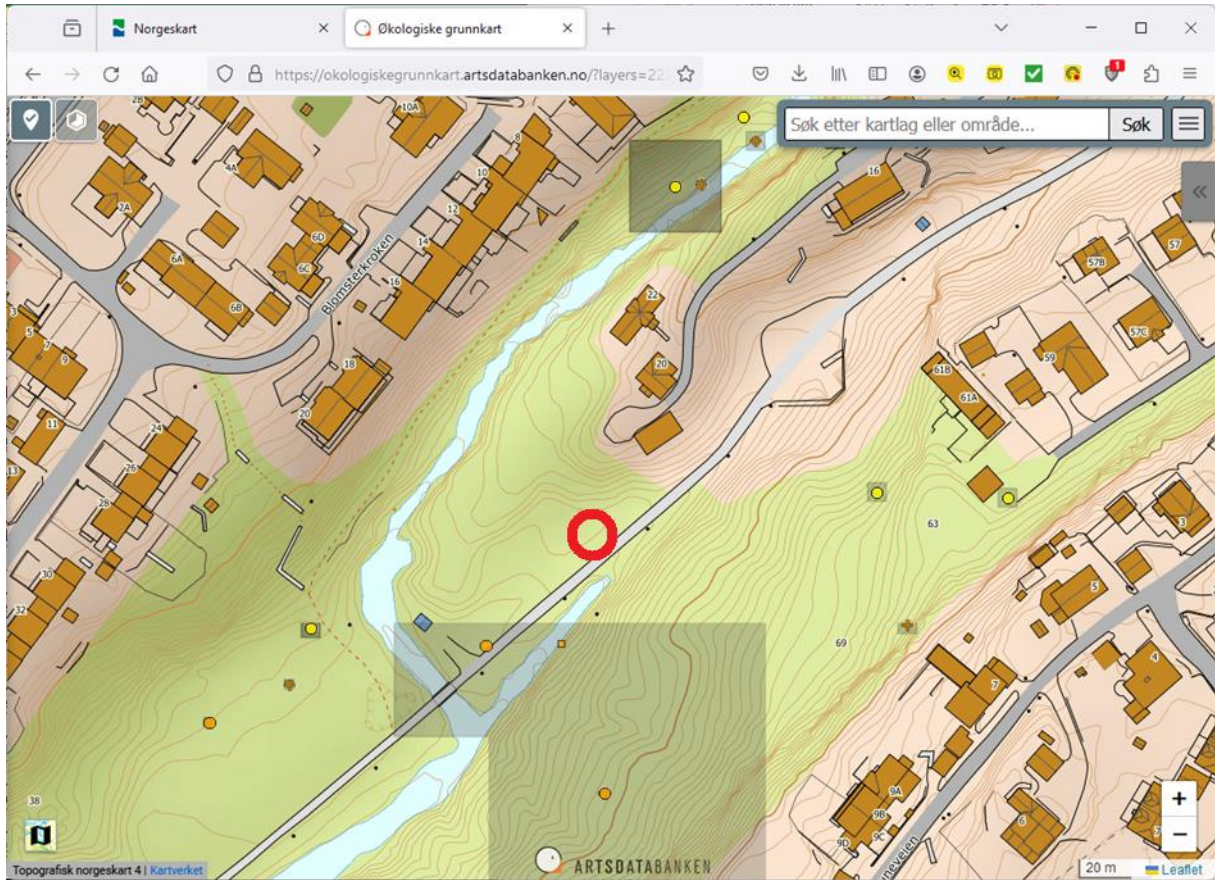
Plassering (UTM 587234 6642087)



## Eiendomsforhold

Bærum kommune.

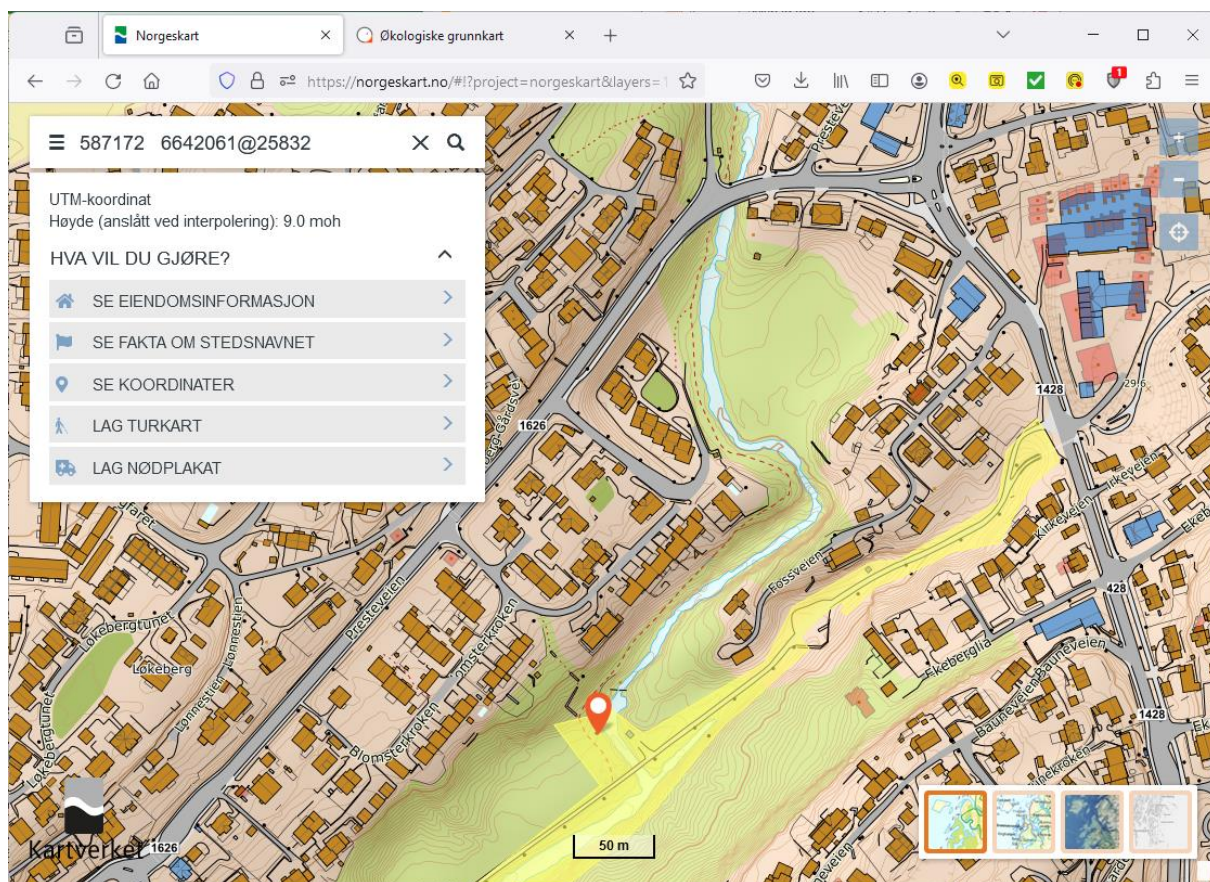
## Interessante arter (fra Artsdatabankens «Økologiske grunnkart»)



Ingen registrerte arter av spesiell interesse ved stolpen.

# Stolpe 13 (BK)

**Plassering (UTM 587172 6642061) SJEKK Plassering PÅ DENNE**

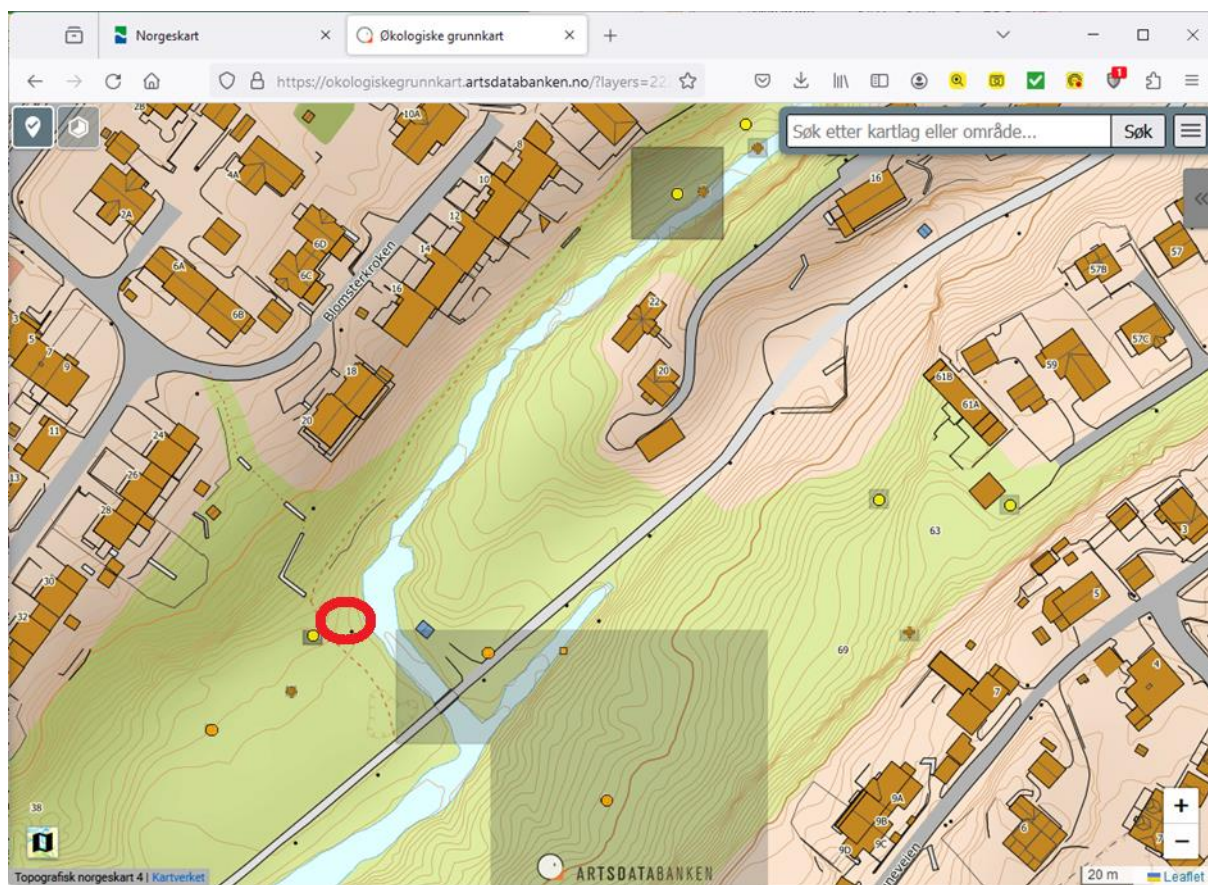


## Eiendomsforhold

Bærum kommune.



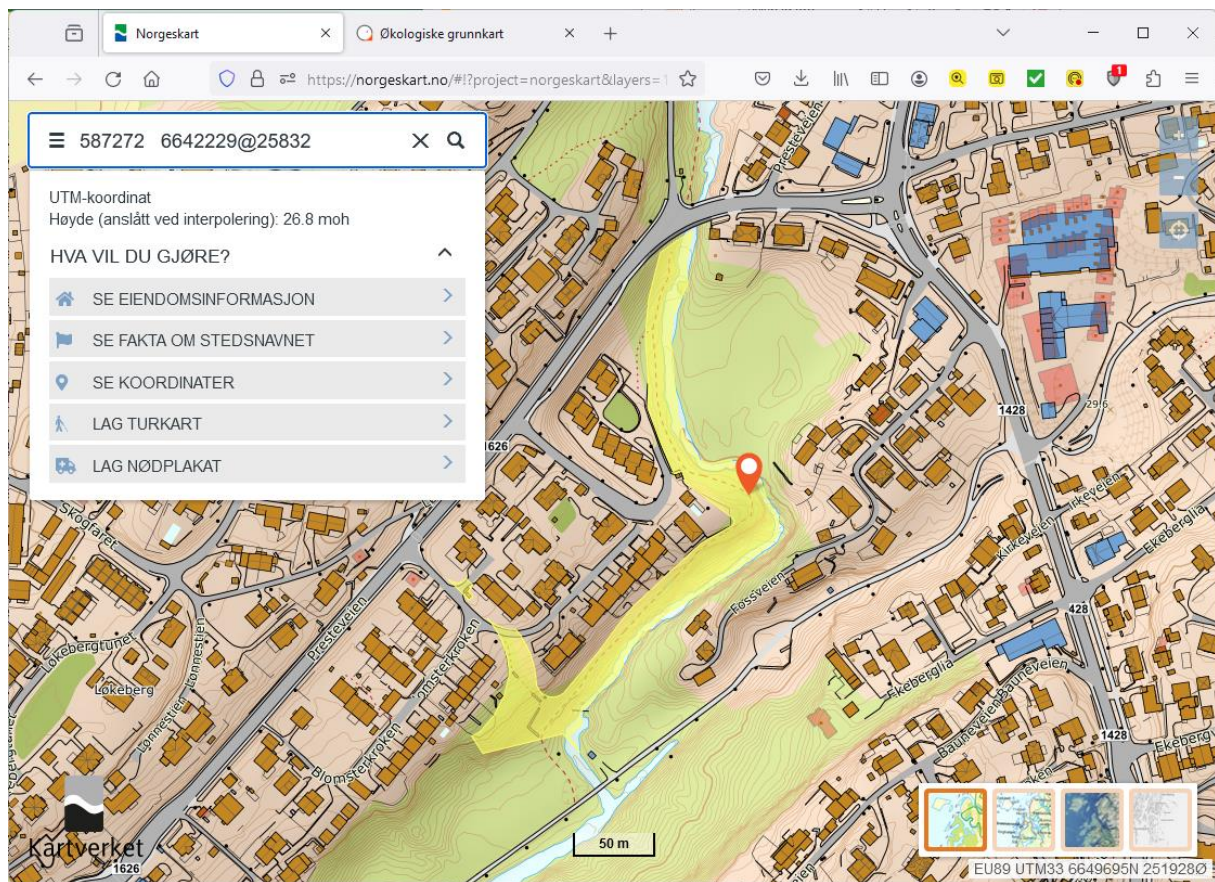
## Interessante arter (fra Artsdatabankens «Økologiske grunnkart»)



Ingen registrerte arter av spesiell interesse ved stolpen.

# Stolpe 14 (BK)

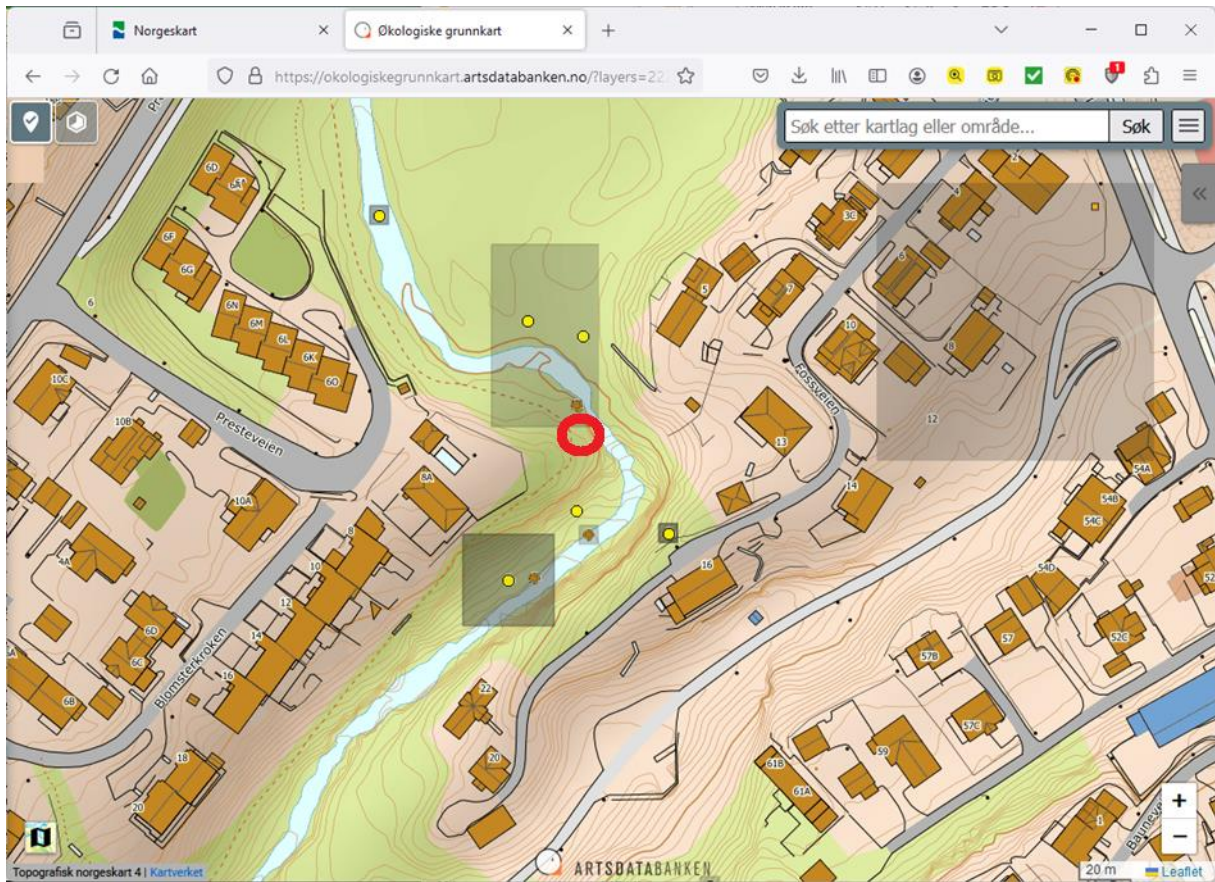
Plassering (UTM 587272 6642229)



## Eiendomsforhold

Bærum kommune.

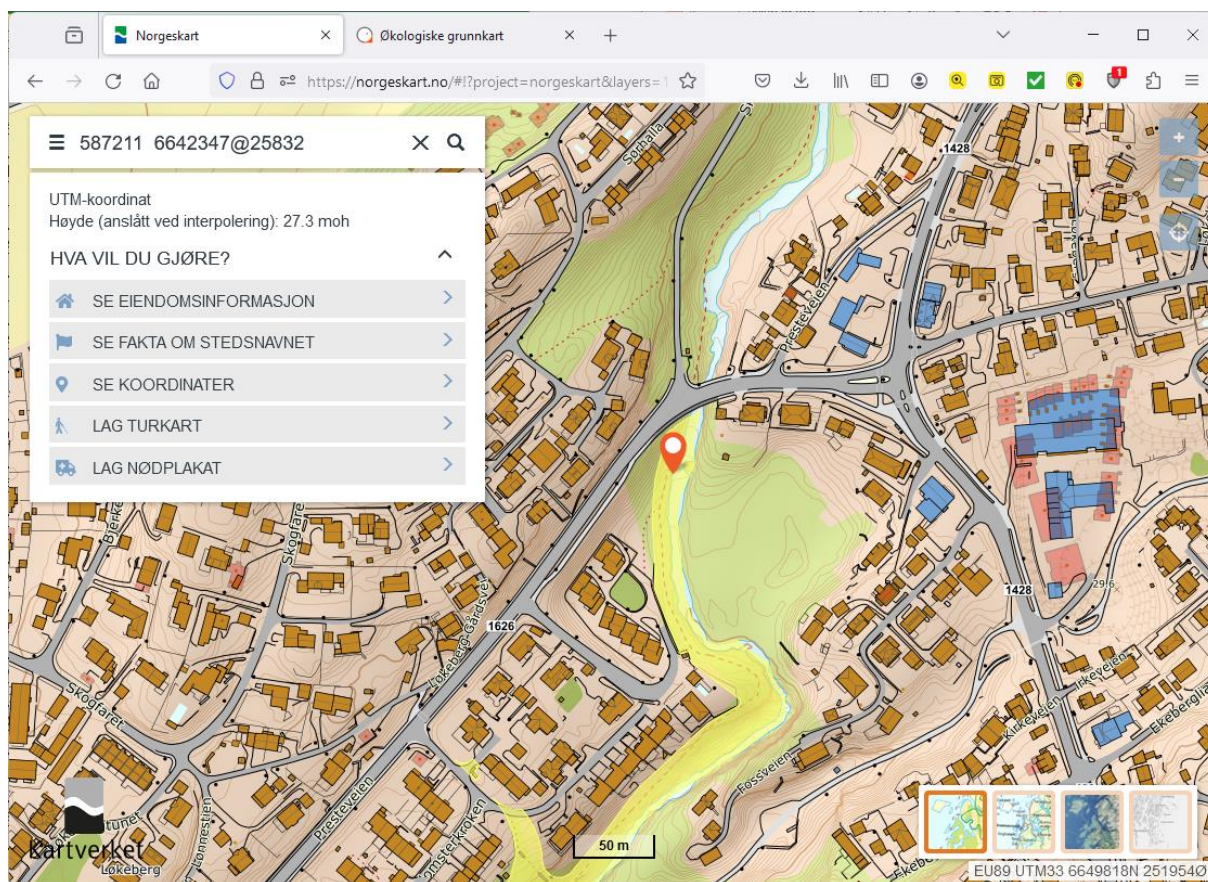
## Interessante arter (fra Artsdatabankens «Økologiske grunnkart»)



Ingen registrerte arter av spesiell interesse ved stolpen.

# Stolpe 15 (BK)

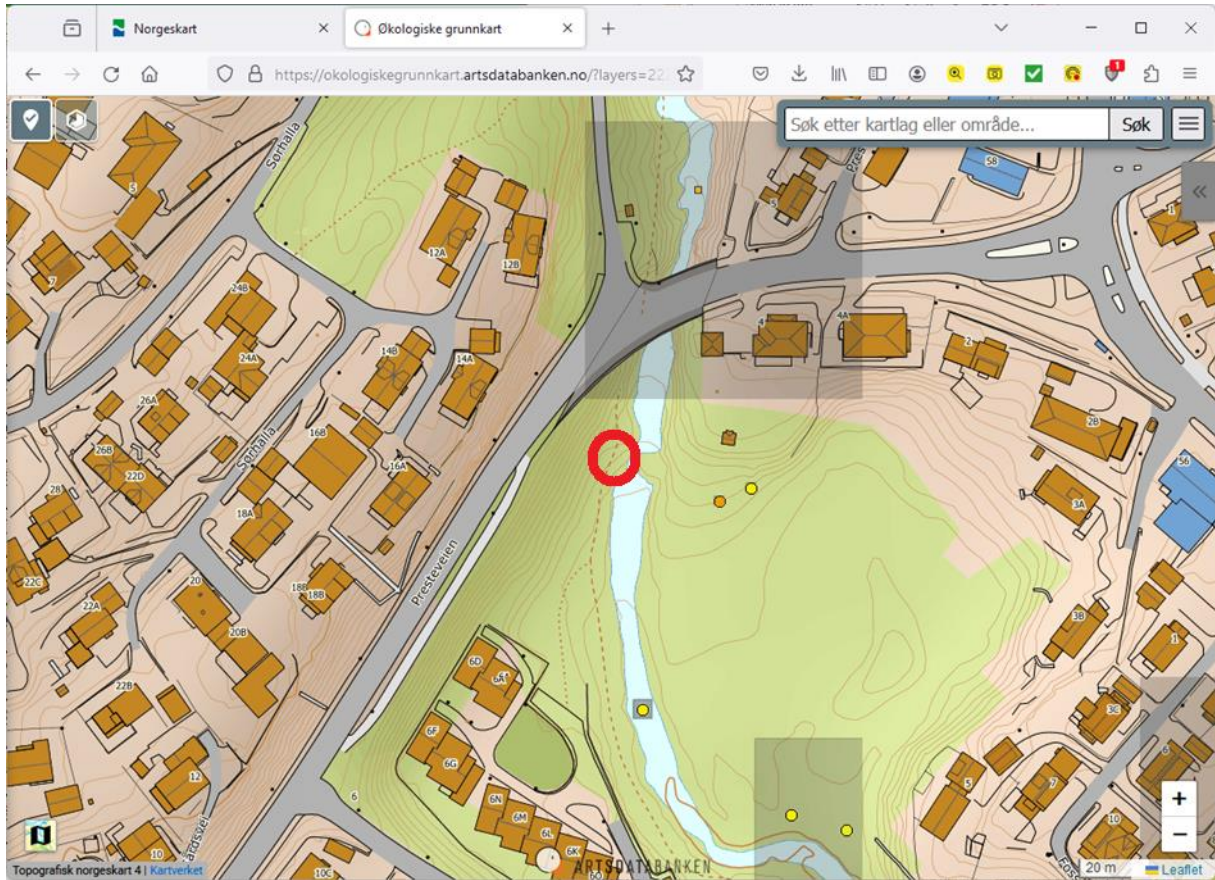
## Plassering (UTM 587211 6642347)



### Eiendomsforhold

Bærum kommune.

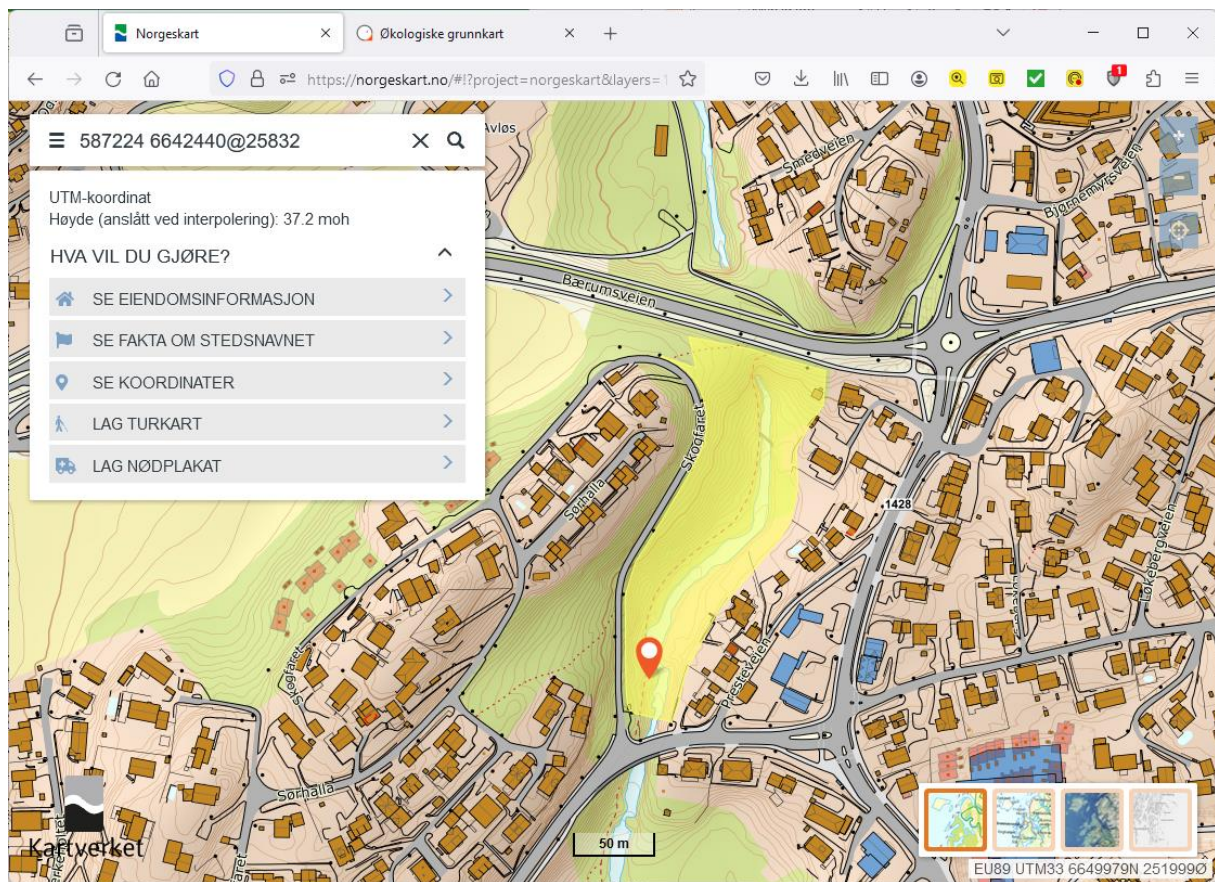
## Interessante arter (fra Artsdatabankens «Økologiske grunnkart»)



Ingen registrerte arter av spesiell interesse ved stolpen.

# Stolpe 16 (BK)

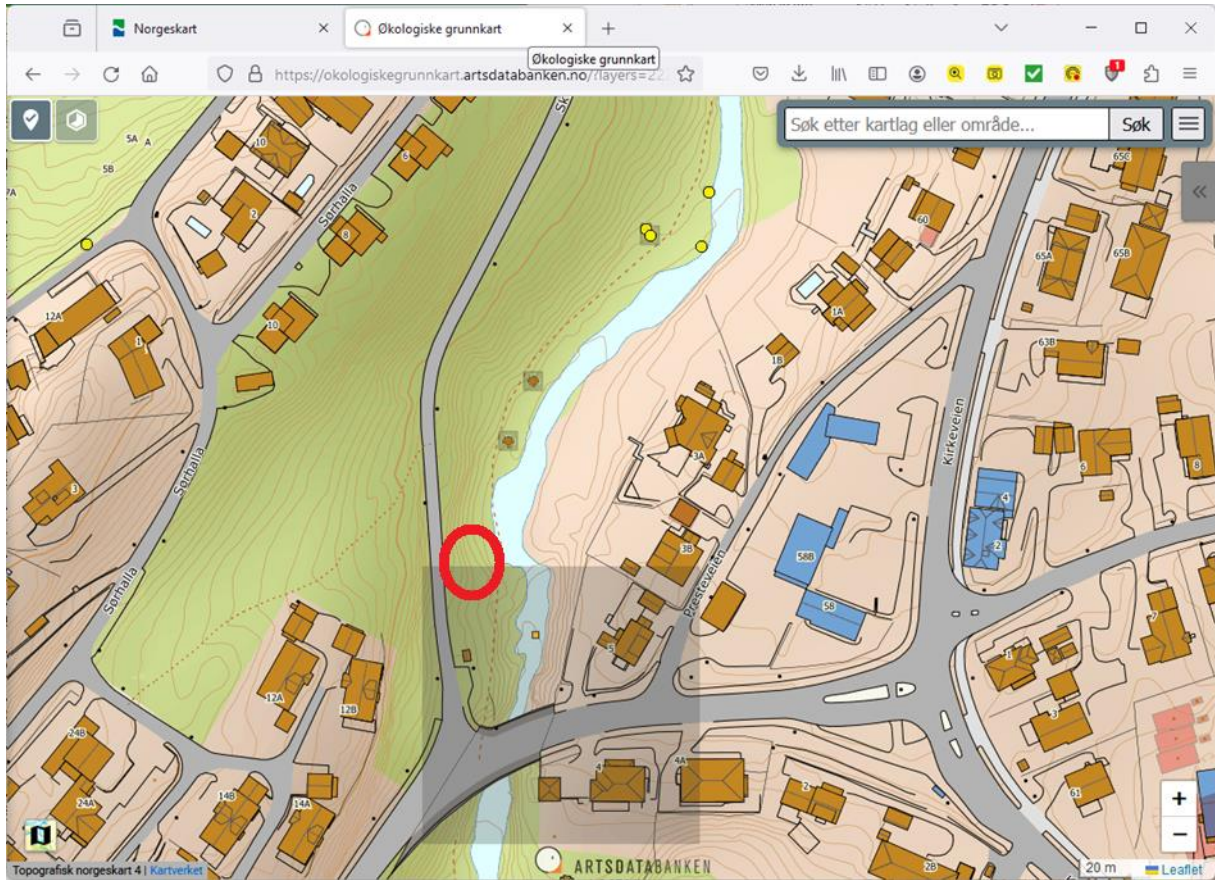
## Plassering (UTM 587224 6642440)



### Eiendomsforhold

Bærum kommune.

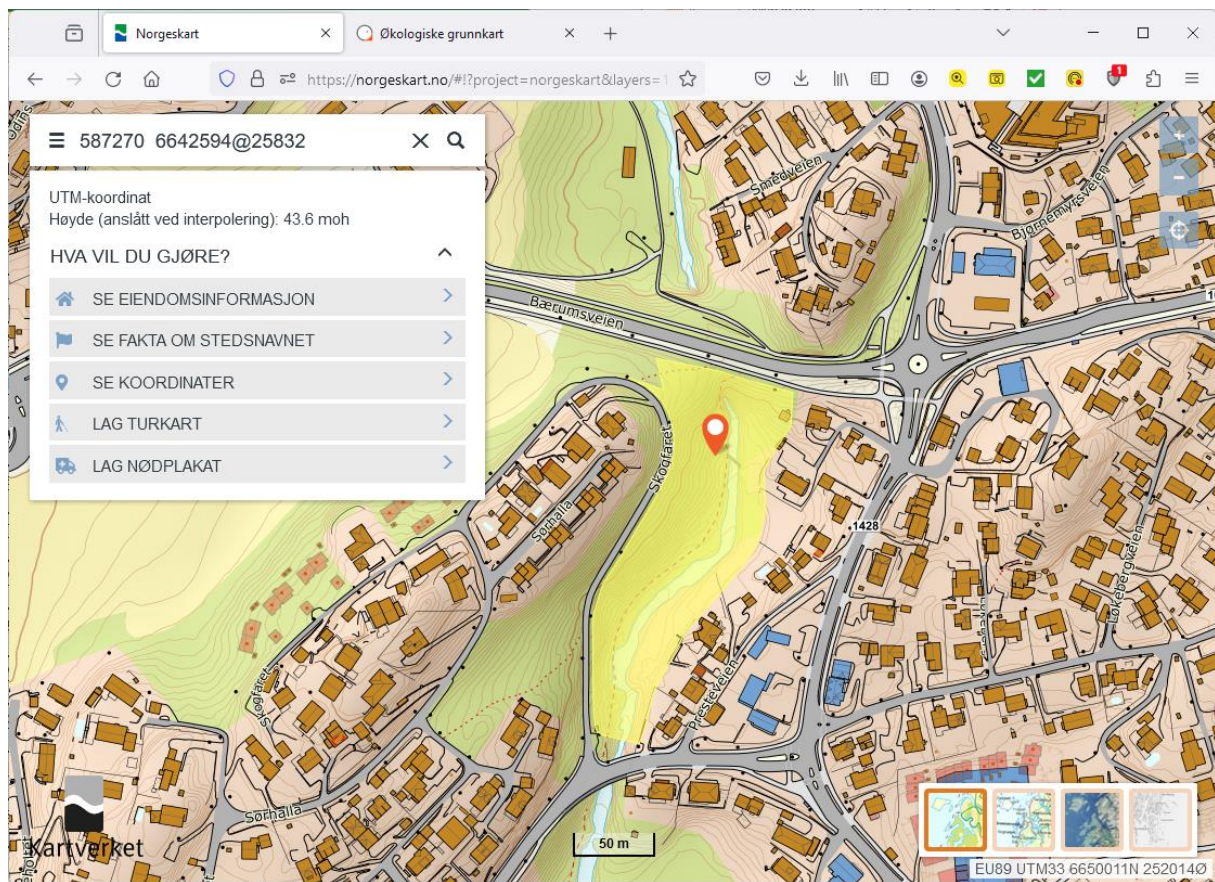
## Interessante arter (fra Artsdatabankens «Økologiske grunnkart»)



Ingen registrerte arter av spesiell interesse ved stolpen.

# Stolpe 17 (BK)

Plassering (UTM 587270 6642594)

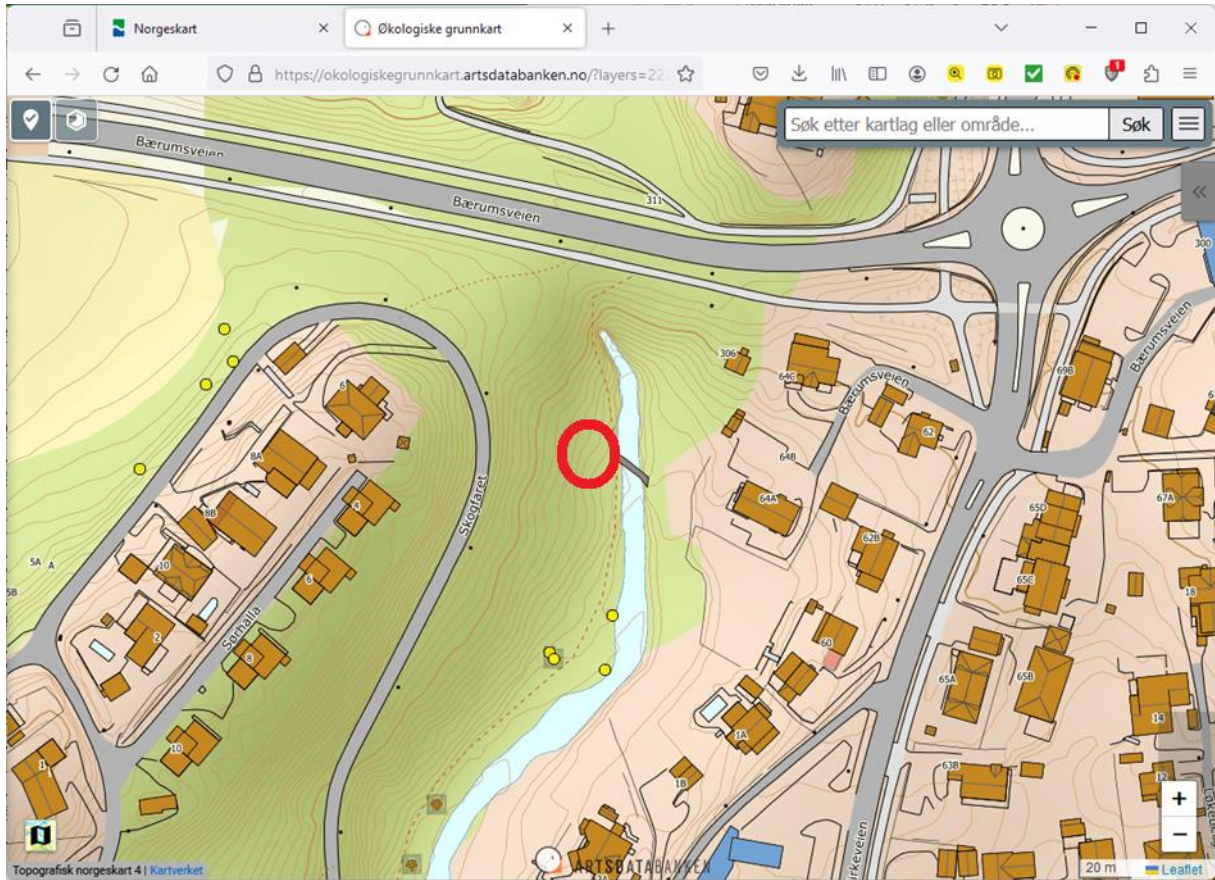


## Eiendomsforhold

Bærum kommune.



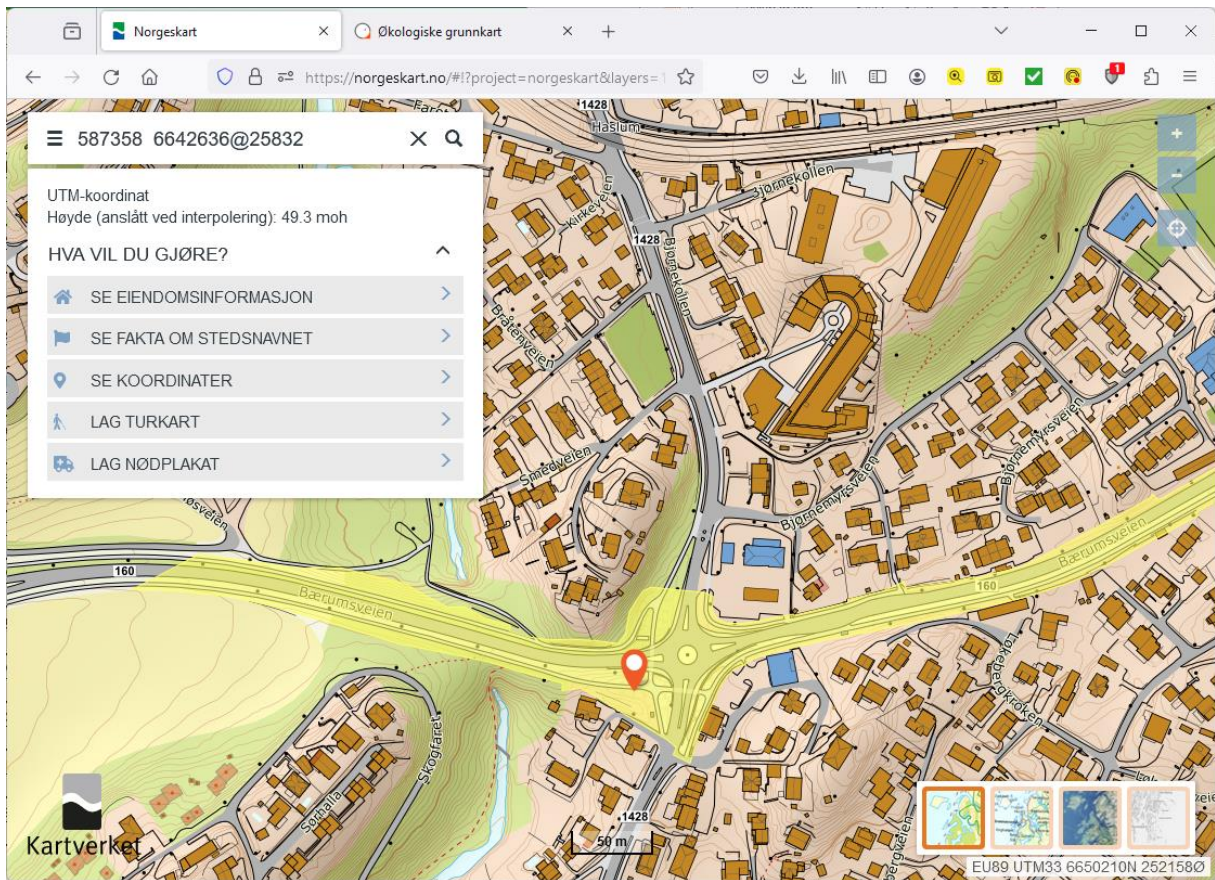
## Interessante arter (fra Artsdatabankens «Økologiske grunnkart»)



Ingen registrerte arter av spesiell interesse ved stolpen.

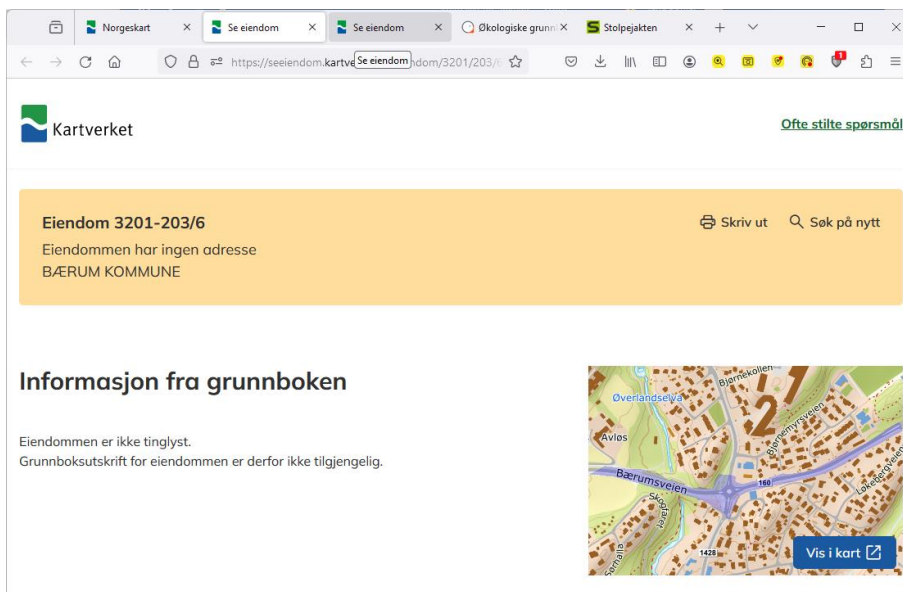
# Stolpe 18 (BK)

Plassering (UTM 587358 6642636)

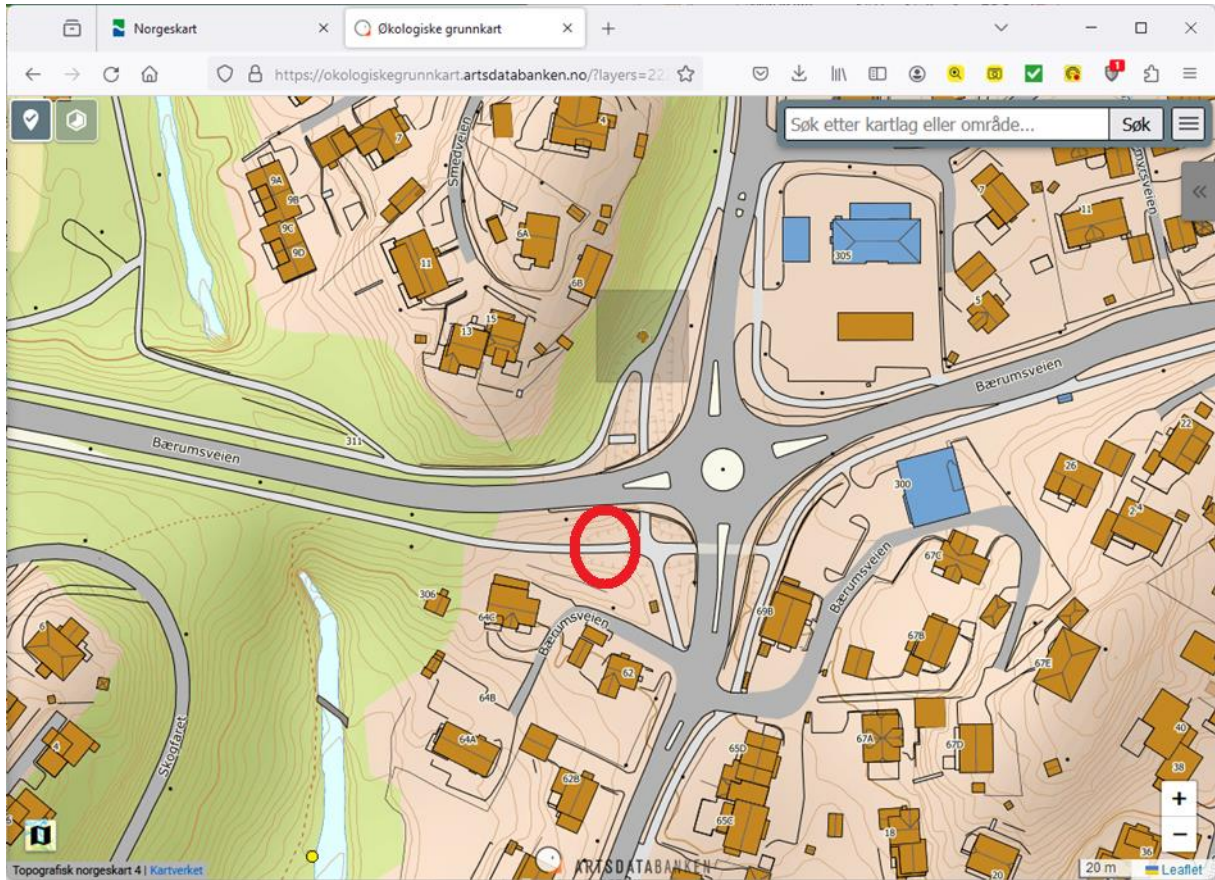


## Eiendomsforhold

Bærum kommune (ikke tinglyst eiendom)



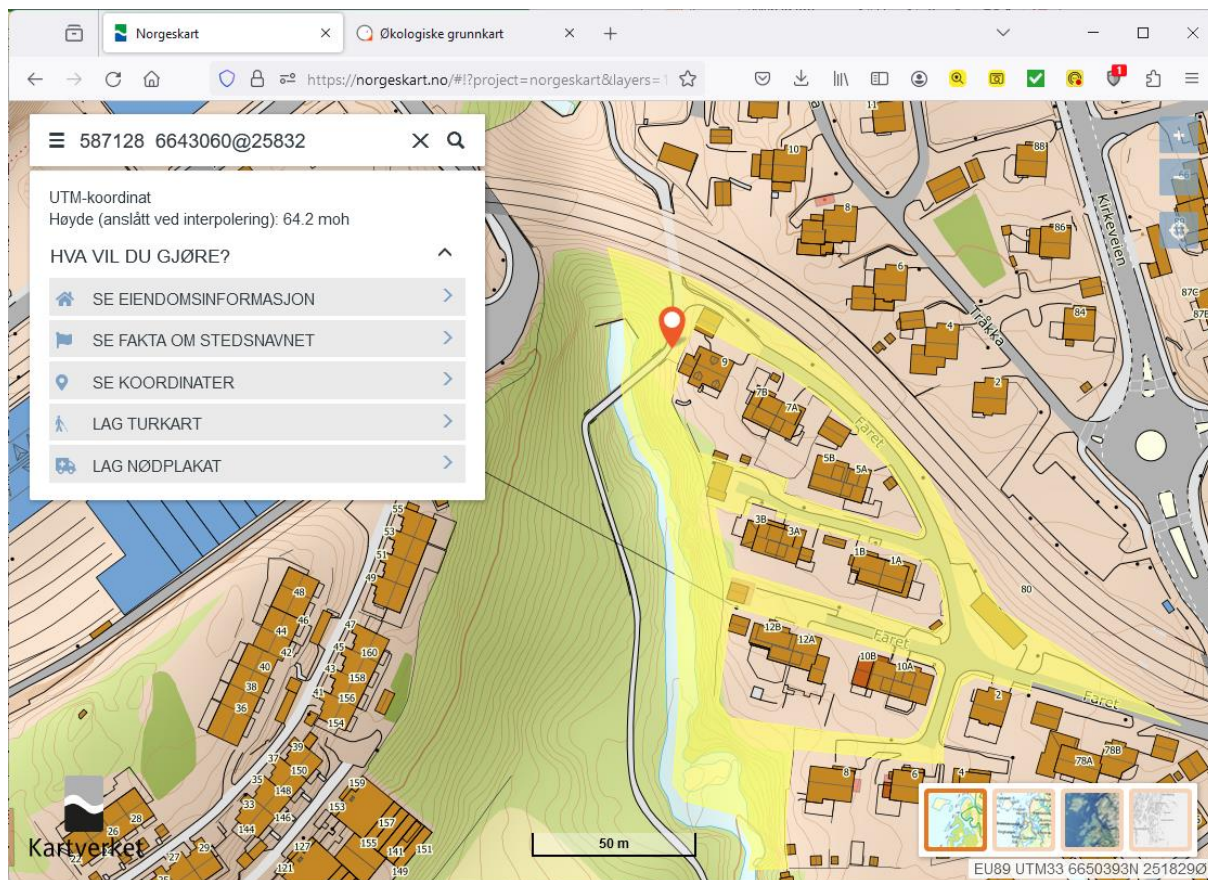
## Interessante arter (fra Artsdatabankens «Økologiske grunnkart»)



Ingen registrerte arter av spesiell interesse ved stolpen.

# Stolpe 19 (BK)

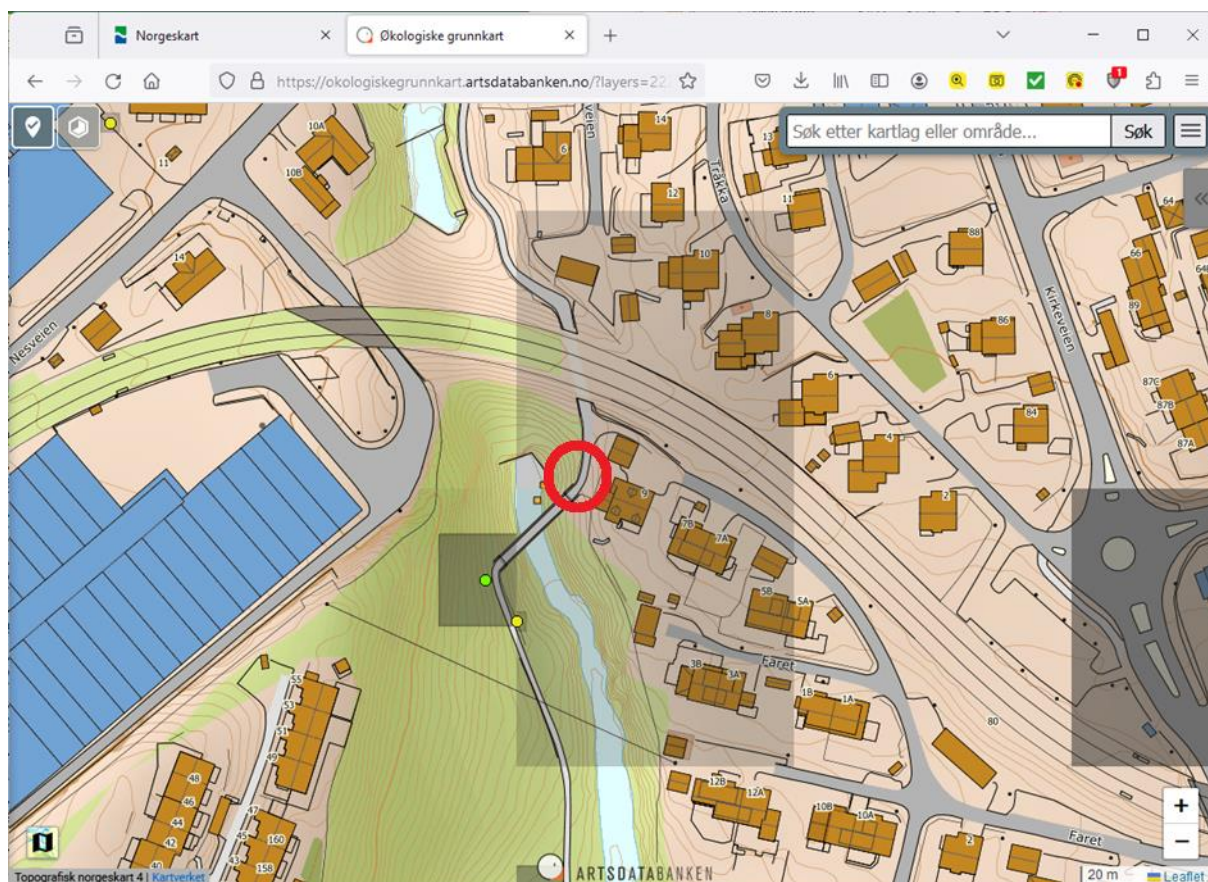
Plassering (UTM 587128 6643060)



## Eiendomsforhold

Bærum kommune

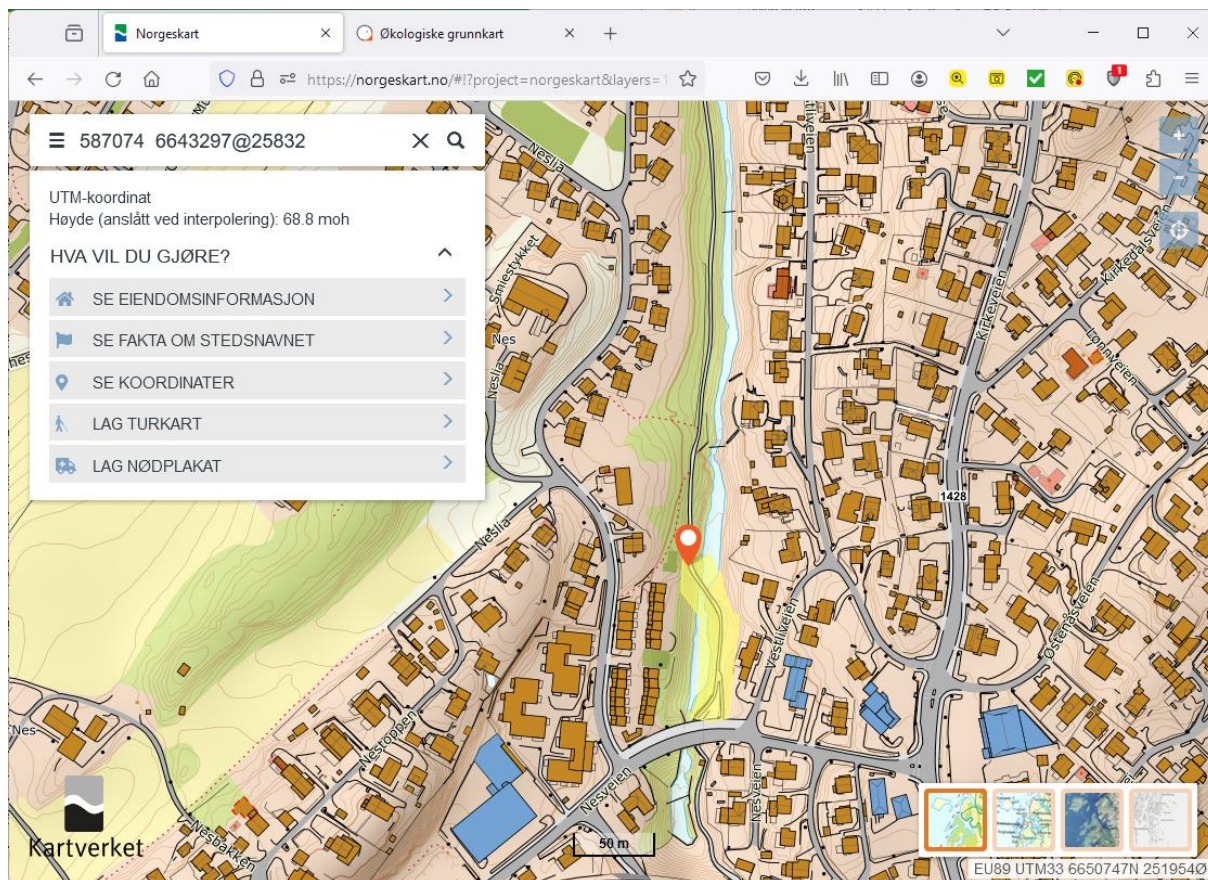
## Interessante arter (fra Artsdatabankens «Økologiske grunnkart»)



Ingen registrerte arter av spesiell interesse ved stolpen.

# Stolpe 20 (BK)

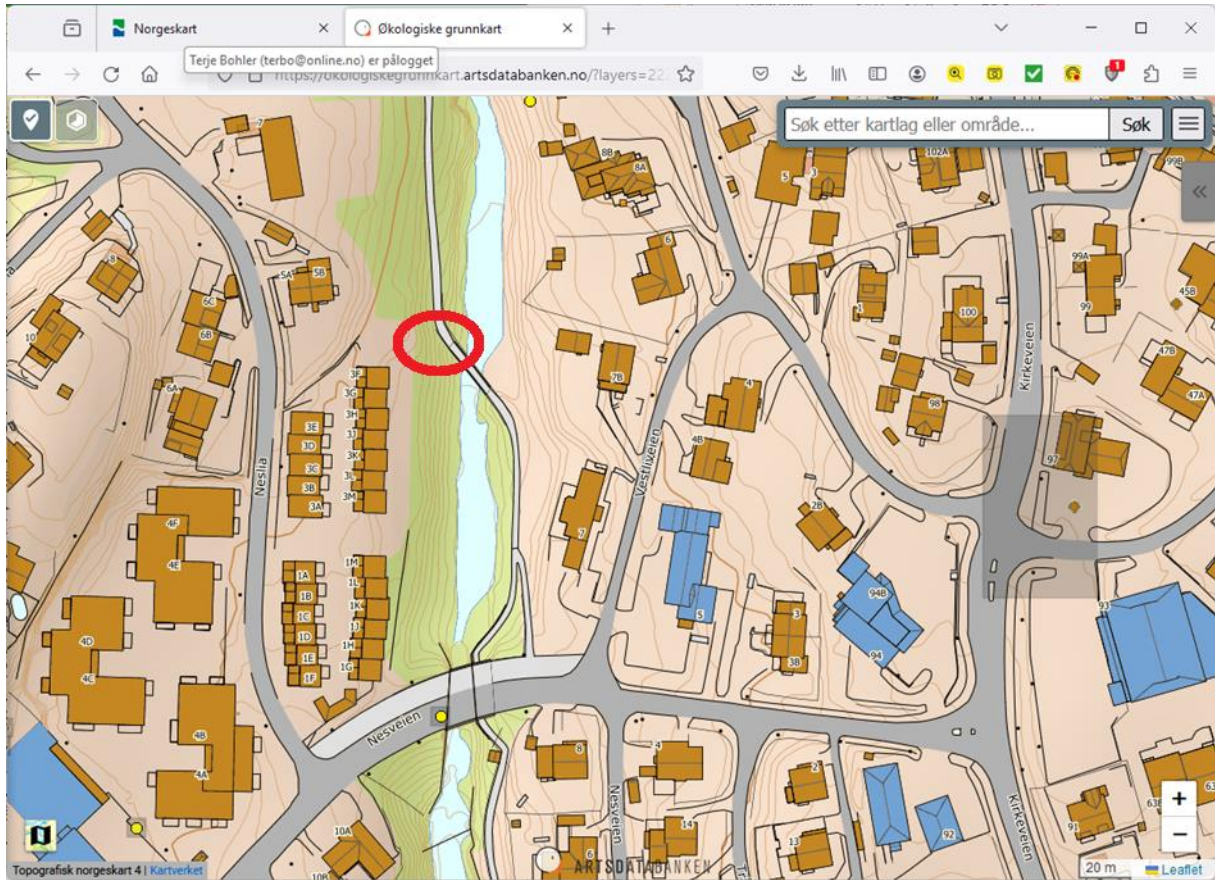
Plassering (UTM 587074 6643297)



## Eiendomsforhold

Bærum kommune.

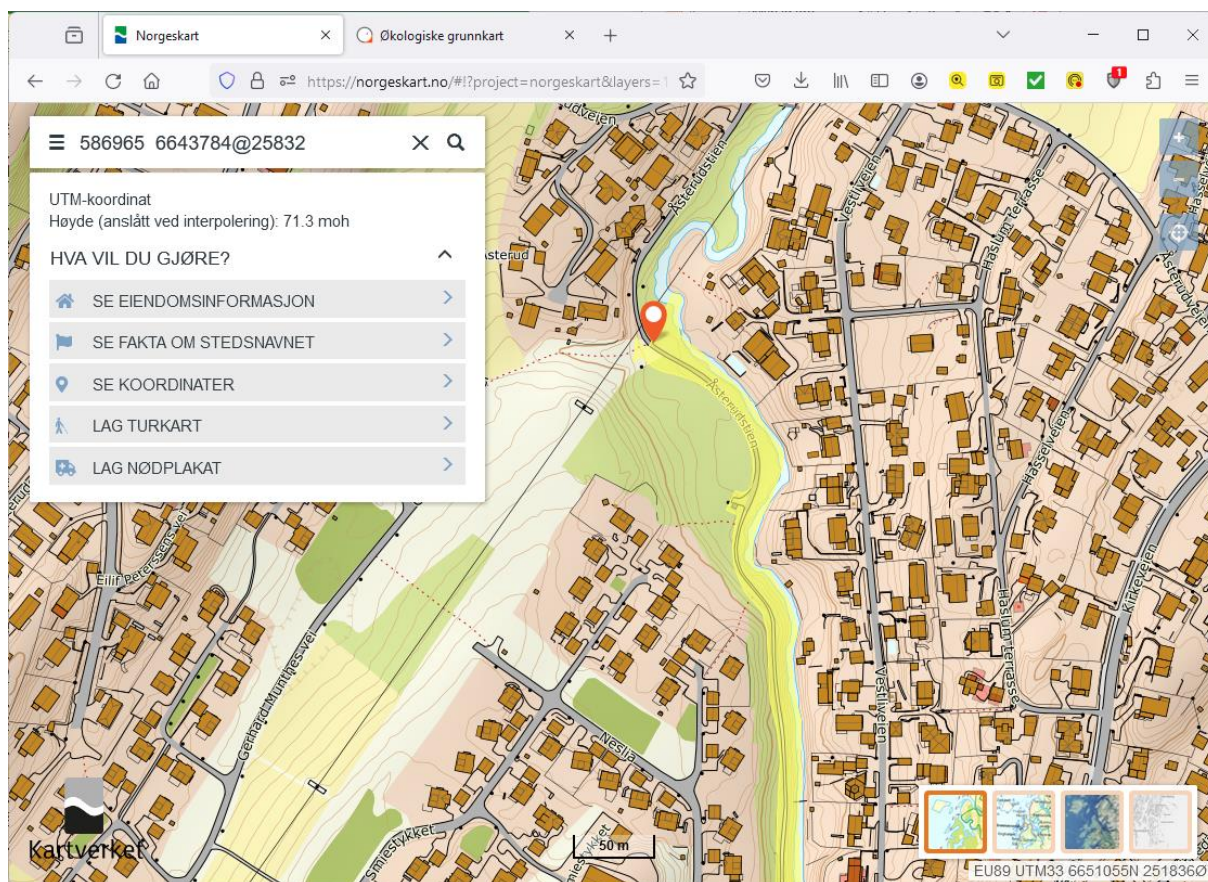
## Interessante arter (fra Artsdatabankens «Økologiske grunnkart»)



Ingen registrerte arter av spesiell interesse ved stolpen.

# Stolpe 21 (BK)

Plassering (UTM 586965 6643784)

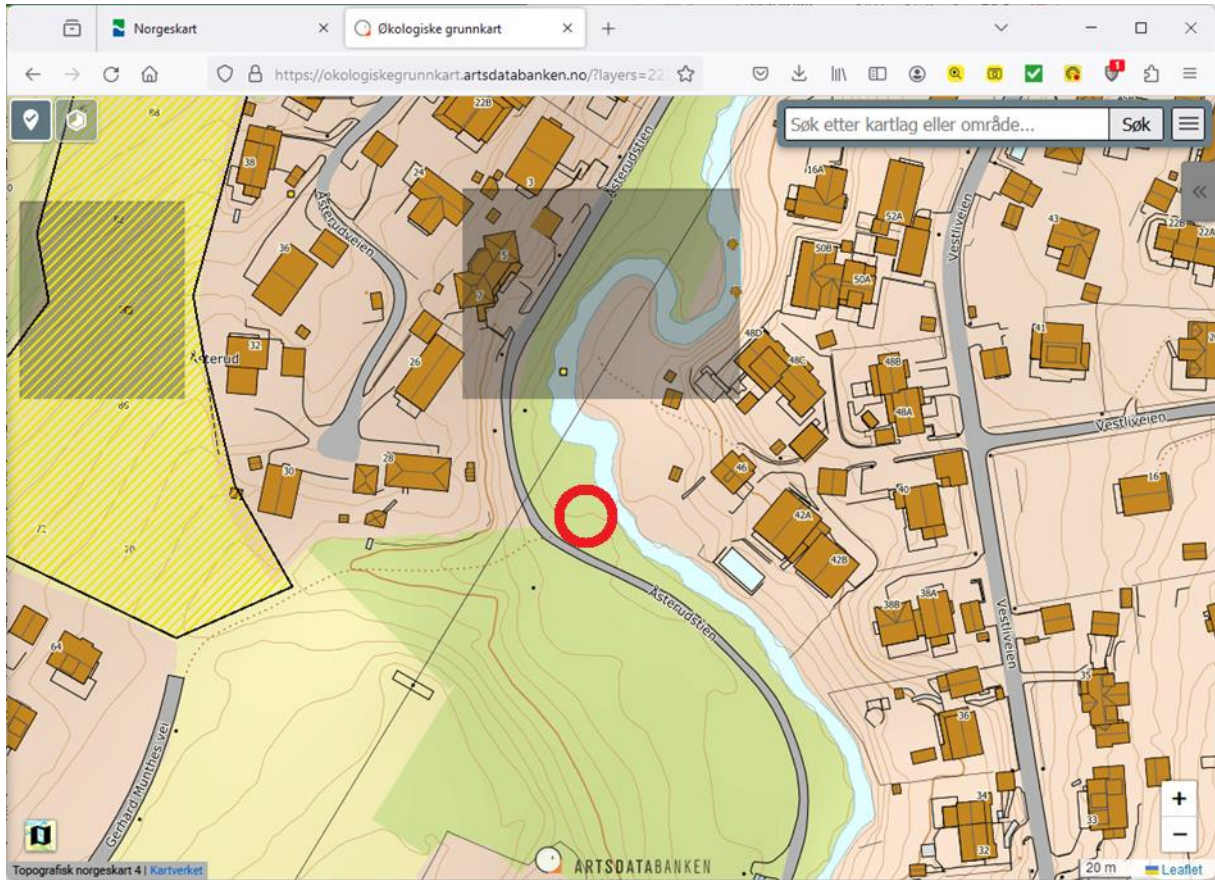


## Eiendomsforhold

Bærum kommune



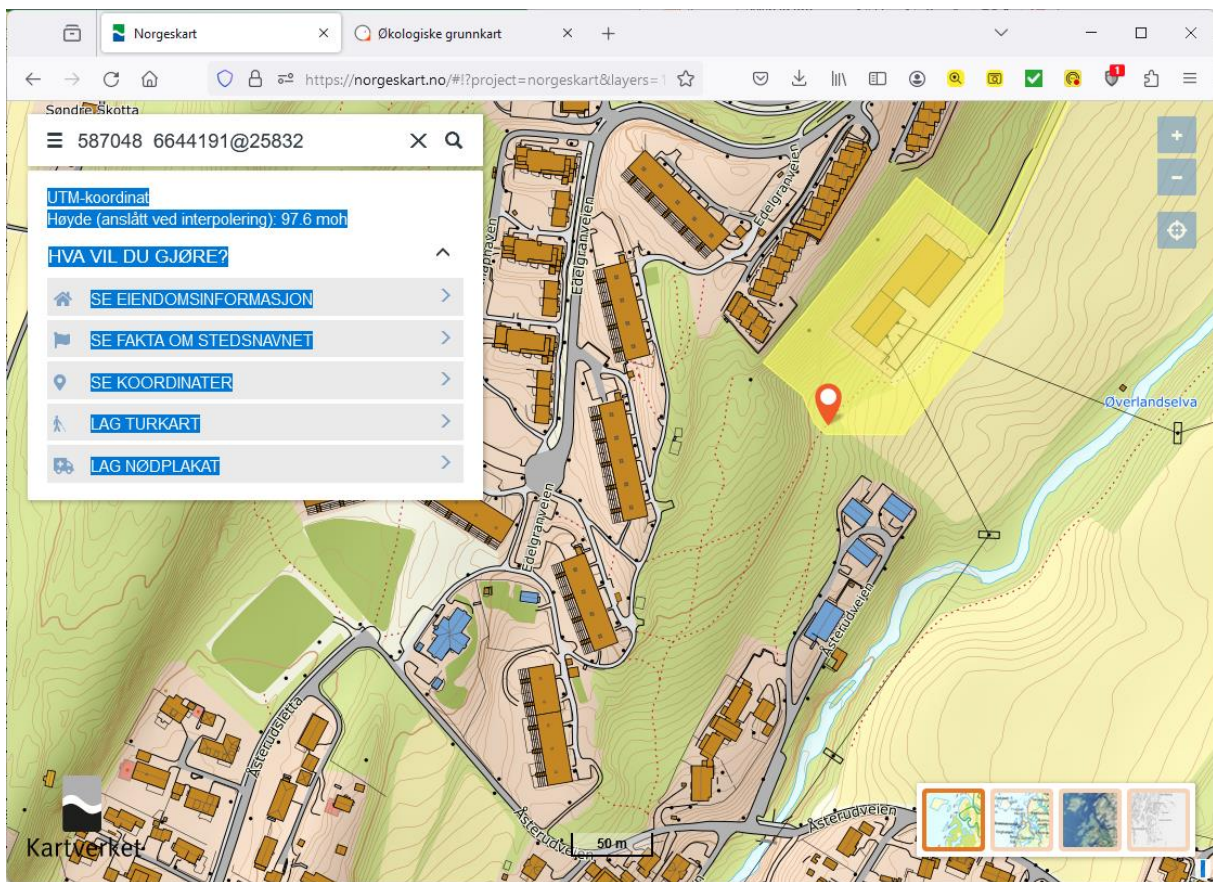
## Interessante arter (fra Artsdatabankens «Økologiske grunnkart»)



Ingen registrerte arter av spesiell interesse ved stolpen.

# Stolpe 22 (STATNETT)

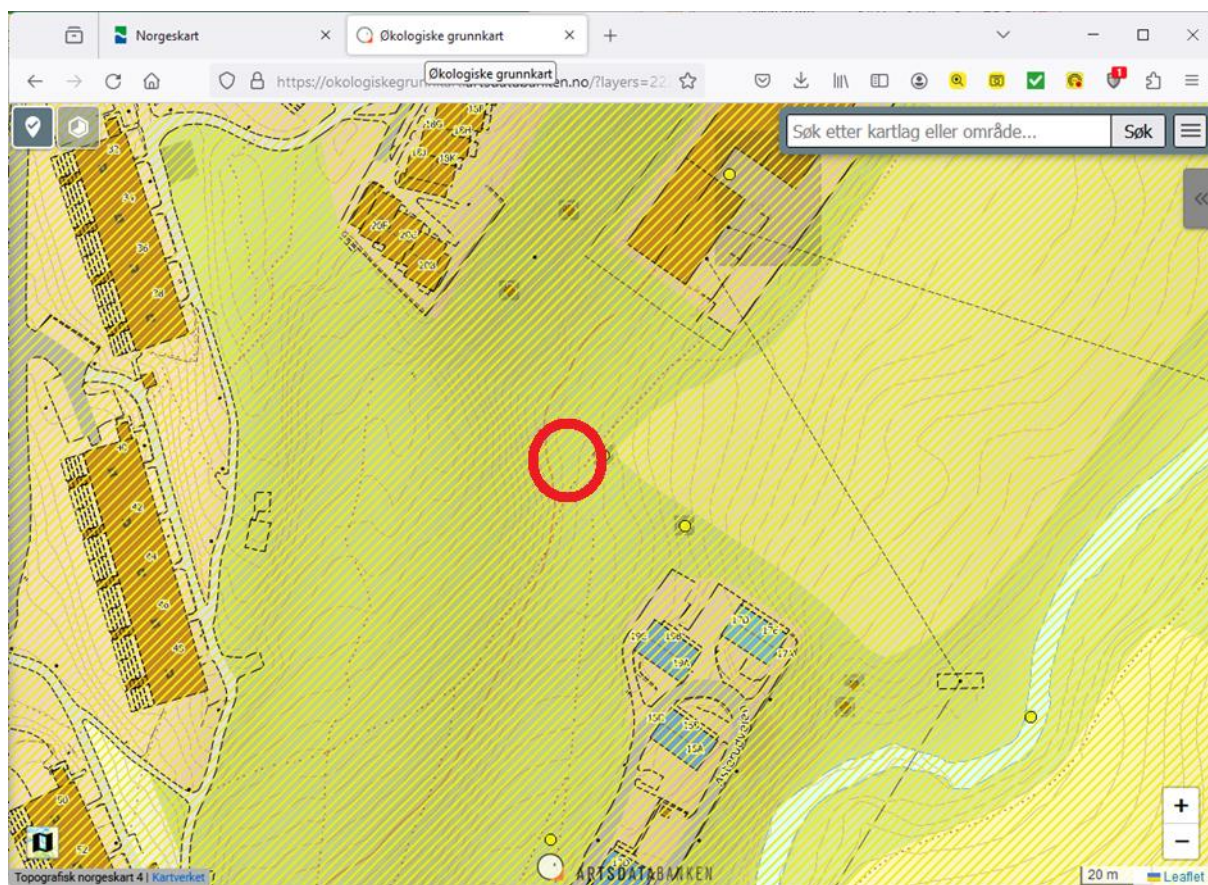
Plassering (UTM 587048 6644191)



## Eiendomsforhold

STATNETT SF

## Interessante arter (fra Artsdatabankens «Økologiske grunnkart»)



Ingen registrerte arter av spesiell interesse ved stolpen.

## Føringer, kommentarer og div hints

**Som det fremkommer i mail fra Ida Møller-Larsen (BK) i mail:**

«Generelt:

*Plassering av stolper som settes i bakken skal plassere utenfor veiens/turveiens vedlikeholds areal, de må plasseres minimum 2,0 meter fra asfaltkant/regulert veiareal/kant turvei.*

*Stolpene kan plasseres på eksisterende lyktestolper. Bør plasseres slik at luker til lyktestolpene kan åpnes uhindret.»*

**Mail 28/4-2024 fra Arne Tiltnes <arne.tiltnes@gmail.com>**

Hei -

Tyrvings praksis er å søke godkjenning av Bærum kommune og Bærum grunneierlag (men ikke hver enkelt grunneier) ifm. planlegging av turorienteringsposter, og vi bruker en del av de enkleste turO-postene også til Stolpejakten. Ifm. poster i naturreservater o.a. verneområder søker vi til Statsforvalteren. Da sender vi brev vedlagt orienteringskart med postene inntegnet via e-post til de adressene som er annonsert på kommunen / Statsforvalteren sine nettsider; for BK er det post@baerum.kommune.no (med kopi til skogbrukssjefen nils-erik.hirsch@baerum.kommune.no).

Dette gjelder i all hovedsak poster i skogsområder, og BKs saksbehandlere har til tider kommentarer til postplasseringer på Kalvøya og nær "sårbar natur", og vil ikke ha poster ved det de kaller "parktrær". Plasseringen av stolper i bebygde områder har vi ellers aldri fått.

Av erfaring er vi i (semi)urbane områder nøye med å plassere stolper slik at det ikke genereres trafikk som er til sjenanse, og ikke på privat grunn. Fortrinnsvis setter vi stolpene inntil offentlige lysstolper o.a. infrastruktur (festet med strips). Opp gjennom årene har vi hatt et fåtall konflikter med naboer til postene, disse er blitt løst ved dialog.

Til stolpene bruker vi vanlig 2"x2", og dekalene med postkoder / QR-koder m.v. utformes i samarbeid med Foreningen Stolpejakten (som har kontor på Gjøvik). Foreningen Stolpejakten besørger også trykking og sender oss så de selvklebende dekalene. Foreningen veileder om hvordan kart og postplasseringer lastes opp til deres nettside og app.

Tyrvings stolper vil være klare ca. 10.mai. Alle Stolpejakt-arrangører i Bærum finner du på <https://stolpejakten.no/omraader> og søke på Bærum.

Håper dette er svarer på noe av det dere lurer på.

Mvh, Arne Tiltnes (tlf. 48197144) - Tyrvig IL / Flaggspretten.no

# Tillatelser


## Fra Bærum kommune

SV: Bærum Elveforum skal bli arrangør av Stolpejakten - hvem i BK kan godkjenne stolpepl...

Fil Melding Hjelp Fortell meg hva du vil gjøre


Slett Arkiver Svar Svar alle Videre-send Hurtigtrinn Flytt Merker Redigering Engasjerende Zoom

**SV: Bærum Elveforum skal bli arrangør av Stolpejakten - hvem i BK kan godkjenne stolpepl...**

 **Ida Møller-Larsen** <ida.moller-larsen@baerum.kommune>  
Til [terbo@online.no](mailto:terbo@online.no)  
Kopi 'Ole Kristian Udnes'; Karsten Nordal Hauken

↩ Svar ↶ Svar til alle → Videre-send ⋮

Fri 03/05/2024 17:05

 Du svarte på meldingen 03/05/2024 18:06.

Hei.  
Sistemann har svart OK, så da er alt i orden fra kommunens side. Formelt svar er sendt ut gjennom systemet.

God helg!

Med vennlig hilsen

Ida Møller-Larsen  
Parkforvalter  
Tlf: 414 20 552

Natur, vei og miljøforvaltning  
Bærum kommune

---

**Fra:** [terbo@online.no](mailto:terbo@online.no) <[terbo@online.no](mailto:terbo@online.no)>  
**Sendt:** tirsdag 30. april 2024 15:59  
**Til:** Ida Møller-Larsen <[ida.moller-larsen@baerum.kommune.no](mailto:ida.moller-larsen@baerum.kommune.no)>  
**Kopi:** 'Ole Kristian Udnes' <[olekristianudnes@yahoo.no](mailto:olekristianudnes@yahoo.no)>; Karsten Nordal Hauken <[karsten.hauken@baerum.kommune.no](mailto:karsten.hauken@baerum.kommune.no)>  
**Emne:** SV: Bærum Elveforum skal bli arrangør av Stolpejakten - hvem i BK kan godkjenne stolpeplasseringene?

Takk for rask behandling Ida!  
Da venter vi i spenning på sistemann 😊  
Mvh Terje

---

**Fra:** Ida Møller-Larsen <[ida.moller-larsen@baerum.kommune.no](mailto:ida.moller-larsen@baerum.kommune.no)>  
**Sendt:** 30 April 2024 13:51  
**Til:** [terbo@online.no](mailto:terbo@online.no)  
**Kopi:** Ole Kristian Udnes <[olekristianudnes@yahoo.no](mailto:olekristianudnes@yahoo.no)>; Karsten Nordal Hauken <[karsten.hauken@baerum.kommune.no](mailto:karsten.hauken@baerum.kommune.no)>  
**Emne:** SV: Bærum Elveforum skal bli arrangør av Stolpejakten - hvem i BK kan godkjenne stolpeplasseringene?

Hei Terje.

Jeg venter fortsatt på svar fra forvalter angående plassering 10, men sender her en oppsummering av våre kommentarer for øvrige plasseringer.  
Håper det ser ok ut.

SV: Bærum Elveforum skal bli arrangør av Stolpejakten - hvem i BK ka...

Fil Melding Hjelp Fortell meg hva du vil gjøre

Slett Arkiver Svar Svar alle Videresend BEF FOTOKONK... Til overordnet Gruppe-e-post Flytt Merker Redigering Engasjerende Zoom

### SV: Bærum Elveforum skal bli arrangør av Stolpejakten - hvem i BK kan godkjenne stolp...

IM **Ida Møller-Larsen** <ida.moller-larsen@baerum.kom> Til terbo@online.no Tue 30/04/2024 13:51  
Kopi Ole Kristian Udnes; Karsten Nordal Hauken

Jeg venter fortsatt på svar fra forvalter angående plassering 10, men sender her en oppsummering av våre kommentarer for øvrige plasseringer.  
Håper det ser ok ut.

Generelt:  
Plassering av stolper som settes i bakken skal plasseres utenfor veiens/turveiens vedlikeholds areal, de må plasseres minimum 2,0 meter fra asfaltkant/regulert veiareal/kant turvei.  
Stolpene kan plasseres på eksisterende lyktestolper. Bør plasseres slik at luker til lyktestolpene kan åpnes uhindret.

- 1: Annen grunneier: Viken Fylkeskommune eller Braathen
- 2: Annen grunneier: Viken Fylkeskommune eller Braathen
- 3: Annen grunneier: Braathen
- 4: Annen grunneier: Viken Fylkeskommune eller Braathen
- 5: OK
- 6: Ekrekroken BHG – privat barnehage, arrangør må avtale plassering med dem
- 7: OK
- 8: OK
- 9a: Sameie
- 9b: Gjønnsparken: ber om at stolpe plasseres inn mot skogen for å unngå konflikt med gressklipping.
- 10: venter på svar fra forvalter
- 11: OK
- 12: OK Plassering er ganske nær eiendomsgrænse, pass på at den settes på riktig side
- 13: OK
- 14: OK
- 15: OK
- 16: OK
- 17: OK
- 18: Annen grunneier: Viken Fylkeskommune
- 19: OK
- 20: OK
- 21: OK
- 22: OK
- 23: Statnett

Med vennlig hilsen

Ida Møller-Larsen  
Parkforvalter  
Tlf: 414 20 552

## Fra Sigurd Braathen

RE: Bærum Elveforum er arrangør av Stolpejakten - kan vi i Bærum Elv...

Fil Melding Hjelp Fortell meg hva du vil gjøre

Slett Arkiver Slett Svar Svar alle Videresend Svar BEF FOTOKONK... Til overordnet Gruppe-e-post Hurtigtrinn Flytt Merker Redigering Engasjerende Zoom Zoom

RE: Bærum Elveforum er arrangør av Stolpejakten - kan vi i Bærum Elveforum få tillatels...

Sigurd Braathen <sigurd.braathen@outlook.com>  
Til terbo@online.no  
Kopi Ole Kristian Udnes; sassa@overlandgard.no  
Tue 16/04/2024 12:47


Svar Svar til alle Videresend

Du har svart på eller videresendt denne meldingen.


Hei Terje,

Stolpe 1 & 3 er på min eiendom (23/2). Stolpe 2 & 4 er på grensen mellom Viken Fylkeskommune (veien) og meg. Det er OK for meg om det blir satt opp stolper, forutsatt at disse fjernes etter en avtalt periode, maksimalt 2 år.

Stolpe 2 (gult er min eiendom):



Stolpe 4 (gult er min eiendom):



Fortsetter neste side ...

RE: Bærum Elveforum er arrangør av Stolpejakten - kan vi i Bærum Elv...

Fil Melding Hjelp Fortell meg hva du vil gjøre

Slett Arkiver Svar Svar alle Videresend BEF FOTOKONK... Til overordnet Gruppe-e-post Flytt Merker Redigering Engasjerende Zoom

RE: Bærum Elveforum er arrangør av Stolpejakten - kan vi i Bærum Elveforum få tillatels...

Sigurd Braathen <sigurd.braathen@outlook.com> Til terbo@online.no Kopi Ole Kristian Udnes; sassa@overlandgard.no Tue 16/04/2024 12:47

Du har svart på eller videresendt denne meldingen.

Med vennlig hilsen  
Sigurd Braathen

Tel.: +47 988 88 889

e-mail: [sigurd.braathen@outlook.com](mailto:sigurd.braathen@outlook.com)

---

**From:** [terbo@online.no](mailto:terbo@online.no) <[terbo@online.no](mailto:terbo@online.no)>  
**Sent:** tirsdag 16. april 2024 12:24  
**To:** 'Sigurd Braathen' <[sigurd.braathen@outlook.com](mailto:sigurd.braathen@outlook.com)>  
**Cc:** Ole Kristian Udnes <[olekristianudnes@yahoo.no](mailto:olekristianudnes@yahoo.no)>; [sassa@overlandgard.no](mailto:sassa@overlandgard.no)  
**Subject:** Bærum Elveforum er arrangør av Stolpejakten - kan vi i Bærum Elveforum få tillatelse til å sette opp noen "stolpejakt-stolper"?

Hei Sigurd.

Vi i Bærum Elveforum skal være arrangør av stolpejakt (se [www.stolpejakten.no](http://www.stolpejakten.no)) og har lagd en rute som vist på side 4 i vedlagte dokument. Vi ønsker gjerne at folk skal få se den gamle flotte steinbroa. Det ser ut til å være noe uklarheter om eiendomsgrenser (Bærum kommune versus norgeskart.no sier litt ulikt ser det ut til?).

Men, kan vi i Bærum Elveforum få tillatelse til å sette opp noen stolpejakt-stolper på din eiendom (se vedlegg og mail under for plassering)?

Mvh Terje  
PS: Følg oss gjerne på vår facebook-side «Bærum Elveforum»  
DS




## Fra Fylkeskommunen (veieier)... Tyrving I.L.

SV: Bærum Elveforums stolpejakt: Godkjennelse av...

Fil Melding Hjelp Fortell meg hva du vil gjøre

Slett Arkiver Svar Hurtigtrinn Flytt Merker Redigering Engasjerende Zoom

### SV: Bærum Elveforums stolpejakt: Godkjennelse av plassering ved fylkesvei

 Svein S Jacobsen <svein@sjacobsen.no>  
Til [terbo@online.no](mailto:terbo@online.no); [morten@tyrving.no](mailto:morten@tyrving.no)  
Kopi [arne.tiltnes@gmail.com](mailto:arne.tiltnes@gmail.com); Ole Kristian Udnes

16:07

Hei Terje  
Jeg vet ikke hvem Morten er, vet du Arne?  
For Tyrving er dette OK, det høres ikke ut som du trenger mer godkjenning, så da er det vel bare å ønske dere lykke til.  
Svein

Svein S Jacobsen  
+47 92262667  
[svein@sjacobsen.no](mailto:svein@sjacobsen.no)

---

**Fra:** [terbo@online.no](mailto:terbo@online.no) <[terbo@online.no](mailto:terbo@online.no)>  
**Sendt:** fredag 3. mai 2024 11:50  
**Til:** [morten@tyrving.no](mailto:morten@tyrving.no)  
**Kopi:** Svein S Jacobsen <[svein@sjacobsen.no](mailto:svein@sjacobsen.no)>; [arne.tiltnes@gmail.com](mailto:arne.tiltnes@gmail.com); Ole Kristian Udnes <[olekristianudnes@yahoo.no](mailto:olekristianudnes@yahoo.no)>  
**Emne:** Bærum Elveforums stolpejakt: Godkjennelse av plassering ved fylkesvei

Hei Morten.

Bærum Elveforum er arrangør av Stolpejakt og har sett oss ut en runde der mye av turen går langs Øverlandselva (se vedlagte PDF).  
Vi har fått nødvendig tillatelse fra Bærum kommune (BK) om å sette opp på deres eiendom. De stolpene som står langs vei, og der Viken FK er eier, må Viken FK gi tillatelse sier BK. Jeg ringer så Akershus FK (Viken FK er «ute»), som sier at det ansvaret er overtatt av Bærum kommune. Jeg forteller at det er litt rart da BK selv sier jeg må spørre FK'en som er grunneier. Damen jeg snakket med tok litt betenkning og sier da at det er TYRVING som har dette ansvaret i Bærum, og oppgir deg som referanse.

Hva er din kommentar til dette, og stolpeplassering 1, 2 og 4 (se vedlagte PDF).

Mvh Terje Bøhler  
Bærum Elveforum  
[www.baerumelv.no](http://www.baerumelv.no)