

Tegnforklaring tilpasset A1 1:600

Grenser

- Endegrense
- Tilbyggingsgrense

Vegetasjon

- Grøstakke
- Grøstakke
- Buskett
- Stuefett
- Veggrønter, eksisterende buskett

Trær nye/etter/slitte

- Trær nye/etter/slitte
- Trær eksisterende (ikke innlagt)
- Kryss og/til felling av tre
- Tre innlagt

Vann

- Vassdrag til/etter
- Vassdrag eksisterende
- Vann
- Vann

Terreng

- Høy/lav terreng
- Høy/lav terreng
- Høy/lav terreng
- Høy/lav terreng
- Høy/lav terreng

Veg- og sideområder

- Asfaltert
- Asfaltert
- Grus
- Kantstein
- Brekkstein
- Grøntrom/rampe
- Grøntrom/rampe
- Grøntrom/rampe
- Felt, sløyse

Symboler

- Ånerrett
- Byggings
- Byggings

Merknader

- Eksisterende utrustning og materialer beholdes
- Eksisterende buskett og terreng reduseres i ca. 50% under terreng forberedelse
- Se egen tegning med terrengprofil for bruksnivå 3.5, 7 og 8
- Tilpassing til eksisterende akter krever mes stening/lys
- Illustrasjon av frimiljø punkter

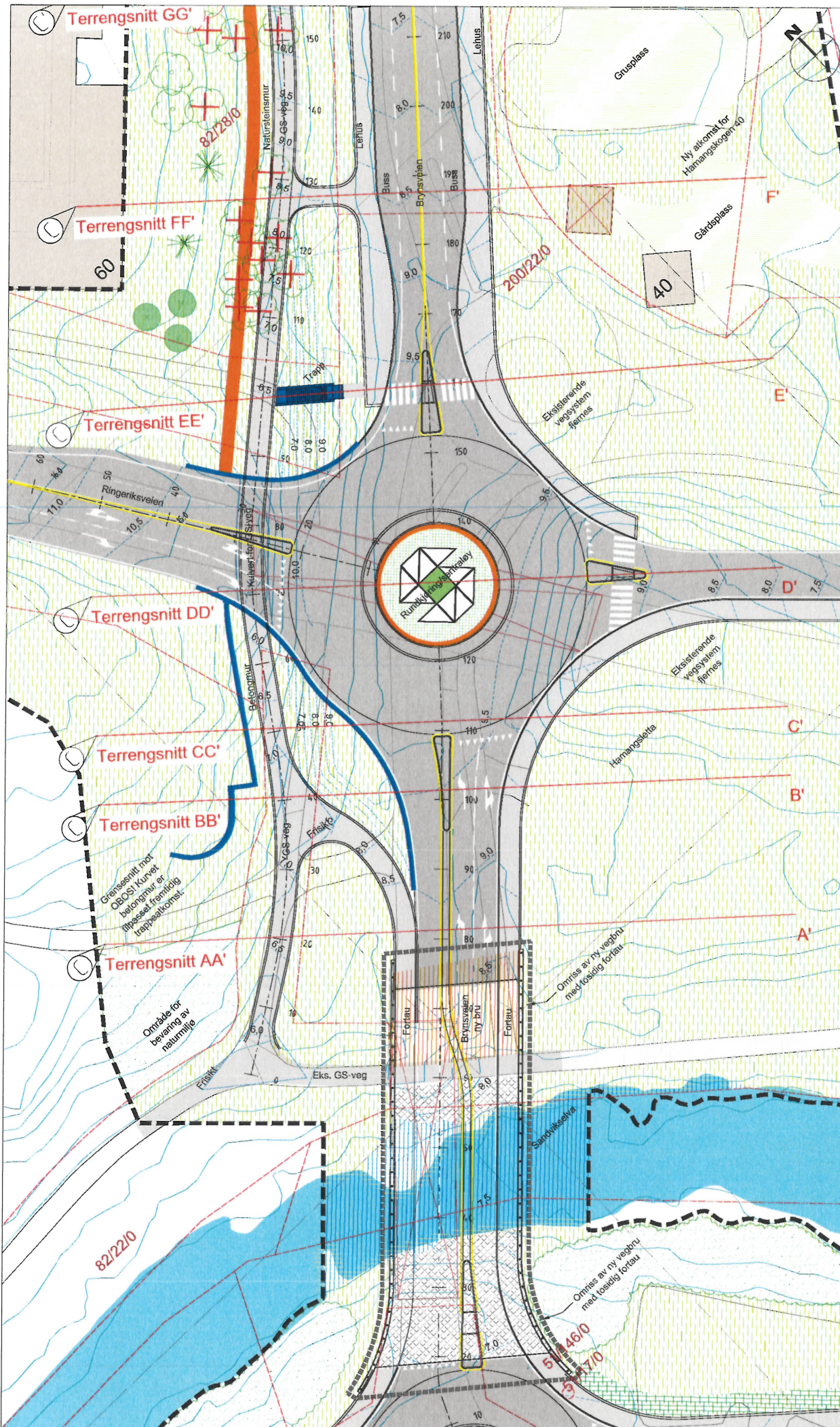
Prosjekt nr. 0300

E16 Kjøiba - Wøyen Reguleringsplan

Landskapsplan

Kjøiba nord - Roming og Birkeim

Prosjekt nr. 0300



Tegnforklaring Hipposset A1:1000

Grenser
 - Nedre grense
 - Fikspgrensengrense

Vegetasjon
 Grøsskudd
 Buskfelt
 Skuddfelt
 Vegetasjon for eksisterende beholdere

Trær og tresideområder
 Trær nye/etter/hitre
 Trær eksisterende (ikke innlagt)
 Kryss avgr. felling av tre
 Tre innlagt
 Vegetasjon for eksisterende beholdere

Vann
 Vassdrag tilført
 Vassdrag utenfor tilsæker
 Utslett, utløp, forvorne
 TETTENG
 Mater eksisterende
 Betevne
 Pondusgrø

Symboler
 Anmerk
 Bygg/konstruksjon
 Inngang

Merking
 Eksisterende areal utskikking med naturstein beholdes
 Eksisterende bruk/finnes Fundament reduseres til ca. 50 cm under forlag terreg
 Ny våddag realisert med eksisterende grunnarbeid og grunnarbeid og sprengning eksister
 Se egen tegning 03A, med terreningsplan for Brynsveien GS-veg
 Se egen tegning og terreningsplan for indrestrasse 3, 5, 7 og 9
 Tilsigging til eksisterende statutter med uterfelling
 Regner til bevaring
 Illustrasjon av friareal og gjødsel

Veg- og sideområder
 Areal lunereal
 Areal gangvei (innsenter)
 Grønt
 Kalkstein
 Barriere-/konstruksjon
 Natursteinmur/steil
 Skudd/steinfelling
 Felt 1-1430

Blad	NR	NBR	NBR/TKA	KVA	KVA
1	2018/01/26	NITL	06/17/14	06/17/14	06/17/14
2	2018/01/26	NITL	06/17/14	06/17/14	06/17/14
3	2018/01/26	NITL	06/17/14	06/17/14	06/17/14
4	2018/01/26	NITL	06/17/14	06/17/14	06/17/14
5	2018/01/26	NITL	06/17/14	06/17/14	06/17/14
6	2018/01/26	NITL	06/17/14	06/17/14	06/17/14
7	2018/01/26	NITL	06/17/14	06/17/14	06/17/14
8	2018/01/26	NITL	06/17/14	06/17/14	06/17/14
9	2018/01/26	NITL	06/17/14	06/17/14	06/17/14
10	2018/01/26	NITL	06/17/14	06/17/14	06/17/14
11	2018/01/26	NITL	06/17/14	06/17/14	06/17/14
12	2018/01/26	NITL	06/17/14	06/17/14	06/17/14
13	2018/01/26	NITL	06/17/14	06/17/14	06/17/14
14	2018/01/26	NITL	06/17/14	06/17/14	06/17/14
15	2018/01/26	NITL	06/17/14	06/17/14	06/17/14
16	2018/01/26	NITL	06/17/14	06/17/14	06/17/14
17	2018/01/26	NITL	06/17/14	06/17/14	06/17/14
18	2018/01/26	NITL	06/17/14	06/17/14	06/17/14
19	2018/01/26	NITL	06/17/14	06/17/14	06/17/14
20	2018/01/26	NITL	06/17/14	06/17/14	06/17/14
21	2018/01/26	NITL	06/17/14	06/17/14	06/17/14
22	2018/01/26	NITL	06/17/14	06/17/14	06/17/14
23	2018/01/26	NITL	06/17/14	06/17/14	06/17/14
24	2018/01/26	NITL	06/17/14	06/17/14	06/17/14
25	2018/01/26	NITL	06/17/14	06/17/14	06/17/14
26	2018/01/26	NITL	06/17/14	06/17/14	06/17/14
27	2018/01/26	NITL	06/17/14	06/17/14	06/17/14
28	2018/01/26	NITL	06/17/14	06/17/14	06/17/14
29	2018/01/26	NITL	06/17/14	06/17/14	06/17/14
30	2018/01/26	NITL	06/17/14	06/17/14	06/17/14
31	2018/01/26	NITL	06/17/14	06/17/14	06/17/14
32	2018/01/26	NITL	06/17/14	06/17/14	06/17/14
33	2018/01/26	NITL	06/17/14	06/17/14	06/17/14
34	2018/01/26	NITL	06/17/14	06/17/14	06/17/14
35	2018/01/26	NITL	06/17/14	06/17/14	06/17/14
36	2018/01/26	NITL	06/17/14	06/17/14	06/17/14
37	2018/01/26	NITL	06/17/14	06/17/14	06/17/14
38	2018/01/26	NITL	06/17/14	06/17/14	06/17/14
39	2018/01/26	NITL	06/17/14	06/17/14	06/17/14
40	2018/01/26	NITL	06/17/14	06/17/14	06/17/14
41	2018/01/26	NITL	06/17/14	06/17/14	06/17/14
42	2018/01/26	NITL	06/17/14	06/17/14	06/17/14
43	2018/01/26	NITL	06/17/14	06/17/14	06/17/14
44	2018/01/26	NITL	06/17/14	06/17/14	06/17/14
45	2018/01/26	NITL	06/17/14	06/17/14	06/17/14
46	2018/01/26	NITL	06/17/14	06/17/14	06/17/14
47	2018/01/26	NITL	06/17/14	06/17/14	06/17/14
48	2018/01/26	NITL	06/17/14	06/17/14	06/17/14
49	2018/01/26	NITL	06/17/14	06/17/14	06/17/14
50	2018/01/26	NITL	06/17/14	06/17/14	06/17/14
51	2018/01/26	NITL	06/17/14	06/17/14	06/17/14
52	2018/01/26	NITL	06/17/14	06/17/14	06/17/14
53	2018/01/26	NITL	06/17/14	06/17/14	06/17/14
54	2018/01/26	NITL	06/17/14	06/17/14	06/17/14
55	2018/01/26	NITL	06/17/14	06/17/14	06/17/14
56	2018/01/26	NITL	06/17/14	06/17/14	06/17/14
57	2018/01/26	NITL	06/17/14	06/17/14	06/17/14
58	2018/01/26	NITL	06/17/14	06/17/14	06/17/14
59	2018/01/26	NITL	06/17/14	06/17/14	06/17/14
60	2018/01/26	NITL	06/17/14	06/17/14	06/17/14
61	2018/01/26	NITL	06/17/14	06/17/14	06/17/14
62	2018/01/26	NITL	06/17/14	06/17/14	06/17/14
63	2018/01/26	NITL	06/17/14	06/17/14	06/17/14
64	2018/01/26	NITL	06/17/14	06/17/14	06/17/14
65	2018/01/26	NITL	06/17/14	06/17/14	06/17/14
66	2018/01/26	NITL	06/17/14	06/17/14	06/17/14
67	2018/01/26	NITL	06/17/14	06/17/14	06/17/14
68	2018/01/26	NITL	06/17/14	06/17/14	06/17/14
69	2018/01/26	NITL	06/17/14	06/17/14	06/17/14
70	2018/01/26	NITL	06/17/14	06/17/14	06/17/14
71	2018/01/26	NITL	06/17/14	06/17/14	06/17/14
72	2018/01/26	NITL	06/17/14	06/17/14	06/17/14
73	2018/01/26	NITL	06/17/14	06/17/14	06/17/14
74	2018/01/26	NITL	06/17/14	06/17/14	06/17/14
75	2018/01/26	NITL	06/17/14	06/17/14	06/17/14
76	2018/01/26	NITL	06/17/14	06/17/14	06/17/14
77	2018/01/26	NITL	06/17/14	06/17/14	06/17/14
78	2018/01/26	NITL	06/17/14	06/17/14	06/17/14
79	2018/01/26	NITL	06/17/14	06/17/14	06/17/14
80	2018/01/26	NITL	06/17/14	06/17/14	06/17/14
81	2018/01/26	NITL	06/17/14	06/17/14	06/17/14
82	2018/01/26	NITL	06/17/14	06/17/14	06/17/14
83	2018/01/26	NITL	06/17/14	06/17/14	06/17/14
84	2018/01/26	NITL	06/17/14	06/17/14	06/17/14
85	2018/01/26	NITL	06/17/14	06/17/14	06/17/14
86	2018/01/26	NITL	06/17/14	06/17/14	06/17/14
87	2018/01/26	NITL	06/17/14	06/17/14	06/17/14
88	2018/01/26	NITL	06/17/14	06/17/14	06/17/14
89	2018/01/26	NITL	06/17/14	06/17/14	06/17/14
90	2018/01/26	NITL	06/17/14	06/17/14	06/17/14
91	2018/01/26	NITL	06/17/14	06/17/14	06/17/14
92	2018/01/26	NITL	06/17/14	06/17/14	06/17/14
93	2018/01/26	NITL	06/17/14	06/17/14	06/17/14
94	2018/01/26	NITL	06/17/14	06/17/14	06/17/14
95	2018/01/26	NITL	06/17/14	06/17/14	06/17/14
96	2018/01/26	NITL	06/17/14	06/17/14	06/17/14
97	2018/01/26	NITL	06/17/14	06/17/14	06/17/14
98	2018/01/26	NITL	06/17/14	06/17/14	06/17/14
99	2018/01/26	NITL	06/17/14	06/17/14	06/17/14
100	2018/01/26	NITL	06/17/14	06/17/14	06/17/14

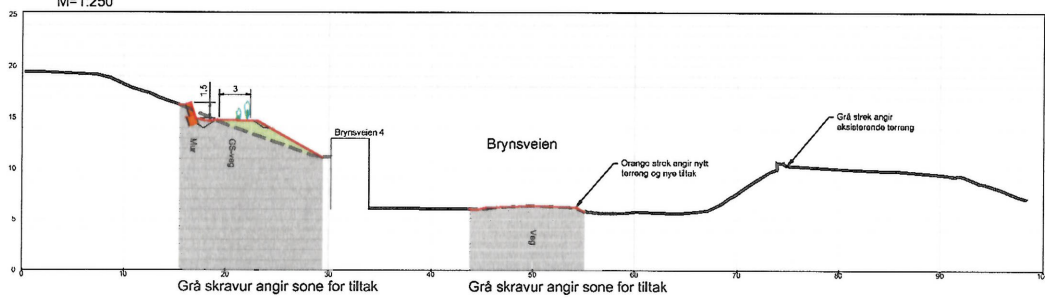
EIS Kjørbo - Wøyen Reguleringsplan
 Landskapsplan
 Kjørbo nord - Brynsveien gs-veg sarvest
 Illustrasjonsplan med snittforvisning
 Prosjekt nr. 0321

Merknad
Se legning O321 og O322 for snitthensvisning.

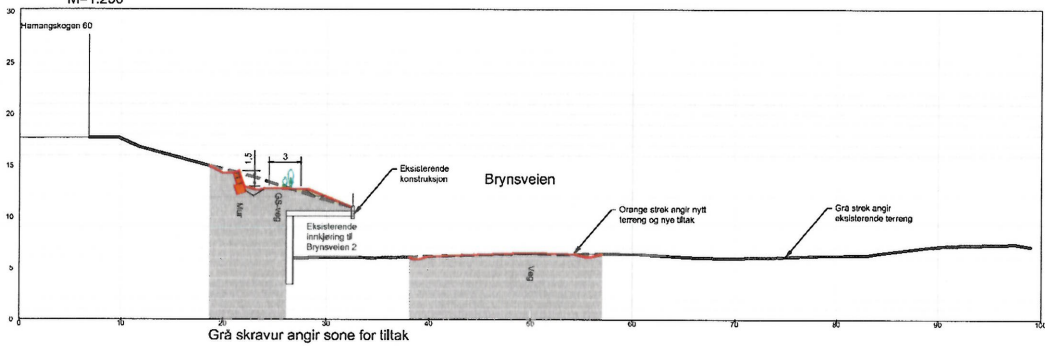
0	BUREAU	Byillustrasjon	NGR	05/27/2024	KSA
0	BYGGER	EGENHJELP - OFFISJ	NSR	01/20/2023	0321, 0322
0	BYGGER	EGENHJELP - OFFISJ	NSR	01/20/2023	0321, 0322
Utarbeidet av: WSP Prosjekt: WSP Kunde: WSP Prosjektleder: WSP Tegning nr: 0326 Rev: 0					

Etiketter: **WSP**
 Landskapsplan Brynsveien 95-veg
 Terrangsnitt G, H og I
 Prosjekt nr: **0326**

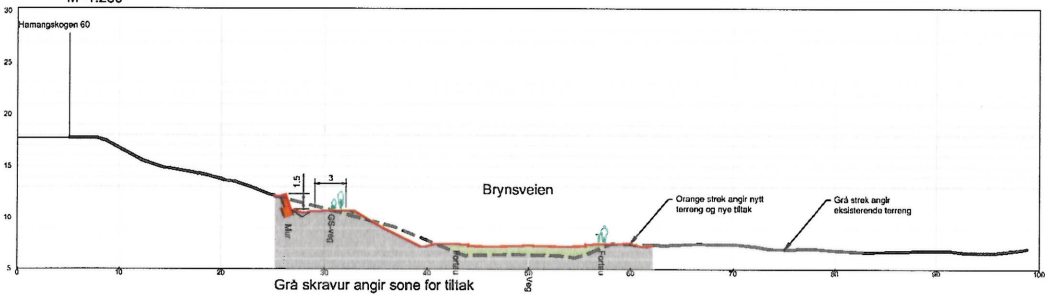
Terrangsnitt II'
M=1:250

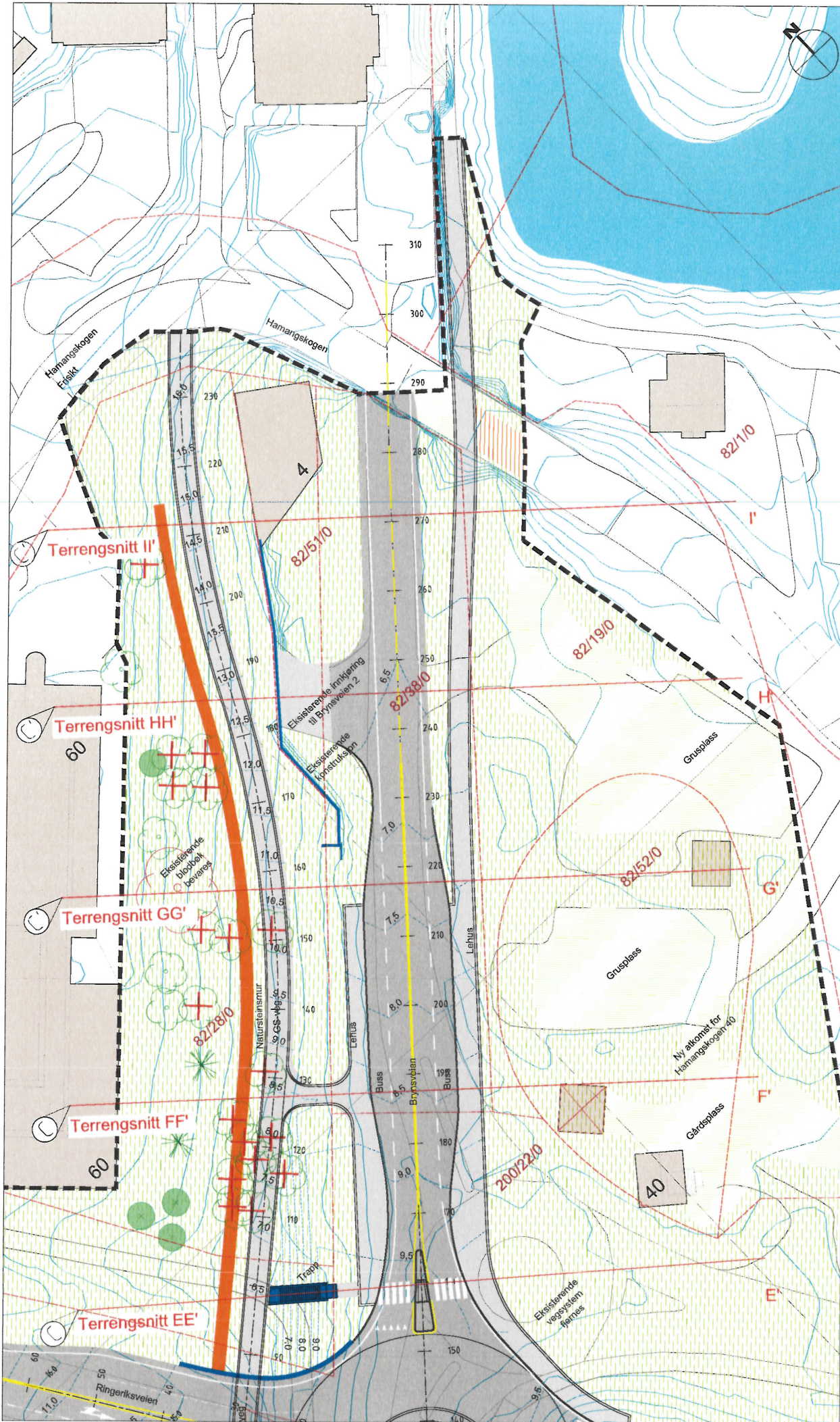


Terrangsnitt HH'
M=1:250



Terrangsnitt GG'
M=1:250





Tegnforklaring tilpasset A1:1000

Granser

- - - - - Eiersgrense/avgangsstre
- - - - - Grense

Vegetasjon

- Grass
- Grasshakk
- Busk
- Skuddel
- Vegetasjonsfelter, eksisterende skrubl

Trær og terrengfeller

- Trær eksisterende (ikke innbitt)
- Trær eksisterende (ikke innbitt)
- Trær innbitt
- Trær innbitt

Vann

- Vassdrag (innbitt)
- Vassdrag (uten innbitt)
- Ekstern strand/romone

Veg- og sideområder

- Asfalt (uten innbitt)
- Asfalt (innbitt)
- G-r-1
- G-r-2
- Kantstein
- Brennstoffkonstruksjon
- Breddestrøking
- Strøpslag
- Fyllstøp

Symboler

- Avisert
- Opplysningskabin
- Busstop
- Trapp

Merknader

- ⊕ Eksisterende eringsnivå med naturstein beholds
- ⊖ Eksisterende bru finnes i dokumentet reduseres til ca 20% under ferdig terreng
- ⊕ Se egen tegning 0324 med terrengeplan for Brynsveien 65-77 og 77-81
- ⊖ Se egen tegning 0324 med terrengeplan for Brynsveien 65-74
- ⊕ Se egen tegning med terrengeplan for indrelinene 1, 3, 5, 7 og 8
- ⊖ Røping til eksisterende avstretter med steinplugg
- ⊕ Illustrasjon av framtids parkett

1	1318 89 55	Nytt utløst plan realiser. terreng	NR	06/27/14	RA
2	1318 89 55	Nytt utløst plan realiser. terreng	NR	06/27/14	RA
3	1318 89 55	Nytt utløst plan realiser. terreng	NR	06/27/14	RA
4	1318 89 55	Nytt utløst plan realiser. terreng	NR	06/27/14	RA
5	1318 89 55	Nytt utløst plan realiser. terreng	NR	06/27/14	RA
6	1318 89 55	Nytt utløst plan realiser. terreng	NR	06/27/14	RA
7	1318 89 55	Nytt utløst plan realiser. terreng	NR	06/27/14	RA
8	1318 89 55	Nytt utløst plan realiser. terreng	NR	06/27/14	RA
9	1318 89 55	Nytt utløst plan realiser. terreng	NR	06/27/14	RA
10	1318 89 55	Nytt utløst plan realiser. terreng	NR	06/27/14	RA
11	1318 89 55	Nytt utløst plan realiser. terreng	NR	06/27/14	RA
12	1318 89 55	Nytt utløst plan realiser. terreng	NR	06/27/14	RA
13	1318 89 55	Nytt utløst plan realiser. terreng	NR	06/27/14	RA
14	1318 89 55	Nytt utløst plan realiser. terreng	NR	06/27/14	RA
15	1318 89 55	Nytt utløst plan realiser. terreng	NR	06/27/14	RA
16	1318 89 55	Nytt utløst plan realiser. terreng	NR	06/27/14	RA
17	1318 89 55	Nytt utløst plan realiser. terreng	NR	06/27/14	RA
18	1318 89 55	Nytt utløst plan realiser. terreng	NR	06/27/14	RA
19	1318 89 55	Nytt utløst plan realiser. terreng	NR	06/27/14	RA
20	1318 89 55	Nytt utløst plan realiser. terreng	NR	06/27/14	RA
21	1318 89 55	Nytt utløst plan realiser. terreng	NR	06/27/14	RA
22	1318 89 55	Nytt utløst plan realiser. terreng	NR	06/27/14	RA
23	1318 89 55	Nytt utløst plan realiser. terreng	NR	06/27/14	RA
24	1318 89 55	Nytt utløst plan realiser. terreng	NR	06/27/14	RA
25	1318 89 55	Nytt utløst plan realiser. terreng	NR	06/27/14	RA
26	1318 89 55	Nytt utløst plan realiser. terreng	NR	06/27/14	RA
27	1318 89 55	Nytt utløst plan realiser. terreng	NR	06/27/14	RA
28	1318 89 55	Nytt utløst plan realiser. terreng	NR	06/27/14	RA
29	1318 89 55	Nytt utløst plan realiser. terreng	NR	06/27/14	RA
30	1318 89 55	Nytt utløst plan realiser. terreng	NR	06/27/14	RA
31	1318 89 55	Nytt utløst plan realiser. terreng	NR	06/27/14	RA
32	1318 89 55	Nytt utløst plan realiser. terreng	NR	06/27/14	RA
33	1318 89 55	Nytt utløst plan realiser. terreng	NR	06/27/14	RA
34	1318 89 55	Nytt utløst plan realiser. terreng	NR	06/27/14	RA
35	1318 89 55	Nytt utløst plan realiser. terreng	NR	06/27/14	RA
36	1318 89 55	Nytt utløst plan realiser. terreng	NR	06/27/14	RA
37	1318 89 55	Nytt utløst plan realiser. terreng	NR	06/27/14	RA
38	1318 89 55	Nytt utløst plan realiser. terreng	NR	06/27/14	RA
39	1318 89 55	Nytt utløst plan realiser. terreng	NR	06/27/14	RA
40	1318 89 55	Nytt utløst plan realiser. terreng	NR	06/27/14	RA
41	1318 89 55	Nytt utløst plan realiser. terreng	NR	06/27/14	RA
42	1318 89 55	Nytt utløst plan realiser. terreng	NR	06/27/14	RA
43	1318 89 55	Nytt utløst plan realiser. terreng	NR	06/27/14	RA
44	1318 89 55	Nytt utløst plan realiser. terreng	NR	06/27/14	RA
45	1318 89 55	Nytt utløst plan realiser. terreng	NR	06/27/14	RA
46	1318 89 55	Nytt utløst plan realiser. terreng	NR	06/27/14	RA
47	1318 89 55	Nytt utløst plan realiser. terreng	NR	06/27/14	RA
48	1318 89 55	Nytt utløst plan realiser. terreng	NR	06/27/14	RA
49	1318 89 55	Nytt utløst plan realiser. terreng	NR	06/27/14	RA
50	1318 89 55	Nytt utløst plan realiser. terreng	NR	06/27/14	RA
51	1318 89 55	Nytt utløst plan realiser. terreng	NR	06/27/14	RA
52	1318 89 55	Nytt utløst plan realiser. terreng	NR	06/27/14	RA
53	1318 89 55	Nytt utløst plan realiser. terreng	NR	06/27/14	RA
54	1318 89 55	Nytt utløst plan realiser. terreng	NR	06/27/14	RA
55	1318 89 55	Nytt utløst plan realiser. terreng	NR	06/27/14	RA
56	1318 89 55	Nytt utløst plan realiser. terreng	NR	06/27/14	RA
57	1318 89 55	Nytt utløst plan realiser. terreng	NR	06/27/14	RA
58	1318 89 55	Nytt utløst plan realiser. terreng	NR	06/27/14	RA
59	1318 89 55	Nytt utløst plan realiser. terreng	NR	06/27/14	RA
60	1318 89 55	Nytt utløst plan realiser. terreng	NR	06/27/14	RA
61	1318 89 55	Nytt utløst plan realiser. terreng	NR	06/27/14	RA
62	1318 89 55	Nytt utløst plan realiser. terreng	NR	06/27/14	RA
63	1318 89 55	Nytt utløst plan realiser. terreng	NR	06/27/14	RA
64	1318 89 55	Nytt utløst plan realiser. terreng	NR	06/27/14	RA
65	1318 89 55	Nytt utløst plan realiser. terreng	NR	06/27/14	RA
66	1318 89 55	Nytt utløst plan realiser. terreng	NR	06/27/14	RA
67	1318 89 55	Nytt utløst plan realiser. terreng	NR	06/27/14	RA
68	1318 89 55	Nytt utløst plan realiser. terreng	NR	06/27/14	RA
69	1318 89 55	Nytt utløst plan realiser. terreng	NR	06/27/14	RA
70	1318 89 55	Nytt utløst plan realiser. terreng	NR	06/27/14	RA
71	1318 89 55	Nytt utløst plan realiser. terreng	NR	06/27/14	RA
72	1318 89 55	Nytt utløst plan realiser. terreng	NR	06/27/14	RA
73	1318 89 55	Nytt utløst plan realiser. terreng	NR	06/27/14	RA
74	1318 89 55	Nytt utløst plan realiser. terreng	NR	06/27/14	RA
75	1318 89 55	Nytt utløst plan realiser. terreng	NR	06/27/14	RA
76	1318 89 55	Nytt utløst plan realiser. terreng	NR	06/27/14	RA
77	1318 89 55	Nytt utløst plan realiser. terreng	NR	06/27/14	RA
78	1318 89 55	Nytt utløst plan realiser. terreng	NR	06/27/14	RA
79	1318 89 55	Nytt utløst plan realiser. terreng	NR	06/27/14	RA
80	1318 89 55	Nytt utløst plan realiser. terreng	NR	06/27/14	RA
81	1318 89 55	Nytt utløst plan realiser. terreng	NR	06/27/14	RA
82	1318 89 55	Nytt utløst plan realiser. terreng	NR	06/27/14	RA
83	1318 89 55	Nytt utløst plan realiser. terreng	NR	06/27/14	RA
84	1318 89 55	Nytt utløst plan realiser. terreng	NR	06/27/14	RA
85	1318 89 55	Nytt utløst plan realiser. terreng	NR	06/27/14	RA
86	1318 89 55	Nytt utløst plan realiser. terreng	NR	06/27/14	RA
87	1318 89 55	Nytt utløst plan realiser. terreng	NR	06/27/14	RA
88	1318 89 55	Nytt utløst plan realiser. terreng	NR	06/27/14	RA
89	1318 89 55	Nytt utløst plan realiser. terreng	NR	06/27/14	RA
90	1318 89 55	Nytt utløst plan realiser. terreng	NR	06/27/14	RA
91	1318 89 55	Nytt utløst plan realiser. terreng	NR	06/27/14	RA
92	1318 89 55	Nytt utløst plan realiser. terreng	NR	06/27/14	RA
93	1318 89 55	Nytt utløst plan realiser. terreng	NR	06/27/14	RA
94	1318 89 55	Nytt utløst plan realiser. terreng	NR	06/27/14	RA
95	1318 89 55	Nytt utløst plan realiser. terreng	NR	06/27/14	RA
96	1318 89 55	Nytt utløst plan realiser. terreng	NR	06/27/14	RA
97	1318 89 55	Nytt utløst plan realiser. terreng	NR	06/27/14	RA
98	1318 89 55	Nytt utløst plan realiser. terreng	NR	06/27/14	RA
99	1318 89 55	Nytt utløst plan realiser. terreng	NR	06/27/14	RA
100	1318 89 55	Nytt utløst plan realiser. terreng	NR	06/27/14	RA

