


Bærum Elveforum

Årsberetning 2023



Våre sponsorer og støttespillere

 <p>Rotary Eiksmarka Rotaryklubb</p>	 <p>Rotary Bekkestua Rotaryklubb</p>	 <p>SPAREBANKSTIFTELSEN DNB</p>	 <p>SKANSKA</p>	 <p>BÆRUM KOMMUNE</p>
---	---	--	--	--

Innholdsfortegnelse

Bærum Elveforum.....	4
Organisasjon og samarbeid.....	4
Styret	4
Frivilliges innsats	5
Elvevenner, facebook- og hjemmesider	5
Partnerskapsavtale mellom Bærum Elveforum og Bærum kommune	6
Samarbeid med Bærum kommune	7
Kontakt med politikerne	8
Ny partnerskapsavtale	9
Møter i regi av Bærum Elveforum	9
Heder til vår leder Bo Wingård – vant Vannprisen 2023.....	11
Foredrag.....	11
Uttalelser.....	12
Deltagelse på kurs, møter, seminarer og konferanser	12
Befaringer.....	12
Økonomi og regnskap	13
Prosjekter	14
Bærum Naturfestival 2023 - Øverlandselva	14
Fotokonkurransen	15
NorElv - Norsk Elveforum	20
Skjøtsel ved Gamle Øverland Bro	21
Vassdragsleden Isielva.....	22
Ryddedugnad langs Øverlandselva 2 ganger pr år (vår og høst)	22
Bærum Vassdragsatlas (ala TURGUIDE)	29
Teinesteder, stryk og høl i Sandviksvassdraget.....	30
Tjernsmyrtjern light.....	31
Fosser og stryk i Bærum.....	34
Bekjempelse av skadelige fremmede arter	35
Legepestrot (Haga golf)	35
Kanadagullris (Gunnar Fimland).....	42
Elvegruppens arbeid	45
Mølladammen Restaureringsprosjekt.....	45
Øverlandsvassdragets Venner (ØVV)	47

Lysakervassdragets Venner (LVV).....	48
Engervannets Venner (EvV)	49
Jarmyras Venner.....	50
Skallumdammens Venner (SDV).....	51
Annet	52
FNF	52
Oslofjorden.....	52
Støtte fra SKANSKA	52
Grasrotandel til Bærum Elveforum	54

Forsidebilde: Parti av Øverlandselva. Foto Terje Bøhler
Alle øvrige foto av Terje Bøhler om ikke annet er oppgitt.

Bærum Elveforum

Bærum Elveforum er et kompetanse - og kontaktforum for frivillige arbeidsgrupper for Bærums vassdrag, med oppgave å bidra til vern, rehabilitering og gjenåpning av kommunens vassdrag, primært i byggesonen. Bærum Elveforum undersøker og rapporterer om miljøforhold langs vassdragene, og tilrettelegger for natur og friluftsliv. Vi informerer om vann og vassdrag i kommunen.

Vi bidrar til bevisstgjøring av ansvar og roller mellom frivillige organisasjoner og kommunens etater, og bidrar til dialog med og samhandling mellom involverte.

Vi samarbeider med kommunale etater, grunneiere, skoler og barnehager, velforeninger/borettslag, jeger- og fiskerforeninger, næringsinteresser, andre idéelle organisasjoner, privatpersoner og andre som fremmer innbyggernes interesse for å ta vare på og oppleve vassdragene.

Organisasjon og samarbeid

Styret

Styret i 2023 besto av Bo Wingård (leder), Merete Ulstein, Synnøve Hench, Per Håkon Nervold, Anders Anker-Rasch, Eirik Fjeld, Ole Kristian Udnes og Steinar Christensen.

Kjell Skovholt (leder), Kenneth Grimley og Haakon Thaulow sitter i valgkomitéen.

Kjell Nakstad er revisor.

Terje Bøhler er prosjektleder.

Vi holdt fem styremøter i 2023.

Merete Ulstein er medlem i Voll vel.

Terje Bøhler er medlem av Norsk Biologforening, Birdlife, Norsk Botanisk Forening, Norsk Entomologisk Forening, Norsk Zoologisk Forening, Naturvernforbundet og TEKNA.

Ole Kristian Udnes er medlem av Samfunnsøkonomenes Forening og styremedlem i Bærums Verk Vel.

Steinar Christensen er medlem av Norges Jeger- og fiskerforening, Birdlife og Naturvernforbundet.

Per Håkon Nervold er medlem av Skui vel, Vestre Bærum fiskeforening, Bærum jeger og fiskeforening og Den norske turistforening.

Synnøve Hench er medlem av Norske arkitekters landsforbund, Fortidsminneforeningen, Asker og Bærum historielag, huseier- og hytteeierforeninger, og diverse foreninger for kunst og kultur.

Anders Anker-Rasch er styremedlem i Lommedalens Vel og styremedlem i Norsk Organisasjon for Terrenngsykling, medlem av NITO og Bærum Birøkerlag.

Bo Wingård er medlem av styrene i Lysakervassdragets Venner, Oslo Elveforum, Naturvernforbundet i Bærum, medlem av TEKNA og Teknologihistorisk gruppe.

Frivilliges innsats

En idéell forening som Bærum Elveforum er helt avhengig av innsats fra frivillige. Mange bidrar med råd og dåd som fremmer vassdragsarbeid. I og utenfor nettverket vårt forteller man om vår flotte vassdragsnatur, og gir tips om forhold som ikke hører med i en levende vassdragsnatur. Vi har knyttet til oss mange frivillige som bidrar i søppel- og ryddedugnadene våre.

Tusen takk til alle sammen!

Elvevenner, facebook- og hjemmesider

Elvevenner

Vi har med oss elvevenner fra lokalmiljøet langs alle Bærums vassdrag: Bekkestubekken, Burudelva, Dælibekken, Eiksbekken, Haugsbekken, Isielva, Laugerudbekken, Lysakerelva, Nadderudbekken, Rustanelva, Sandvikselva, Ståvibekken og Østernbekken og Øverlandselva.

Vi har deltagere fra faggrupper i Bærum kommune og andre organisasjoner: Natur- og idrettsavdelingen, Geodataseksjonen, Statens Vegvesen, Asker og Bærum Historielag, Bærum Turlag, Oslofjordens Friluftsråd, Brukerrådet for fisk, Vestre Bærum Sportsfiskeforening, Bærum Sportsfiskere, Bærum Jeger- og Fiskeforening, Skui Vel, Tanum Vel og Sandvika Vel.

Vi samarbeider nært med Oslo Elveforum, Asker Elveforum, Naturvernforbundet i Bærum, Birdlife Asker og Bærum samt Bærum Natur- og friluftsråd.

Ved utgangen av året hadde vi 502 elvevenner og kontaktpersoner, en økning på 84 fra 2022. Vi har mange som følger oss på Facebook.

Vi følger opp henvendelser som vi får fra våre elvevenner, enten direkte eller gjennom Bærum Elveforum på Facebook eller våre hjemmesider.

Facebook og hjemmesider

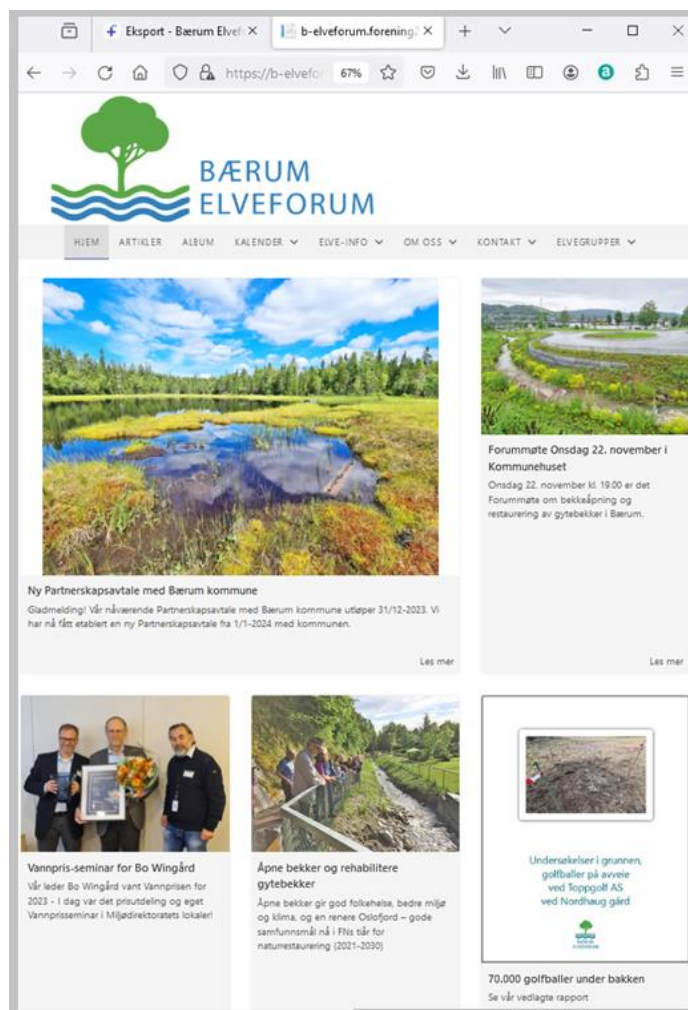
Våre facebook-sider «Bærum Elveforum» drives av Gunnar Fimland, og tilhengerskaren øker stadig.

Pr januar 2023 hadde vi 907 følgere og 796 likes



Vi publiserte 75 saker på våre Facebook-sider i 2023

Hjemmesidene www.baerumelv.no drives av Terje Bøhler



Partnerskapsavtale mellom Bærum Elveforum og Bærum kommune

I 2019 bevilget Kommunestyret 2,3 MNOK over en fireårsperiode til opprydding og restaurering av vassdrag. Med dette som grunnlag inngikk vi i 2020 en fireårig partnerskapsavtale med Bærum kommune. Bærum Elveforum ble tilført kr. 0,5 MNOK i 2020 og mottok 0,3 MNOK de tre neste årene for å utføre tiltak for å forbedre tilstanden i vassdragene i Bærum.

Partnerskapsavtalen tar for seg bekjempelse av fremmede arter, ryddedugnader og skjøtsel, skilting og stier, publikasjoner og utredninger.

Oversikt over arbeidet som er utført finnes i Budsjettrapportering for 2023 i hht Partnerskapsavtale mellom Bærum Elveforum (BEF) og Bærum kommune (BK) for opprydding og restaurering av vassdrag. Aktivitetene/prosjektene i Partnerskapsavtale er alle inkludert/beskrevet i denne årsmeldingen.

Samarbeid med Bærum kommune

Vi har et uformelt og løpende samarbeid med kommunens vannmiljø-enheter. Våre nærmeste kontaktpersoner i Bærum kommune har vært avdelingsleder Morten Gunnar Estensmo, prosjektleder Ingvild Tandberg, fagkonsulent Mona Trehjørningen, fagkonsulent Gro Angeltveit, havnesjef Trond Liu Skaug, jordbrukssjef Gudbrand Teigen, vassdragsinspektør Ole Kristian Johansen, fagkonsulentene Karsten Nordal Hauken og Morten Merkesdal i Vannmiljø og forurensning, og tjenesteleder Eilev Gunleiksrud i Natur-, vei og miljøforvaltning.

SaFoVa

SaFoVa - Samarbeidsforum for Vassdrag - er et møteforum mellom Bærum Elveforum og relevante enheter i Bærum kommune. Bærum Elveforum organiserer møtene med innkalling og møtereferat.

Det ble avholdt et møte den 17. mars 2023 i kommunegården der vi snakket om organiseringen av SaFoVa, samt viktigheten av å arrangere befaringer til flere vassdrag, som Øverlandselva, Dælibekken og Ståvibekken. Vi ble enige om at organiseringen skulle gå på omgang mellom Bærum kommune og Bærum Elveforum

17. mars organiserte Bærum Elveforum, sammen med representanter fra kommunen, en befaring langs Østernbekken fra Grini Næringspark til Øverlandselva (samløpet mellom Østernbekken og Sæterbekken), og langs Øverlandselva til Gamle Øverland bru.


Bærum kommune organiserte møtet 17. november:

- Overvåkning av vassdrag – resultater fra 2023 samt oversikt (status) over pågående tiltak –
- Status bekkeåpningsprosjekter
- Andre vassdragsprosjekter
- Kantsoneprojekt - handlingsplan
- Øverlandselva graver i kvikkleiren langs Øverland II. Hvordan vil BK hindre et mulig kvikkleireskred?
- Tjernsmyrtjern dreneres. Bestemmelsene i reguleringsplanen for Tjernsmyrområdet er ikke fulgt. Her ble Bærum Elveforum bedt om å ta kontakt med PLNK.
- Hans og Grete forårsaket til dels store flomskader i noen vassdrag. Kommunen har noe oversikt over skadeomfanget.
- Befaring av Bråtesprekkbekken ble etterlyst

Med SaFoVa har vi fått aktiv deltakelse fra kommunale etater. Bærum Elveforums bidrag dreier seg bla om at vi har elvevenner med uvurderlige kunnskaper om lokalmiljøene. Ikke minst kan vi hevde våre synspunkter og øve påtrykk uavhengig av politiske føringer og administrative begrensninger. På den måten kan SaFoVa være en pådriver for gjenåpning av lukkede elve- og bekkestrekninger, for at strekninger i og langs vassdragene holder en tilfredsstillende natur- og miljøstandard, at det er mulig å komme seg langs vassdragene fra fjorden til Marka, og for utvikling av Bærums blå-grønne infrastruktur i byggesonen.

Kontakt med politikerne

Vi hadde møte med Eirik Bøe i Rådhuset 25/11 der vi snakket om forlengelse av Partnerskapsavtalen.



Parti fra den åpne Dælibekken

Ny partnerskapsavtale

Vi har inngått ny partnerskapsavtale med Bærum kommune for 2024. Bærum Elveforum mottar et årlig driftstilskudd på kr 150.000. Videre gis vi muligheter hvert år å søke om tilskudd til relevante prosjekter innenfor vassdragsforvaltning, informasjonsarbeid og vassdragsnært friluftsliv innenfor en totalramme på kr 500.000.-

Avtalen løper inntil den blir sagt opp. Begge parter kan fritt si opp avtalen med seks måneders varsel, uten at det foreligger krav om saklig grunn.



Møter i regi av Bærum Elveforum

Årsmøte ble avholdt torsdag 2. mars på Presterud Gård på Bekkestua. Det var 35 fremmøtte.

Se [Årsberetning for 2022 \(link\)](#).

Etter den formelle delen ble det holdt to foredrag.

- Prosjektansvarlig Henning Røed ved Oslofjorden Friluftsråd holdt foredraget «Oslofjorden på randen ... om Oslofjordens økologiske helsetilstand samt bedringstiltak».
- Seniorforsker Anne-Grete Buseth Blankenberg ved NIBIO snakket om «*Fortreffelige kantsoner langs elver og bekker i jordbrukslandskapet*»



Engervannet i gylden høstsol

[Forummøte 11. mai 2023 – Øverlandselva \(Link\)](#)

Tema	Foredragsholder
Åpning	Bo Wingård, Bærum Elveforum
Hva er det med Øverlandsvassdraget?	Arne S. Eriksen, CENTRA-gruppen
Hva har vi gjort de siste årene?	Terje Bøhler, Bærum Elveforum
Øverlandselva er tilgjengelig for folk i nærmiljøet	Tom Rune Nilsen, Bekkestua Rotaryklubb
Hvordan står det til med Øverlandsvassdraget nå?	Ingvild Tandberg, Bærum kommune
Hvilke prosjekter og oppgaver ser vi for oss de nærmeste årene?	Martin Nickelsen, Øverlandsvassdragets Venner
Lions satser på nærmiljøet	Øyvind Martinsen, Lionsklubbene langs vassdraget
Rehabilitering av og tilgjengelighet til Bærums vassdrag	Morten Gunnar Estensmo, Bærum kommune
Diskusjon og samtale om Øverlandsvassdraget	

[Forummøte 22 november 2023 – Bekkeåpning og restaurering av gytebekker \(link\)](#)

Forummøtet ble holdt i Møterom IC4 Kunnskapshjørnet i Kommunegården.

Tema	Foredragsholder
Åpning	Bo Wingård, Bærum Elveforum
Bekkeåpning i regi av Vann og avløp, overvannshåndtering og separering av avløpsnett	Reidar Kveine, Bærum kommune, Vann og avløp
Planer for bekkeåpning	Morten Gunnar Estensmo, Bærum kommune
Bekker i Bærum som kan åpnes	Bo Wingård, Bærum Elveforum
Gytebekker som bør rehabiliteres	Per Håkon Nervold, Bærum Elveforum
Avslutning	Eirik Bøe, Hovedutvalg for klima, miljø og utvikling

Heder til vår leder Bo Wingård – vant Vannprisen 2023

Norsk Vannforening og Rådgivende Ingeniørers Forening (RIF) tildeler årlig Vannprisen til en eller flere enkeltpersoner, institusjoner eller organisasjoner som har gjort en spesiell innsats for å bevare og forbedre vannmiljøet vårt.

Årets tildeling gikk til Bo Wingård som vinner av Vannprisen 2023.



I denne anledning ble det holdt et eget seminar 20 september hos Miljødirektoratet, i regi av Vannforeningen/Tekna. Det ble også lagd et fint portrettintervju av Bo i forbindelse med tildelingen av Vannprisen for 2023. Her står bl.a. følgende å lese: «Årets vannpris deles ut til Bo Wingård for hans arbeid med bekkene i Bærum, gjennom organisasjonen Bærum Elveforum, hvor han har vært en inspirerende leder med stort pågangsmot, som har oppnådd essensiell dialog med kommunale myndigheter, samlet og formidlet kunnskap om elvemiljøet og oppnådd livsviktige resultater for vassdragene og livet knyttet til dem ...».

Les hele intervjuet her:

[«Bærumbekkenes beskytter – Portrettintervju med Bo Wingård, vinner av Vannprisen 2023».](#)

Foredrag

Bærum Elveforum har holdt følgende foredrag i 2023 (for nedlasting):

- [2023.03.01 Presentasjon av Tjernsmyrtjern Light \(for Bærum kommune\)](#)
- [2023.03.15 Øverlandsvassdraget og litt til \(for Bekkestua Rotaryklubb\)](#)
- [2023.09.20 Vassdragsleden Øverlandselva - kortreist friluftsliv og naturglede \(For Vannforeningen\)](#)
- [20231014 Døden i Oslofjorden – hva kan du gjøre \(Rotarys distriktskonferanse Oslo og Vestre Viken\)](#)

Uttalelser

Bærum Elveforum kommenterer løpende saker ut fra vannmiljøets beste. I 2023 sendte vi:

- Ny parkeringsstrategi på høring/offentlig ettersyn
- Endring av grensene til Kolsås-Dælivann landskapsvernområde i forbindelse med etablering av nytt drikkevannsmagasin og etablering av erstatningsareal gjennom utvidelse av Skotta naturreservat
- Varsel om arbeid med endring av reguleringsplan for Grini Næringspark 5, 7 og 9. Gnr. 35, bnr. 228 og 262 i Bærum kommune
- Høringsuttalelse Detaljregulering Bryn Skole
- Kommentar og uttalelse til mindre planendring gjeldende reguleringsplan for E16 Bjørum – Skaret
- Sak 2020/4053, merknad fra Bærum elveforum - Jernbaneveien 11 m.fl.
- Innspill til «Handlingsplan naturmangfold»
- «Naturmangfoldstrategi for Bærum kommune - 1. gangsbehandling»
- Bærum Elveforums innspill til Byvisjon Sandvika
<https://www.baerum.kommune.no/globalassets/aktuelt/dokumenter/visjon-sandvika---06.01.23.pdf>

Deltagelse på kurs, møter, seminarer og konferanser

- 16/1 Invitasjon til informasjonsmøte om innspill til revidering av spillemiddelordningen (Teams)
- 30/1 Årsmøte FNF Oslo og årsmøte FNF Akershus
- 1/2 Møte med grunneiere av Øverland Gård
- 8/2 Kantsonemøte med FNF
- 10/2 Kantsonemøte med FNF
- 22/3 FYSISK Workshop for utarbeidelse av langtidsplan for FNF Oslo og Akershus
- 18/4 Møte med Franzefoss
- 21/9 Nettverk Oslofjorden - arbeidsgruppe 2

Befaringer

2. oktober hadde vi en befaring langs Lomma (Mølladammen-Bærum Verk) med Bærum Kommune

17. mars hadde vi en befaring i Øverlandsvassdraget.

Økonomi og regnskap

Bærum Elveforum er en interesseorganisasjon. Vår virksomhet baserer seg ikke på kontingenter fra innbetalende medlemmer, elvegrupper eller elvevenner. Vi driver Bærum Elveforum med prosjektstøtte og sponsormidler fra det offentlige og næringslivet.

Vi fikk ikke driftsstøtte fra Bærum kommune i 2023.

Styrets medlemmer og mange elvevenner bidrar med svært mye egeninnsats.

Regnskap

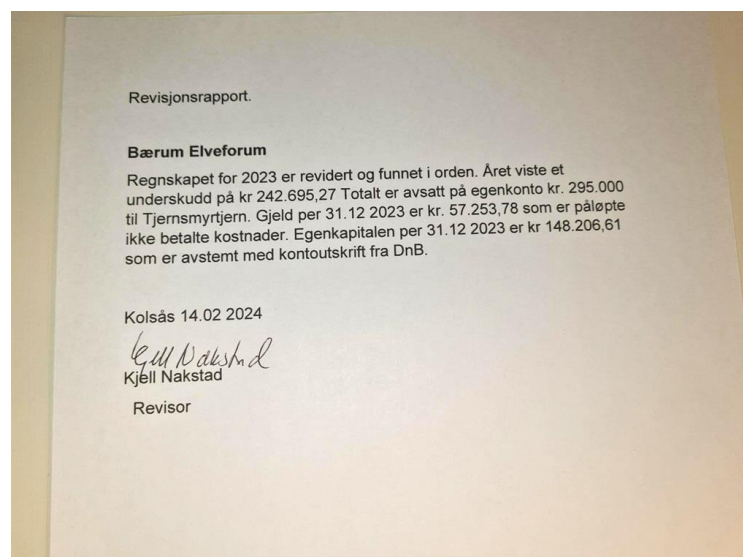
Kontonummer	Kontonavn	Beløp							
Driftsinntekter									
3200	Salgsinntekt varer, unntatt for mva	293.24			Salg av "Teinesteder"				
3210	Salgsinntekt egenproduserte varer, unntatt for mva	879.72			Salg av "Teinesteder"				
3220	Salgsinntekt tjenester, unntatt for mva	35,294.22			Støtte fra bl.a. SKANSKA				
3440	Spesielt offentlig tilskudd for tjeneste	240,000.00			Partnerskapsavtale 2023				
3900	Annen driftsrelatert inntekt	20,000.00			Prosjektstøtte fra BK (Naturfestival) og Statskog "Fosser og stryk..."				
Sum driftsinntekter		296,467.18							
Driftskostnader									
5001	Lønn til ansatte	-328,417.85							
50xx	Feriepenger, arbeidsgiveravgift og sosiale kostnader	-132,380.84							
6300	Leie lokale	-800.00							
6530	Spesialverktøy	-532.30							
6553	Programvare	-7,159.75			Styreweb, domene,...				
6795	Andre eksterne arbeidstimer (Fremmedytelse), ikke opplysningspliktig	-10,000.00			Ungdomspolitikere for rydding av vassdrag				
6800	Kontorrekvisita	-409.70							
6820	Trykksak	-38,437.50			"Teinesteder..." (design/layout, trykking)				
6860	Møte, kurs, oppdatering o.l., med skattefradrag	-1,766.02							
6890	Annen kontorkostnad	-10,505.08			Div utlegg til turledere, Fprummøter, Årsmøte				
7350	Representasjon, med skattefradrag (bevertning til forretningsforbindelser)	-861.82							
7500	Forsikringskostnad	-7,654.00			Styreansvar, obligatorisk yrkesskadeforsikring				
7740	Øreavrundning	12.41							
7770	Bank- og kortgebyr	-250.00							
Sum driftskostnader		-539,162.45							
Driftsresultat		-242,695.27							
Finans/annet									
8140	Rentekostnad, uten skattefradrag	0.00							
Sum finans/annet		0.00							
Resultat		-242,695.27							

Revisors rapport

Kjell Nakstad har revidert Bærum Elveforums regnskap i en årrekke, og ønsker å gi seg nå.

Bærum Elveforum har satt stor pris på den innsatsen som Kjell Nakstad har gjort for foreningen.

Tusen takk for innsatsen Kjell!



Prosjekter

Bærum Naturfestival 2023 - Øverlandselva

Siden Bærum kanskje er den kommunen i Norge med aller størst naturmangfold ønsker vi å vise frem noe av denne flotte naturen til publikum. Dette tror vi kan bidra til at folk tar bedre vare på naturverdiene våre. Bærum Naturfestival har blitt avholdt både i 2017, 2018 og 2019. Da var det Bærum Natur- og Friluftsråd som arrangerte det. Fra 2021 er det Bærum Elveforum som er vertskap for arrangementet. I 2023 med undertittelen «Langs Elver og bekkefar». Noen turer i regi av naturfaglige foreninger, andre aktiviteter er guidede «opplevelsesturer» langs vassdraget.



Programmet for 2023 var variert:

- Fotokonkurranse
- Bli med å bygge hekkeøy for fugler i Engervann!
- 10/5 (onsdag) Fuglesangtur til Stovivannet.
Birdlife Asker og Bærum ved Bjørn Olav Tveit
- 14/5 (søndag) Rusletur «Opplevelser langs Øverlandselva» med Martin Nickelsen.
- 22/5 (mandag) Fuglekassetur langs Sandvikselva/Isielva fra Vøyenenga
Birdlife Asker og Bærum ved Bjørn Frantzen
- 29/5 (mandag) Urban fuglesangtur i Sandvika-området (2. pinsedag)
Birdlife Asker og Bærum ved Terje Bøhler
- Laksefiskets historie i Sandvikselva. Med Morten Merkesdal
- 28/6 (onsdag) Botanisk rusletur langs Øverlandselva.
Norsk Botanisk Forening ved Kristin Vigander
- 16/8 (onsdag) Urban blomstertur Sandvikselva til Sandvika.
Norsk Botanisk Forening ved Kristin Bjartnes
- 16/8 (onsdag) Mølladammen og Bærums Verk Mølle.
En kulturhistorisk «reise» med Anders Anker-Rasch
- 31/8 (torsdag) Rusletur «Opplevelser langs Isielva» med Per Håkon Nervold
- 10/9 (søndag) Rusletur «Opplevelser langs Øverlandselva».
Høsttur med Martin Nickelsen
- La humla suse i Kjaglidalen. Vi er med Norges beste humleekspert på «humlejakt»

Fotokonkurransen

Juryen bestod av leder for Norsk Naturfotofestival (nnff.no) Magnus Reneflot og to representanter fra Bærum Elveforum. Vinneren ble Jørgen Tangerud med bilde av fossekall fra Wøyen Gård (Isielva). Gratulerer!

Om bildet sier juryen:

«Bildet har en ryddig og god komposisjon, og har god teknisk kvalitet. Det er et svært severdig bilde av en art som liker seg godt langs Bærums vassdrag. Fossekallen, Norges nasjonalfugl, hekker med mellom 20-40 par langs Bærums vassdrag»



Bli med å bygge hekkeøy for fugler i Engervann!

Vi ønsker å engasjere lokalbefolkningen til å bli med å bygge en flytende hekkeøy på Engervann. Prosjektet ble organisert av Birdlife Asker og Bærum.



Les mer om byggeprosjektet [her \(link\)](#). Foto Bjørn Frantzen.

10/5 (onsdag) Fuglesangtur til Stovivannet.

Arrangør var Birdlife Asker og Bærum ved Bjørn Olav Tveit. Les mer om arrangementet [her \(link\)](#).

14/5 (søndag) Rusletur «Opplevelser langs Øverlandselva» med Martin Nickelsen.

Les mer om arrangementet [her \(link\)](#). [Avlyst. Turen ble avlyst](#) pga svært dårlig vær!

22/5 (mandag) Fuglekassetur langs Sandvikselva/Isielva fra Vøyenenga

Arrangør var Birdlife Asker og Bærum ved Bjørn Frantzen. Les mer om arrangementet [her \(link\)](#).



18 fremmøtte. 31 fuglearter sett. Veldig hyggelig tur



Rødvingetrost har bygget reir oppå fuglekassa (t.h.), spettmeisunger (t.v.)

29/5 (mandag) Urban fuglesangtur i Sandvika-området (2. pinsedag)

Arrangør var Birdlife Asker og Bærum ved Terje Bøhler. Les mer om arrangementet [her \(link\)](#)

Flott vær og gode observasjonsforhold. Vi startet ved COOP 'en (Prix) ved utløpet av Engervannet. Av særlig interesse her var 2 dverglo som ruslet langs elvekanten av Rønne Elv. Deretter gikk vi en runde langs Sandvikselven i Hamang-området, og gikk innom den «lange tynne halvøya» i dette meandrerende elvesystemet. Her fant vi et hekkende (varslende) par med dvergspett. Det var også godt med gulsangere i området, total 3-4 syngende individer. Komplette artsliste følger:

1 knoppsvane på reir, 10 grågåås (6 ad. , 4 pull.), 6 (3 par antas) gravand, 10 stokkand, 5 kvinand, 6 siland, 4 toppdykkere (2 reir observert), 2 dverglo, 6 strandsnipe, 15 hettemåke, 6 fiskemåke, 4 sildemåke, 10 gråmåke, 10 bydue, 3 ringdue, 2 dvergspett (par, hekkende), 6 låvesvale, 3 linerle, 2 rødstrupe, 10 svarttrost, 15 gråtrost, 2 rødvingetrost, 3 gulsanger, 4 munk, 2 hagesanger, 2 løvsanger, 3 gransanger, 2 svarthvit fluesnapper, 4 blåmeis, 2 kjøttmeis, 1 skjære, 1 kråke, 10 gråspurv, 8 bokfink, 2 grønnefink, 4 stillits, 1 grønnsisik, 2 brunsisik.


Laksefiskets historie i Sandvikselva. Med Morten Merkesdal

Arrangementet lot seg dessverre ikke gjennomføre.

28/6 (onsdag) Botanisk rusletur langs Øverlandselva.

Arrangør var Norsk Botanisk Forening ved Kristin Vigander. Les mer om arrangementet [her \(link\)](#).
Referat følger:

14:11



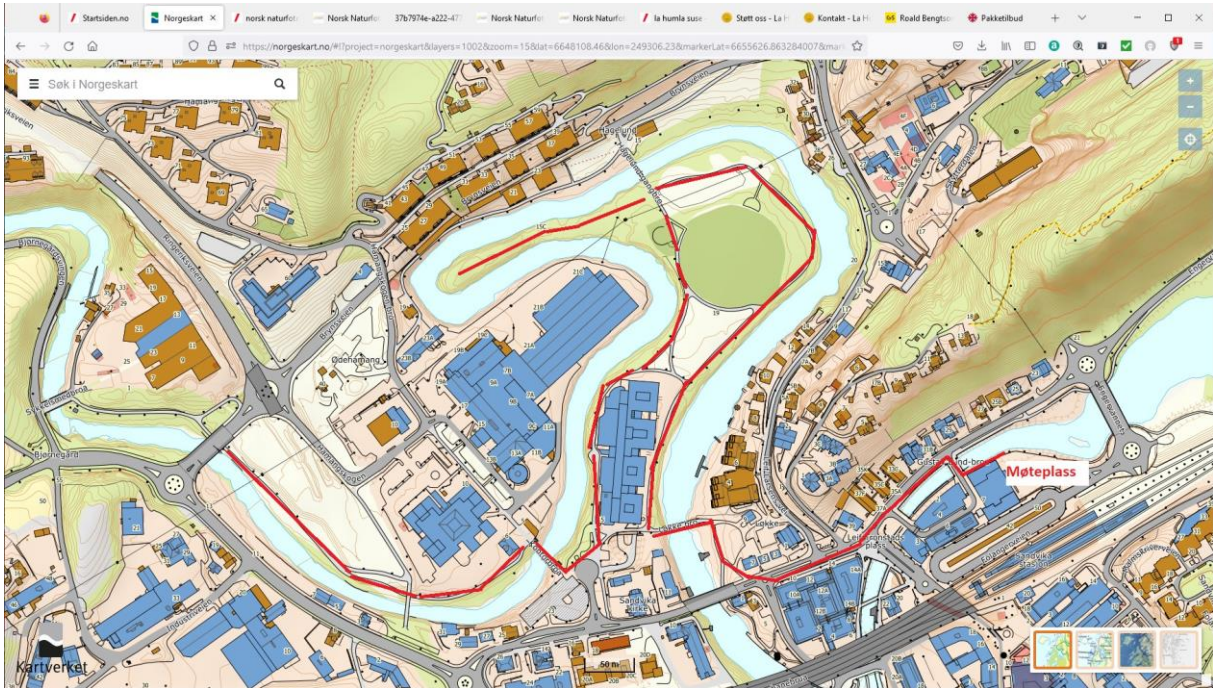
Naturfestivalen 2023: I kveld var det botanisk vandring langs Øverlandselva med kunnskapsrike Kristin Vigander som guide. Det ble en stemningsfull tur i sval sommertemperatur langs vassdraget. Både fremmedarter og villblomster ble identifisert. Den rødlistede planten blærestarr som Bærum kommune har et spesielt ansvar for vokser enkelte steder langs Øverlandselva. Turen gikk fra Haslum T-bane stasjon til Kloppa naturreservat.



16/8 (onsdag) Urban blomstertur Sandvikselva til Sandvika.

Arrangør var Norsk Botanisk Forening ved Kristin Bjartnes- Les mer om arrangementet [her \(link\)](#).

Værgudene var ikke på arrangørens side. Det var meldt regn, så da kommer det erfaringsmessig ikke så mye folk. Det ble en fin tur, men voldsomt styrtregn og torden avsluttet turen.



Turen gikk i traseen merket med rødt.

16/8 (onsdag) Mølladammen og Bærums Verk Mølle.

En kulturhistorisk «reise» med Anders Anker-Rasch. Les mer om arrangementet her ([link](#)).

Turen startet fra Mølladammen skole og gikk langs elva vestsida, der Bærum Elveforum og Aktiv i Lommedalen har tilrettelagt sti det siste året. Vi begynte vandringen med litt historie og planer for området rundt Mølladammen og rehabilitering av området som badeplass og rekreasjonsområde. Etter dette gikk vi videre langs elva på den nylig anlagte stien ned til Vertshusveien. Her fikk alle deltakerne studert alle de fine kulpene og det urskogpregede området som ligger langs elva. Vi fikk også snakket en god del om vassdragets helse og vannkvalitet, Elveforums arbeid med kartlegging av uønskede elementer i vassdragsbeltet og hva dette betyr for Sandviksvassdraget og Oslofjordens helse. Det ble også brukt mye tid på å nyte bruset fra elva som hadde akkurat nok vannføring til at det gikk litt vann over den gamle damkonstruksjonen ved Mølladammen.

Vi avsluttet ved Vigfoss, der den nye "sherpatrappa" ble tatt godt i mot, og deltakerne fikk gleden av å se Vigfoss i godt driv. Stedet som badeplass for barn og unge ble også fyldig omtalt! Vi gikk så den siste biten forbi fiskeplassene ved Maxbo og avsluttet i Vertshusveien, der regnværet møtte oss.

31/8 (torsdag) Rusletur «Opplevelser langs Isielva»

Per Håkon Nervold var turlleder. Les mer om arrangementet [her \(link\)](#).

Det møtte 10 interesserte noen med sykkel andre gående. Dette var orientert om i invitasjonen. Frammøte var planlagt oppe ved Bjørum sag men måtte flyttes ned til gamleskolen i Bjørumdalen. Været var ypperlig selv om vi ble innhentet av kjølig luft og mørke når vi avsluttet turen ca. kl 21.00 nede ved Wøien bro på Vøyenenga. Turen var vellykket.

Per Håkon Nervold turlleder

10/9 (søndag) Rusletur «Opplevelser langs Øverlandselva».

Martin Nickelsen var turlleder. Les mer om arrangementet [her \(link\)](#).

Dårlig oppmøte, kun fire stk. Gjennomførte men avsluttet i Blomsterkroken da to uansett måtte avbryte der. Benkene nedstrøms Åsterudveien bør på plass. Kan det inngå i rydde/vedlikeholdsavtalen med Rotary? Bør den ene flyttes til Blomsterkroken? Det stedet brukes av mange inkl barnehage. Lørdag 16. identisk vandring med undertegnede i regi historielaget. De setter alltid opp returtransport, også her. Ca kr 2500 kr med vanlig buss. En ide for Naturfestivalen? Skal vi tenke på andre vandreruter?

La humla suse i Kjaglidalen.

Vi skulle være med Norges beste humleeksperter på «humlejakt». Arrangementet lot seg dessverre ikke gjennomføre bl.a. grunnet byggearbeider på E-16 ved Bjørum Sag. Veien inn i Kjaglidalen var sperret (ingen praktisk mulig adkomst).

NorElv - Norsk Elveforum

Eirik Fjeld er prosjektleder.

Vi skulle gjerne hatt midler til oppdateringer og markedsføring av NorElv. Vi har derfor ikke hatt anledning å videreutvikle nettsiden norelv.no



Skjøtsel ved Gamle Øverland Bro

Gunnar Fimland er prosjektleder.

Bruken av området er bra. Folk setter seg ned på benken, leser informasjonsskilt og tar det med ro. Brukerne er ryttere, hundeluftere, joggere, turgåere og pilegrimer.

Skjøtsel: Det ble utført slått og raking som tidligere, men kun en gang i løpet av sesongen. Det ser ut til at årlig slått og raking for å utarme jorda har en viss effekt på vegetasjonen og at det blir mer blomstereng-preg på området år for år. I tillegg er flytting av blomster internt på området effektiv for å spre bestander. Dette effektive tiltaket vil fortsette i 2024. Utvidet slåtte-areale fra 2022 ble opprettholdt. Noe er tungt å slå med ljà slik at det også i år ble brukt motorisert redskap for å ned vegetasjonen. Slåttejobben er stor og det vil være aktuelt å ha slåttedugnad i 2024. Det ble ryddet en del i krattvegetasjon og mindre trær for å gjøre brua mer synlig og øke opplevelsesverdien av området. Steinhauger som skal fungere som skjulested for små dyr, insekter etc. tilføres stadig mer stein og mer egnet for formålet. Også i år har det vært noe vindfall og hele trær vellet over stien slik at motorsag har vært brukt for å rydde opp. Det ble plukket søppel ved påsketider og ellers litt småtterier resten av året.

Fremmedarter: Russekål-bestanden har vært luket i 5 år og den er trolig redusert, men anvendt metode er lite effektiv. Russekål ble i år luket tidlig og resten ble slått med ljà. Prøveprosjekt. Kanadagullris har vært luket i 6 år og er nær utryddet fra området! Utvider areal oppover på utsiden av det som naturlig hører til Øverlandsbro-landskapet. Pilotprosjektet med luking av kanadagullris langs hele Øverlandsvassdraget ble videreført i 2023, men med noe redusert innsats sammenliknet med 2022. Valurt er en kraftig fremmedart som sprer seg voldsomt og det er uklart hvordan denne best skal bekjempes. I 2023 er kun slått benyttet mot denne.

Steinvelvbru: Gunnar ble fadder for Øverland bru i historielaget og har sånn sett et mer forpliktende tilsyn. Derfor ble det sendt inn melding til Ingunn Stuvøy i kommunen da Øverland bru neste ble oversvømt under høstflommen i 2023 (Hans og Grethe). De kraftige flommene siste årene har gravd mye i massene nedstrøms for brua og det vil være aktuelt å invitere kommunen på befarings om tiltak bør utføres (legge ut store stein som hindrer erosjon). Den gamle steinbrua er nokså mosegrodd og nesten usynlig på avstand. Målet var å få rensed brua i 2023, men dette er utsatt til 2024. Bærum kommune og Fortidsminneforeningen er kontaktet og bekrefter at det er OK med litt rensing. Fortidsminneforeningen ønsker å stille med mannskap på dugnad. Det kan være et mål å få brua ferdig "pynta" til St hans 2024 for å ha en deadline å jobbe mot.

Arrangement/kulturminneuka: Det ble forsøkt avholdt slåttedugnad i forbindelse med kulturminneuka, men her ble annonseringen altfor sen og dårlig organisert fra vår side. Forsøker påny i 2024 i samarbeid med historielaget.

Dugnadsplan for 2024:

1. Dugnad: Rens av steinbro og utkjøring av grus i stien før 17. mai
2. Kulturminneuke-arrangement i september i samarbeid med historielaget: Slåttedugnad i september

Vassdragsleden Isielva

Det var ikke bevilget midler gjennom partnerskapsavtalen til dette prosjektet, så det har vært liten aktivitet. I 2024 får vi midler gjennom Bærum kommunes anleggsplan for å videreføre arbeidet.

Ryddedugnad langs Øverlandselva 2 ganger pr år (vår og høst)



Partnerskapsavtalen sier: ” Engasjere frivillige foreninger til å rydde i og langs vassdraget fra Grini Næringspark til Engervannet. Rydding skal utføres minst to ganger i året. BEFs utlegg for levering på ISI dekkes av de bevilgede midlene. BEF informerer og involverer bedriftene i Grini Næringspark.”

Område Grini Næringspart-Øverland (vår)

Eiksmarka Rotaryklubb plukket søppel langs Øverlandselva fra Griniveien til bekkemøtet med Ilabekken. Det ligger to bildekk i bekken ca 150 m fra parkeringsplassen, godt nedgravd i grus og leire. Her er det nødvendig å bruke spade for å få dem opp.

Østernbekken derfra til Haga ble inspisert sist lørdag, kun litt søppel.

Det kommer en god del plast fra Grini Næringspark. Det kan være lurt å be dem sette opp et gitter på oversiden av broen.



Foto: Dugnadsgjengen

Område Øverland-Presteveien (vår)

Ryddingen utføres av Bekkestua Rotaryklubb. Kort rapport med bilder:

«Hei kan bekrefte at oppgaven er utført. Vedlegger et par bilder til dokumentasjon.»



Foto: Dugnadsgjengen



Foto: Dugnadsgjengen

Område Presteveien-Engervann (vår)

Rydding av området E & F langs Øverlandselva den 24/5-2023. Lite søppel å se. En elektrisk sparkesykkel under broa ved Halvorsens vei. En plast handlevogn, 7-8 meter med drenerør og et langt gult rør i hardplast rett nedenfor turveibroa ved Blomsterkroken. Lite overflatesøppel å se.

El-sparkesykkelen er meldt til TIER (mail med bilde er sendt til support@tier.app)



Bærum Elveforums elvevenner rydder



El-sparkesykkel i elva ved Halvorsens vei.

Område Grini Næringspart-Øverland (høst)

Eiksmarka Rotary Klubb har ryddet langs Østernbekken sist tirsdag, og rykket opp kanadagullris langs bekken og turveien på nordsiden av Griniveien.

Noen møtte en gjeng fra en annen forening (turn? Gym?) som sa de plukket søppel langs Østernbekken på vegne av BK. Vi bør få en oversikt fra kommunen om hvem som gjør hva langs vassdragene, slik at vikke går i bena på hverandre.

Område Øverland-Presteveien (høst)

Rydding utført av Bekkestua Rotary klubb. Rydderapport: Her er to bilder tatt siste tirsdag hvor to lag fra Bekkestua Rotary ryddet langs elva. Det nederste bildet viser Knut-Ole som dammen med Dag Arnesen ryddet øverste del av vårt område. Det andre bildet viser Morten, Svein og Tom som ryddet den midterste delen. Den siste delen som går fra Avløs og nedover skal Bjørn og jeg rydde. Planen var å gjøre det i morgen, men med regnvær gjør det umulig. Så vi finner en annen dag etter opptørking.



Foto: Dugnadsgjengen

Område Presteveien-Engervann (høst)

Området ble ryddet i to omganger med få dagers mellomrom av 8 elvevenner.



Hele folket i arbeid (stort & smått)!



Ryddedugnad langs Isielva og Lomma 1 gang pr år (høst)

Det er ungdomspolitiker Tobias Waage Bremnes (Elev) tobiasbre@viken.no som er «ryddegeneral» i år. Det har vist seg vanskelig å få mobilisert 10 ungdomspolitikere til å ta denne jobben. Vi får vurdere alternativer i 2024 (kanskje mobilisere vårt dugnadskorps av frivillige).



Område ISI-1: Bjørum Sag – Skui skole Rydderapport: I dag har vi plukket søppel langs Isielva. Vi kjørte rundt opp der vi egentlig skulle starte, men så fant vi ut av at vi ikke kunne starte der så vi begynte ved Skui skole i stedet. Vi kom ganske langt, men måtte avslutte grunnet kulde og lite sikt.

Foto: Dugnadsgjengen

Område ISI-2: Skui skole – England

Rydderapport: Brage Kåsa Skarstein og Tobias Waage Bremnes ryddet ISI-2 forrige uke. Det var en del søppel langs hele elven, og mye plastposer, og metall og glassavfall. Vi plukket metalltønner, sagblad og keramikk. Det var deler av elvestrekningen vi ikke fikk ryddet fordi de ikke var mulig å bevege seg langs. Videre var det et område der det lå dekk, ledninger og plastposer som vi ikke fikk plukket ut. Ifølge Brage ble det meldt fra om i fjor da han og Alida Ravndal ryddet strekningen. Totalt brukte vi 3,5-4 timer på å rydde og fylte fem gjennomsiktige plastposer.

Jeg har fått beskjed av Unge Høyre at de tenker å rydde LOMMA-1 og LOMMA-2 neste torsdag.

Foto: Dugnadsgjengen



Område ISI-3: England – elvemøtet med Lomma

Rydderapport: Mathias Myhre, Vilde Hetland og Ulrik Holm Grønneberg har ryddet den venstre siden av elven (altså at vi gikk på venstre side nedover elven) på søndag. Det var relativt lite søppel og vi fylte om lag en stor søppelsekk».

Område Lomma-1: Glitredammen – Bryn skole

Rydderapport: «De som ryddet var Sondre Sandøy, og Hedda Winter. Vi ryddet ruten Lomma 1 12. oktober. Det er ganske enkelt å komme til ved elvekanten på den siden av elven der skolen ligger. På denne siden var det ikke så mye søppel å plukke, antagelig fordi det ferdes mange folk der som plukker med underveis.

På andre siden av elven var det imidlertid vanskelig å komme til, og mer søppel å plukke. Vi fant ca 50/50 plast og «restavfall», og det var blant annet en del flasker og bokser som lå langs elven.

Det kan også nevnes at vi undervurderte hvor raskt det blir mørkt, så vi gikk deler av ruten med lommelykt. Vi startet når det var lyst, men glemte å sjekke når solen gikk ned :)»

Foto: Dugnadsgjengen



Område Lomma-2: Bryn skole – elvemøtet med Isielva

Rydderapport fra Sondre Sandøy: Da er det ryddet på Lomma-2, og klart til henting. Står nederst i veien på Høyre side.

Foto: Dugnadsgjengen

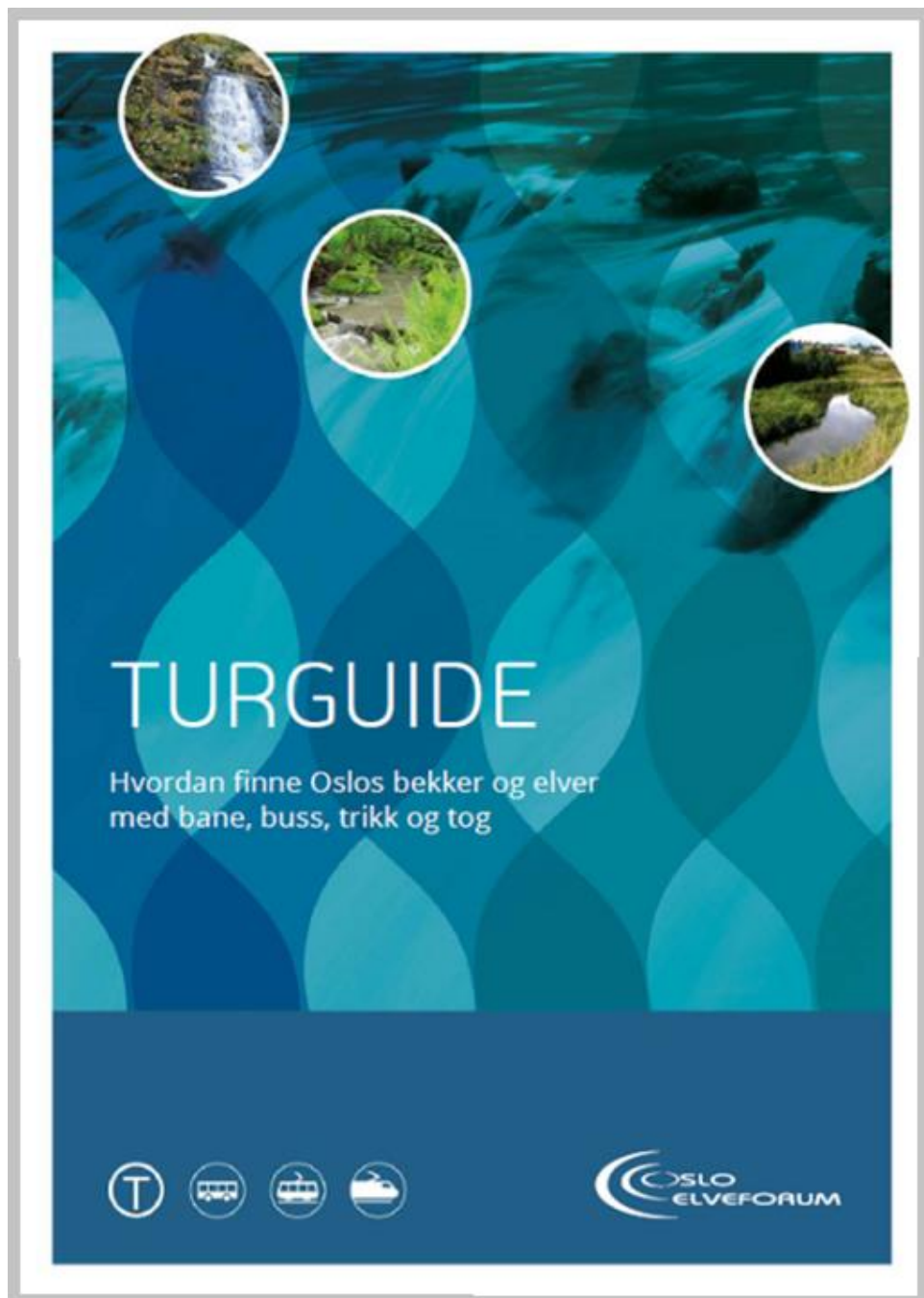


Bærums Vassdragsatlas (ala TURGUIDE)

Lages etter mal av Oslo Elveforums TURGUIDE (se også bilde):

https://usercontent.one/wp/www.osloelveforum.org/wp-content/uploads/2019/03/TURGUIDE_norsk.pdf

Arbeidet med design og kartarbeid er godt i gang, og PDF'en blir ferdig våren/forsommeren 2024. Deretter skal den trykkes.



Teinesteder, stryk og høler i Sandviksvassdraget

Heftet er nå ferdig trykt. I tillegg til kr. 5.000.- fra partnerskapsavtalen har vi fått skaffet tilveie sponsormidler fra:

- Franzefoss AS
- Franzefoss Minerals AS
- Bærum Jeger og Fiskerforening
- Vestre Bærum Sportsfiskere

PDF'en kan lastes ned herfra: <https://tinyurl.com/dw9dh7b3>



Tjernsmyrtjern light

Etter utfordringene i 2022 (se Årsberetning for 2022) nedskalerte vi prosjektet under nytt navn «Tjernsmyrtjern light».

Foto: ukjent



Prosjekt «Tjernsmyrtjern light» gikk bl.a. ut på følgende «forenklinger»:

- Bærum kommune skulle stå for hugst
- Vi skulle ikke benytte en (tung) gravemaskin, men en lett «amfibiemaskin» på belter som er spesialdesignet til slikt arbeid
- Vi skulle ikke deponere organiske masser langs Prof. Kohts vei
- Vi skulle ha ankomst med amfibiemaskinen via Philip Pedersensvei («Fornebu-siden») slik at Prof. Kohts vei, som var i dårlig forfatning, ikke ville bli berørt.

Etter at alle nye tillatelser var på plass, hadde vi lederen for firmaet AmfibiService AS på befaring ved tjernet. Hun mente at dette burde være greit. Den 5/6-2023 ankom amfibiemaskinen og fører av denne tjernet. Maskinen kjørte ut i tjernet og til å begynne med så dette ut til å gå greit. På morgenen dagen etter ringte føreren av amfibiemaskinen til undertegnede og fortalte at dette ikke går! Til alles store overraskelse sier han at under den organiske massen ser det ikke ut til å være «rent vann», men kanskje heller en «jordsuppe».

Føreren hadde problemer med å få amfibiemaskinen opp av tjernet.

Etter dette har vi diskutert alternative måter å få tilbake vannspeilet. Det å fjerne denne «jordsuppa» kan kanskje løses ved å tynne ut suppa først, for deretter å suge den opp. Dette materialet kan fraktes bort (deponeres på egnet deponi sør for Drammen). Dette byr på utfordringer da det må fraktes vann inn i området, og dersom det skal stå tunge biler i Prof. Kohts vei for å samle opp dette, kan det tenkes at bilen er/blir for tung for veien. Uansett må man, siden Prof Kohts vei er smal, søke kommunen om å lysregulere veien (innsnevring og kun en fartsretning).

Denne løsningen, og varianter av dette har vi diskutert med firmaene Bærum Septik AS og Norva AS (som også var på befaring etter at amfibiemaskinen hadde vært der). Begge er enige i at dette (å fjerne «jordsuppa») viser seg å være et vanskelig prosjekt med store kostnader og store usikkerhet i kostnadsoverslagene.

Bærum Elveforum har ikke anlegning til å trekke dette videre. Vi har bruk flere hundre timer som vi ikke har fått kostnadsført.

Bærum Elveforum og Bærum kommune var på felles befaring 6/8-2023. Referat fra møtet ble skrevet av Bærum kommune og konkluderer bl.a. med «BEF anser seg ferdig med saken og avslutter nå arbeidet med Tjernsmyrtjern».



Amfibiemaskinen holdt på å forsvinne ned i «Jordsuppa»



En «elvevnn» konstaterer at det er gjørmete!

Det har være byggearbeider i området etter 1990-tallet (bl.a. etablering av Granfosstunellen og store næringsbygg i Philip Pedersens vei). Vi oppfordrer Bærum Kommune til å undersøke om det er byggeprosjekter som ikke har overholdt reguleringsbestemmelsene for området. Området skulle bevares som en idyll, vist på forsidebildet. Utdrag av reguleringsbestemmelsene følger:

SPESIALOMRÅDE

§ 5

Naturvern felt F: Landskapet rundt myra og tjernet skal bevares uendret for å verne et viktig våtmarksområde med vegetasjon, fugleliv og annet dyreliv som naturlig er knyttet til området. All vegetasjon i vann og på land er vernet. Nye plantearter må ikke innføres. Dagens vannstand skal sikres under og etter anleggsperioden, og vannspeilet utvides i vestlige deler av tjernet. Utvidelsen skal kartfestes. Naturvernområdet skal være inngjerdet langs grense, og det skal utarbeides skjøtselsplan for området.



Kart/foto fra 1984

Området var et åpent friluftsområde med stort vannspeil.




Kart/foto fra 2004

Nesten helt omringet av store bjørketrær og vannspeilet er borte

Fosser og stryk i Bærum

Det er over 70 fosser, stryk og demninger i Bærums 18 mellomstore og store vassdrag, fra Abbottjernbekken i øst til Askerelva i vest. Opp gjennom tidene har fossene gitt kraft til kverner, møller, sagbruk og kraftverk. Flere steder har man bygget demninger. Disse har økt fallhøyden, og dermed økt energien som man kan få ut av vannet. Demninger har også gitt mulighet for oppdemning, for dermed å kunne regulere utløpet fra dammer og vann. Vannene har vært viktige for vannforsyning, og fungerer som flomdemningsmagasin.

Odd Tore Saugerud og Bo Wingård arbeider med en bok som forteller om de fleste fossene, om de mange demningene og vannene, og om flere partier med elvestryk i de store elvene. Boken tar med feltparametre for og kart over vassdraget. Boken blir rikt illustrert med bilder av fossene, demningene og strykene, og ventes å bli ferdig trykket i løpet av 2024..



Fosser, dammer og stryk i Bærums elver og bekker

Odd Tore Saugerud og Bo Wingård



Bekjempelse av skadelige fremmede arter

Legepestrot (Haga golf)

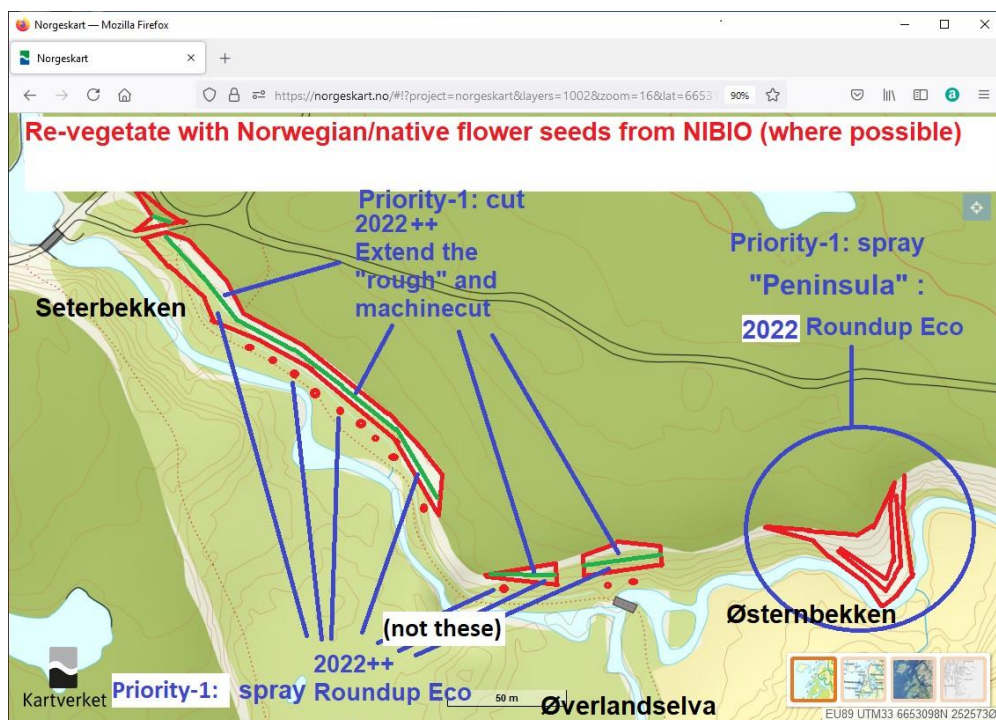
Partnerskapsavtalen sier: " Planlegge arbeidet med å fjerne legepestrot langs nedre del av Sæterbekken og Østernbekken i samarbeid med kommunen og Haga Golf. Utføre bekjempelse av legepestrot i samarbeid med Haga golf. Slutføre kartlegging av fremmede arter langs vassdrag forøvrig og registrere i artsobservasjoner.no".

Følgende er gjort i 2023:


- Manuell fjerning av røtter fra legepestrotplanter som brer seg ut i elven og utgjør svært stor spredningsfare nedstrøms
- Tett planlegging og oppfølging av Haga golf (greenkeeper med sprøytesertifikat)
- Sprøytet 13/6 med glyfosat (Roundup Eco)
- Maskinkutting av større arealer
- Detaljert søknad til Mattilsynet om sprøytetillatelse (nærmere enn 3 meter fra elv)

Tidlig i vår la vi denne bekjempelsesplanen:

- Hele halvøya skal sprøytes.
- Et stort område skal regelmessig maskinkuttes med maskinene til Haga golf.
- Forekomstene ned mot Sæterbekken skal sprøytes.



Tidlig på våren kunne man se at røttene hang ut fra jord-/leirekantene og ut i elva. 3. mai ble det fjernet over 25 kg med røtter/rot-tråder før disse fikk anledning til å spre seg videre nedstrøms. Det er likevel sannsynlig at røtter har blitt revet av og blitt med nedstrøms før runden med rot-fjerning. Røttene ble kjørt til Isi Miljøstasjon og levert som spesialavfall.



Langsgående elvekant legepestrot-røtter henger ut over elvebredden



Rotsystem på vei til å løsrive seg og bli med nedstrøms -spredningsfare

Sprøytingen

Det ble sprøytet på halvøya ved Østernbekken. Resultatet var tilfredsstillende.

Sprøytetidspunktet ble basert på våre erfaringer fra 2020 sammenholdt med vekstkurver som vi har utarbeidet, samt regelmessig oppfølging/inspeksjon av områdene i felt. Haga golf er samarbeidsvillige. Det viser seg at de i siste instans ikke har anledning til å sprøyte alle områdene vi ønsker. Vi har mangel på personer med sprøytesertifikat. Terje Bøhler tok kontakt med Statsforvalteren for å sjekke muligheten for selv å kunne ta sprøytesertifikat og ditto tillatelse til å sprøyte. Dette ville ha løst våre utfordringer med å få sprøytet tilstrekkelig store arealer. Det er mange formaliteter rundet dette med å godkjenne sprøyte-ressurser, og jordbrukssjefen i Bærum kommune kunne ikke tillate det. Dersom dette hadde latt seg gjøre kunne vi ha fått sprøytet adskillig større arealer enn det vi har klart. Terje tok også kontakt med Bærum kommune for å undersøke muligheten til å få kommunalt ansatte sprøyte-ressurser til denne prosjektet, men det lot seg ikke gjøre da de var opptatt med å sprøyte i/ved Oslofjorden.

Arealene ble nøye fulgt opp, og under følger en liten bildeserie som viser plantenes vekst og fall ...



26. april 2023 – røtter i ferd med å løsrive seg og drive nedover vassdraget



3. mai - Blomsterstandene er tidlig og mye før bladene utvikler seg



7. juni – frodig vekst



3. juli – sprøytingen viser effekt



31. juli – vi ser tydelig effekt av sprøytingen



13. september – annen vegetasjon har overtatt



8. oktober – sprayingen på «halvøya» har vært vellykket. Noe oppslag, som går over neste år.

Maskinkutt

Haga golf har en kraftig kuttemaskin. Denne ble brukt til å kutte de golfbanenære arealene regelmessig. Formålet med kuttingen er å desimere bestanden så det ikke er så livskraftig. Det ble kuttet ved flere anledninger i 2023.



Bilde fra fjorårets kutting

Kanadagullris (Gunnar Fimland)

Området rundt Øverland gamle bro har vært luket i 6 år og der er KG bestandene redusert fra tette til kun enkeltplanter. Dette viser at kanadagullris lusing fungerer som bekjempelsesmetode.

Bidragstyttere: Gunnar Fimland (mesteparten), Engervannets venner påtok seg lukejobben rundt Engervann, mens elever fra Eikeli vgs bidro med lusing rundt Nordli P-plass og turveien langs Griniveien.



I 2022 startet pilotprosjektet med lusing av kanadagullris langs hele Øverlandselva. Bortsett fra jordet ved Fus barnehage (Øverland) som er ren åker med kanadagullris så er de tyngste områdene med særlig tette/store bestander ryddet i år. Disse er Østernbekken oppstrøms for Griniveien, Nordli P-plass, Ilabekken ved Ankerveien, Øverland gamle bro, turveien nedenfor Avløs gård, og rundt Engervann.

Erfaringsmessig forventes betydelig nedgang av KG i disse områdene og at lukejobben blir noe mindre år for år. I så fall muliggjør dette å ta fatt på nye områder. Planene for 2023 var å følge opp områdene som ble luket i 2022 for å slå ned bestandene der. I tillegg gå over de delene av vassdraget som ikke er luket tidligere. Men også tilgrensende arealer med stort spredningspotensiale mot vassdraget. Eksempler:

1. Østernbekken fra Ankerveien og opp forbi Ila fengsel
2. Ilabekken opp til Lund
3. Seterbekken opp til Nygård/Muren
4. Tilgrensende områder som Ankerveien, Murenveien, vei mot Madserud, turvei langs Griniveien er betydelige spredningskilder til vassdraget og bør lukes
5. Nytt område i år var Jarmyra og Vollbekken pga spredningsfare langs Bærumsveien

På de neste sidene vises et utdrag av rapporten.

Rapporten («Kanadagullris luke-årsrapport 2023.pfd») kan i sin helhet leses [her \(link\)](#).

Ankerveien - Griniveien

Røde markeringer viser hvor lukingen ble foretatt i 2023. I dette området ble ikke alt luket pga manglende kapasitet. Dette er et prioritert innsatsområde.

Griniveien med all biltrafikken og oppvirvling av frø en stor en spredningskilde og dermed viktig å slå ned KG her.



Østernbekken/Ilabekken



Gamle Øverland bro og langs Gamle Ringeriksvei

Griniveien og Gamle Ringeriksvei med all biltrafikken bidrar sterk til spredning av KG. Dette er et område som er viktig å få kontroll på.

Her har luking pågått i 5-6 år og KG er nærutryddet.

Gule streker indikerer utvidelse av lukeområdet i 2024. Fokus på spredte tette bestander med KG. Den store sammenhengende åkeren ved Fus barnehage blir for stor å luke

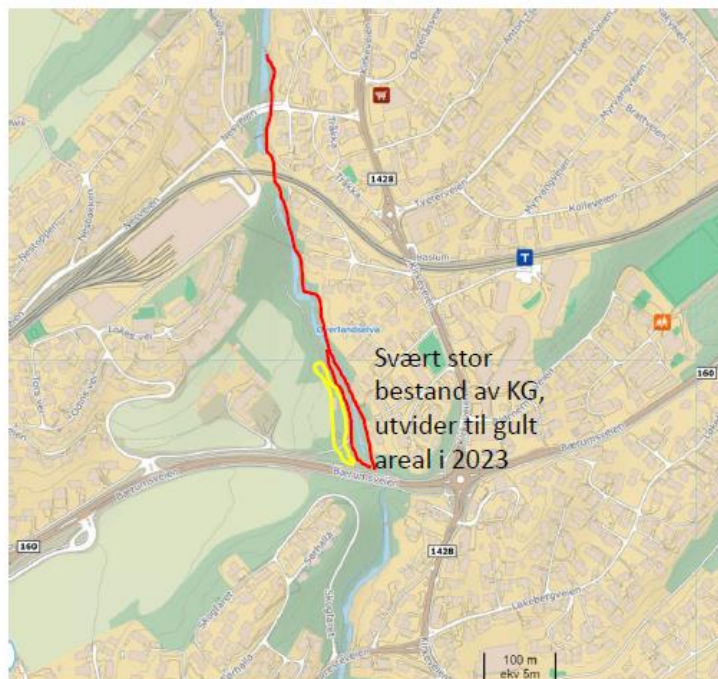


Nesveien og ned til Bærumsveien

Svært stor bestand nedenfor Avløs gård nær de gamle redskapshusene langs turveien.

Aralet mellom turvei og Øverlandselva ble luket i 2022 og 2023.

I 2024 planlegges å luke deler av området på andre siden av turveien mot redskapshusene. Stor jobb!



Elvegruppenes arbeid

Seks elvegrupper er med i Bærum Elveforum: Engervannets Venner, Jarmyras Venner, Lysakervassdragets Venner, Mølladammen Restaureringsprosjekt, Skallumdammens Venner og Øverlandsvassdragets Venner.

Mølladammen Restaureringsprosjekt

Aksjonsgruppen rundt Mølladammen har i samarbeid med Aktiv i Lommedalen fortsatt arbeidet langs Lomma mellom Mølladammen og Vertshusveien i 2023.

Vi kom nesten i mål med å lage en forbindelse langs elva mellom Vertshusveien og Mølladammen, men det vanskeligste arbeidet i bratt sideterreng gjenstår, samt en del tilpasninger i fuktig terreng lenger ned langs strekningen. Vi har flere ideer til prosjekter og tilrettelegging på trappene. Noen av disse krever litt mer omstendelig behandling og søknadsprosess før vi evt går videre, og det vil nok tidligst skje i 2024.

Rundt Mølladammen har vi hatt løpende dugnadsarbeid for å holde området fritt for drivgods og søppel, særlig i forbindelse med flommene ble det ryddet mye avfall. Flere runder med rydding av metall og glass-skrot samt brukt gresstrimmer for å holde stien åpen nok til at befolkningen tar den i bruk.

På tross av at forbindelsen hele veien gjennom ikke er komplett, har det vært økende trafikk i området og det vil nok bli vesentlig bedre når hele strekningen er etablert. Dialog med grunneier BK og Løvenskiold om videreutvikling av området og reparasjon av dammen er pågående, men ikke avsluttet/konkludert.



Bildetekst Foto: Anders Anker-Rasch

Et spennende parti fra den nylig anlagte stien langs Lomma's vestsida mellom Bærum Verk og Mølladammen skole.

Foto: Anders Anker-Rasch



Turgåer som prøver ut den nylig anlagte stien. Foto: Anders Anker-Rasch

Øverlandsvassdragets Venner (ØVV)

ØVV ser fram mot nye og spennende oppgaver i 2024!



Det har vært et relativt stille år for Øverlandsvassdragets Venner. Medlemsmassen er bitte litt opp til 105 medlemmer.

ØVV jobber som før tett med Bærum Elveforum i de aller fleste saker.

Vi har ikke har noen større dugnader, men vært med Gunnar Fimland på et par mindre prosjekter ved Gamle Øverland bro.

ØVV har deltatt på en befaring langs Øverlandselva. Vi startet fra broen der Ilabekken møter Østernbekken– og ned til P-plassen ved Haga Golf. Det er viktig å sikre elvebredden med mer kantvegetasjon. Deretter gikk vi nedover langs Østernbekken og Øverlandselva med tanke på en ny sti der ned til broa nedenfor Toppgolf. Mulig trasé var staket ut på forhånd. Problemet er at traséen krysser området der golfballer slås over nettet. Det kan bli en flott sti med sumpskogen som kulisse, historien om Hagakvenna, den gamle veien med bro opp til Haga, med mer. Stien må nok vente til golfballene slutter å dale ned.

ØVV hadde et innslag på forummøtet til Bærum Elveforum 11 mai, der temaet nettopp var Øverlandselva.

ØVV har bidratt som turguide på to vandringer langs Øverlandselva ifm Bærum Naturfestival.

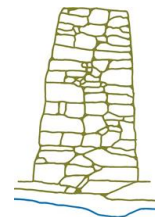
Vi har hatt et par innspill til rapporten for Nordhaug Gård som Terje Bøhler lagde i forbindelse med saken om alle golfballene som gjennom årene har blitt slått over nettet.

ØVV deltok 8.mars på et møte med de nye eierne av Øverland Gård. Her ble BEF og ØVV presentert. Det ble vist vilje fra begge sider til et godt samarbeide fremover. Et konkret prosjekt er en ny kort sti fra gamlebroen og rett opp til utfartsparkeringen ved Øverland. Kanaliseringen av elva nord for Gml. Ringeriksvei ble vist på møtet og virket ukjent for de nye eierne. Flyfoto på bl.a. 1881.no viser at dette skal ha skjedd etter 1956 men før 1982.

Lysakervassdragets Venner (LVV)

Lysakervassdragets Venner utarbeider egen, komplett årsrapport, se foreningens hjemmesider: <http://www.lvv.no/>

Her følger et utdrag, av John Tibballs (leder av LVV)



Året ved elva var preget av tre uvanlig store flomtopper som gjorde skade til turstien. Ganske mange trær knekt eller veltet av vind både om våren og om høsten. LvVs Kåre Moe var kjapt ute hver gang og ryddet.

LvV opplevde en negativ holdning til medvirkning blant kommunens politikere selv i et kommunevalgår, men hos parkforvaltning var samarbeid utmerket. LvV satte opp seks av kommunens nye informasjonsskilter.

I oktober ble LvV invitert til et møte med kommunene om en forvaltningsplan for Lysakervassdraget som en oppfølging av kommunedelplanen. LvV presenterte et gjennomarbeidet forslag til organisering av planarbeidet.

Det ble holdt to medlemsturer, en i samarbeid med Jar menighet og en i Friluftslivets uke.

På LvVs webside (lvv.no/Dagens.htm) legges ut daglige registreringer av vannføringen. Vårt medlemsblad, Fódnytt kom ut fire ganger. Facebook-siden, Lysakervassdragets venner, har over 1150 medlemmer. Særlig ved flommene i august kom det flere fine innlegg.

LvV leverte høringsinnspill til Statens vegvesens planer for en kollektivterminal på Lysaker og til Fornebubanens søknader om forsterkning av elvebredden.

Statsforvalteren forbereder en sak om vern av Lysakerelva. Arbeidet med en forvaltningsplan for en del av KDP-området foregår parallelt. LvV må kjempe for å sikre ordentlig medvirkning, dvs. at publikum og frivillige er med når strategien legges.

Et prosjekt med kartlegging og beskriving av kulturminnene langs elva er kommet langt nok til at det tas sikte på utgivelse i 2024.



*Oversvømmelse ved Granfoss
27.08.2023. Flomtoppen tilsvarte en
35-årsflom etter historiske data, men
kun en 10-årsflom med NVEs
anbefalte påslag for klimaendringen.
NVE anbefaler at reguleringsplaner
sette elvekanter ved denne 10-
årsflomgrensen.*



Dette er gjort i 2023:

- Vi har laget en matestasjon nå i høst. Vi søkte om midler og fikk penger til «Tilrettelegging for folk og dyr». Det skal bli en benk til våren.
- Vi ryddet langs vannet i mai.
- Har plukket kanadagullris i sommer - høst.
- Vi har ryddet gaten ned mot øya for bedre utsikt.

Har satt opp matestasjon




FOTO: ELLEN DRAGE

Engervannets venner har med økonomisk støtte fra Sparebankstiftelsen DNB laget en matestasjon ved Engervannets fuglekafé. Vi mater fuglene gjennom vinteren, og det er

mange forskjellige arter innom. Kafeen ligger ved turveien langs Engervannet på nedsiden av toget med inngang fra Blommenholm-siden.

Ellen Drage

Fra Budstikka 23/11-2023



Engervannet i vakkert høstskrud.

Foto: Ellen Drage

Jarmyras Venner

OPPRENSKNING AV UTLØPSBEKKEN FRA TJERNSRUD-TJERNET

Jarmyras Venner (JV) har i mange år etterlyst en plan fra kommunen for opprydding av denne utløpsbekken som er full av kvist og kvas og trevirke. Dette har gjentatte ganger blitt lovet, men hver gang utsatt med stadig nye begrunnelser. Til Bærum Natur og Friluftsråds møte med Bærum kommune 3 november 2023, reiste JV spørsmål om status i denne mangeårige saken. Svaret var nå at en opprydding bla var avhengig av grunneiernes tillatelse. Hvorvidt grunneierne har blitt kontaktet sies det ikke noe om. Nærmere om vurdering av aktuelle tiltak, sies nå å måtte avvete til man får gjennomført prosjektet med VA-separering. Dvs arbeidet med å hente overvann oppstrøms Jarmyra via den nyanlagte bekken langs Jarmyra og fram til Tjernsrud-tjernet og utløpsbekken. Antatt ferdigstillelse av VA-prosjektet er våren 2024. Å avvete effekten av det kan sikkert være hensiktsmessig, men for et par år siden ble manglende opprydding begrunnet med at stor vannføring gjorde jobben vanskelig av mangel på velegnet utstyr. Dette blir vel ikke et mindre problem framover, da VA-prosjektet antas å føre til betydelig økt vannføring i store deler av året. *«Foruten å avvete fullføringen av VA-prosjektet, så har MILO vist til at en evt opprydding (mudring!?) i utløpsbekken vil kunne kreve omfattende offentligrettslige tillatelser- både fra NVE, Statsforvalteren og Fylkeskommunen. En evt opp rydding vil også kunne medføre store inngrep i kantvegetasjonen langs bekken og det regulerte naturvernområdet. MILO må derfor vurdere fordelene med evt utbedringstiltak mot konsekvensene/ulempene».*

Det skal ikke være enkelt.....

Mvh Jan

Skallumdammens Venner (SDV)



2023 ble et litt annerledes år for Skallumdammens venner da vi fortsatt venter på resultatene for tilført vann etter arbeidene med vannledninger fra Tjernsmyrtjern ned til Skallumdammen. [Mer om dette på Bærum kommune sine sider]

Vi fikk gjennomført et godt møte med grunneiere på våren for å avklare årets aktiviteter og det var bred enighet om viktigheten av Skallumdammens venner arbeid. Noen av aktivitetene som utføres årlig er:

- Dugnad på bestemt område mellom Grunneier og SDV
- Plukking av søppel i området rundt dammen og langs sti i Skallumskogen
- Generelt arbeid opp mot Bærum Kommune og Grunneier rundt forvaltning av Skallumdammen

I tillegg til de årlige aktivitetene så ble det enighet om å utarbeide informasjonsplakater ved inngangene til Skallumskogen. Dette for å opplyse om gjeldende regler samt generell informasjon om områdets opprinnelse og historie.

I forbindelse med arbeidet fra Bærum Kommune sitt separeringsprosjekt oppstrøms Skallumdammen så har Cowi, på vegne av Bærum Kommune, gjennomført en naturkartlegging og prøvetaking av vannmassene og sedimentene i tillegg til overvannsmodeller. Her ble det igjen påpekt viktigheten av dammen mtp arts, og naturmangfold. Det ble påpekt at ved å bevisst jobbe for å opprettholde kantsonen og forhindre fragmentering og ødeleggelse av naturtypene rundt vannet, vil det fortsette å bidra til å bevare og beskytte et verdifullt naturområde for dagens og fremtidige generasjoner.

2024 blir et år hvor vi fortsetter å jobbe tett sammen med grunneier og Bærum Kommune for å bedre vannkvaliteten i dammen, samt utføre dugnader for å ivareta naturmangfoldet i tillegg til å ivareta trivsel i området rundt Skallumdammen for dens mange brukere.

For styret i SDV
Eivind Mathisen

Annet

FNF

FNF

Bærum Elveforum en medlemsorganisasjon under FNF.

Oslofjorden

Bærum Elveforum er som en av mange organisasjoner med i «Oslofjordinitiativet». Arbeidet ledes av Prosjektkoordinator Henning Røed i Oslofjorden Friluftsråd.

Det har vært et par Teams-møter.

Støtte fra SKANSKA

Vi har vært så heldige å få støtte fra SKANSKA til vårt arbeide med Vassdragsleden Isielva.

Det følgende har vært publisert i Skanskas internavis.




Skanska
670,103 followers
23h • 🌍

🌍❤️ Fjorårets klimaprisvinner donerte gave til lokalsamfunnet! ❤️🌍

🔧 På vegprosjektet E16 Bjørum-Skaret over Sollihøgda ble et bærekraftsinitiativ til en vinn-vinn-situasjon for både Skanska og lokalsamfunnet. Som en del av vår bærekraftstrategi, jobber vi blant annet med å minimere avfall, fremme gjenbruk og materialgjenvinning. Dette var også tema under Skanskas klimadager i 2022. Et høydepunktet under klimadagene i fjor var en konkurranse som oppmuntret prosjekter til å dele gode bærekraftsinitiativer. Vinneren, konstruksjonsgjengen på E16 Bjørum-Skaret, bidro til en besparelse på hele 35 000 løpemeter (!) med forskalingsstrevirke ved å gjøre forskalingsbukkene fra broene gjenbrukbare.

🌲 Som anerkjennelse for deres innsats fikk de en liten pengepremie som skulle brukes på noe i lokalsamfunnet. Vinnerne valgte å støtte Bærum Elveforum, en lokal organisasjon som jobber med å ivareta vassdrag i området. Det hele har kulminert i et samarbeid med **Omtre** for å gjenbruke trevirket fra forskalingsbukkene. De bearbeidet forskalingsstrevirke og sammen involverte man unge talenter ved UngInvest Ringerike, som lagde flotte benker av det bearbejdede trevirket. Vi heier virkelig på de flinke ungdommene på UngInvest! 🔧

Disse benkene vil snart pryde Vassdragsleden Isielva, et prosjekt som gir lokalsamfunnet muligheten til å nyte naturen og kulturhistorien langs vassdragene. For et flott initiativ! 🙌



To slike benker med flotte «sponsorskilt» som skal festes på benkene.



*Fra Skanskas arbeider med E-16 og overrekkelsen av sittebenkene til Bærum Elveforum.
Foto: Skanska AS*

Grasrotandel til Bærum Elveforum



Støtt ditt lag eller forening
Velg din grasrotmottaker her

Bærum Elveforum er registrert som «Grasrotgiver» fra 2022. Norsk Tipping har forsøkt overført ca 1000 NOK til gammel/ikke-eksisterende BEF-konto som var registrert i Frivillighetsregisteret (Brønnøysundregistrene). Dette er nå ordnet med Norsk Tipping og Frivillighetsregisteret, og disse pengene vil bli overført til vår nåværende konto.

Vi oppfordrer alle til å sette Bærum Elveforum som sin grasrotmottaker.

[Så enkelt er det å bli grasrotgiver \(link\).](#)

Støtt Bærum Elveforum
Bli Grasrotgiver du også



Norsk Tipping



Grasrotandelen

Så enkelt er det:
Logg deg deg inn på norsk-tipping.no
Velg Bærum Elveforum når du trykker:



Støtt ditt lag eller forening
Velg din grasrotmottaker her