

«Sandvika Naturpark»



Terje Bøhler
Bærum Elveforum

www.baerumelv.no

... og følg oss gjerne på våre FB-sider «Bærum Elveforum»

Innhold

- Litt om Bærum Elveforum
- Hva ønsker vi med prosjektet?
- Hva innebærer prosjektet?
- Hvordan kan det realiseres?
- Trusler mot Engervannet
- Naturverdier (naturtyper og arter)
- Organisering og videre arbeid

Elvevenner og elvegrupper

Bærum Elveforum har rundt 500 «elvevenner» (ikke-betalende medlemmer). I tillegg har vi mange elvegrupper som er sterkt knyttet til Bærum Elveforum. Disse driver frivillig arbeide av ulik karakter.

- Lysakervassdragets Venner
- Øverlandsvassdragets Venner
- Engervannets Venner
- Mølladammen Restaureringsprosjekt
- Skallumdammens Venner
- Jarmyras Venner



Klimaklok 2021

Bærum Elveforum ble tildelt Bærum kommunes klima- og miljøpris «Klimaklok 2021»



[Om Bærum Kommunes
Klima- og miljøpris 2021 \(link\)](#)



www.naturfestival.no



Se naturfestival.no for mer informasjon om turene

 Søndag 5. mai kl. 11.15–14.45
Lysakerelva i vårflo – rusletur med Lysakervassdragets Venner (fra Ørindammen)

 Tirsdag 14. mai kl. 18–21
Fuglesangtur til Dølvann
– en klassiker av en tur i kanskje Bærums flotteste kulturlandskap

 Mandag 20. mai (2. pinsedag) kl. 9–11.30
Fuglesangtur i Sandvika Bypark
– spennende fugleliv i Engervannet og langs Sandvikselva

 Tirsdag 21. mai kl. 18–20
Fuglekassetur langs Sandvikselva
– vi sjekker fuglekasser og ser/hører på fuglelivet

 Søndag 9. juni kl. 13.20–15.00
Vandring langs Lysakerelva (Jar–Lysaker) med turkartet «Opplevelser langs Lysakerelva»


 Søndag 16. juni kl. 12–14
Rusletur langs Øverlandselva med turkartet «Opplevelser langs Øverlandselva»

 Torsdag 20. juni kl. 23–24
Myrsangertur til Øverland utfartsparkering
– hør mestersangeren syng på natten



Se naturfestival.no for mer informasjon om turene

 Onsdag 14. august kl. 18.30–20.30
Gamle Øverland Bro
– spennende tur med historikk, skjøtsel, svartelistearter og mye annet

 Onsdag 21. august kl. 18–20
Vandring langs Isielva med turbrosjuren «Opplevelser langs Isielva»

 Mandag 26. august kl. 18.30–20.30
Vannplanter i og ved Tjernsruddammen – med Norsk Botanisk Forening

 Tirsdag 27. august kl. 18.30–20.30
Planteliv ved Skallumdammen (Stabekk) – med Norsk Botanisk Forening

 Søndag 1. september kl. 12–15
Rusletur langs Øverlandselva med turkartet «Opplevelser langs Øverlandselva»

 Mandag 2. september kl. 18.30–20.30
Botanisk rusletur langs Sandvikselva – med Norsk Botanisk Forening

 Søndag 8. september kl. 13.15–14.45
Vandring langs Lysakerelva fra Ørindammen til Jar med turkartet «Opplevelser langs Lysakerelva»

 Onsdag 11. september kl. 18–20
Mølladammen og omegn
– en liten reise i natur og kulturhistorie langs Lomma



baerumelv.no
post@baerumelv.no

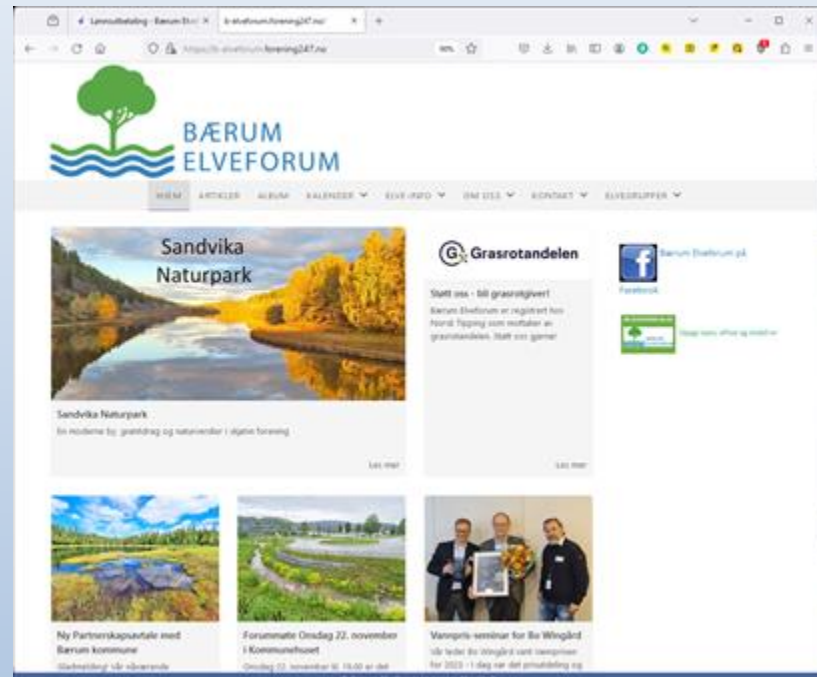


Mer om Bærum Elveforum

Følg og like' oss på vår
Facebook-side
«Bærum Elveforum»



Vår hjemmeside: www.baerumelv.no



Bli «ELVEVENN»

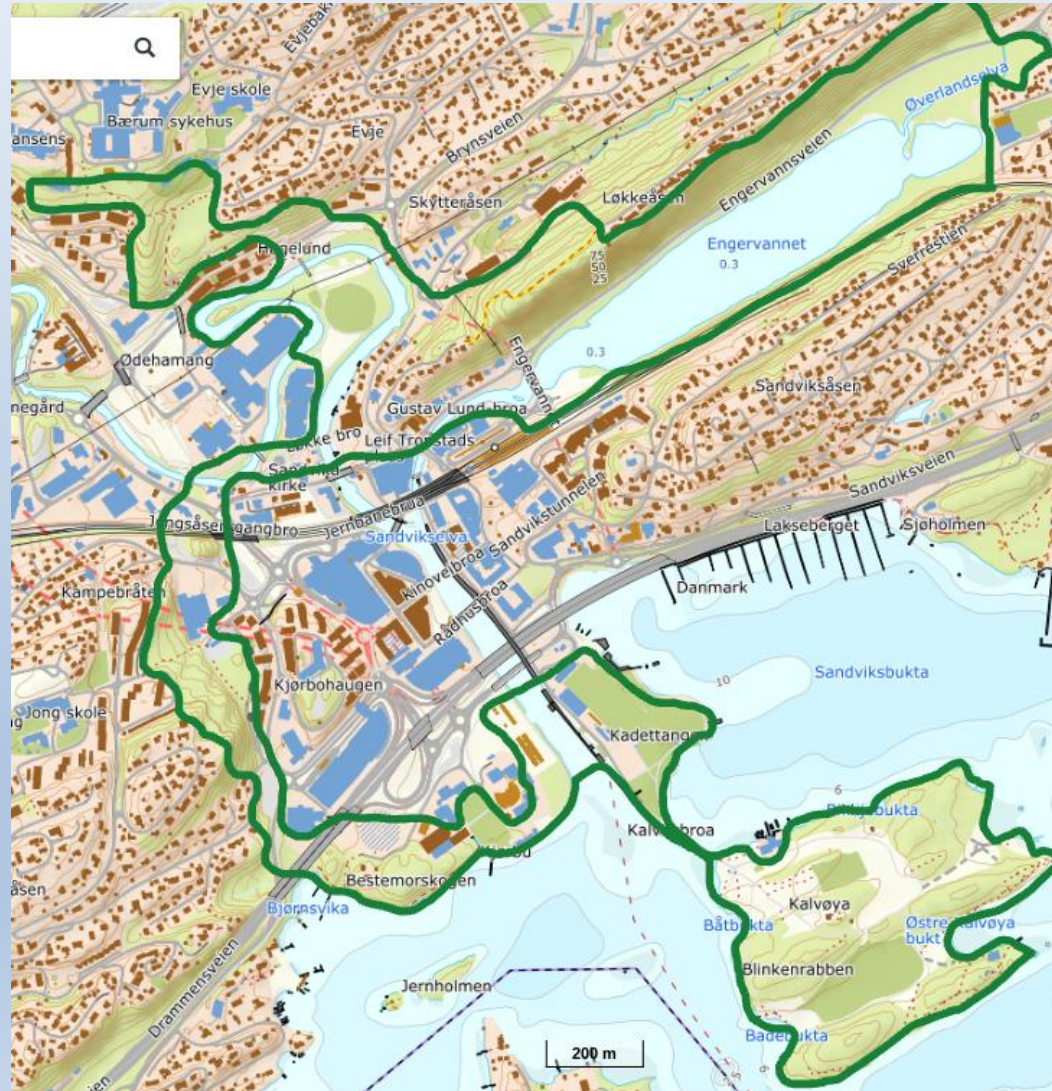
Dette er et gratis, uforpliktende medlemskap, og du vil bli informert om våre turer, forummøter og vårt årsmøte.

Send mail til terbo@online.no og merk den «Elvevenn»

Hva ønsker vi?

Det er håp om at «vi» blir en rekke ideelle foreninger og lag som sammen vil hegne om Sandvikas viktige gjenværende naturområder

For et bedre bymiljø og til glede for hele Bærum's befolkning!



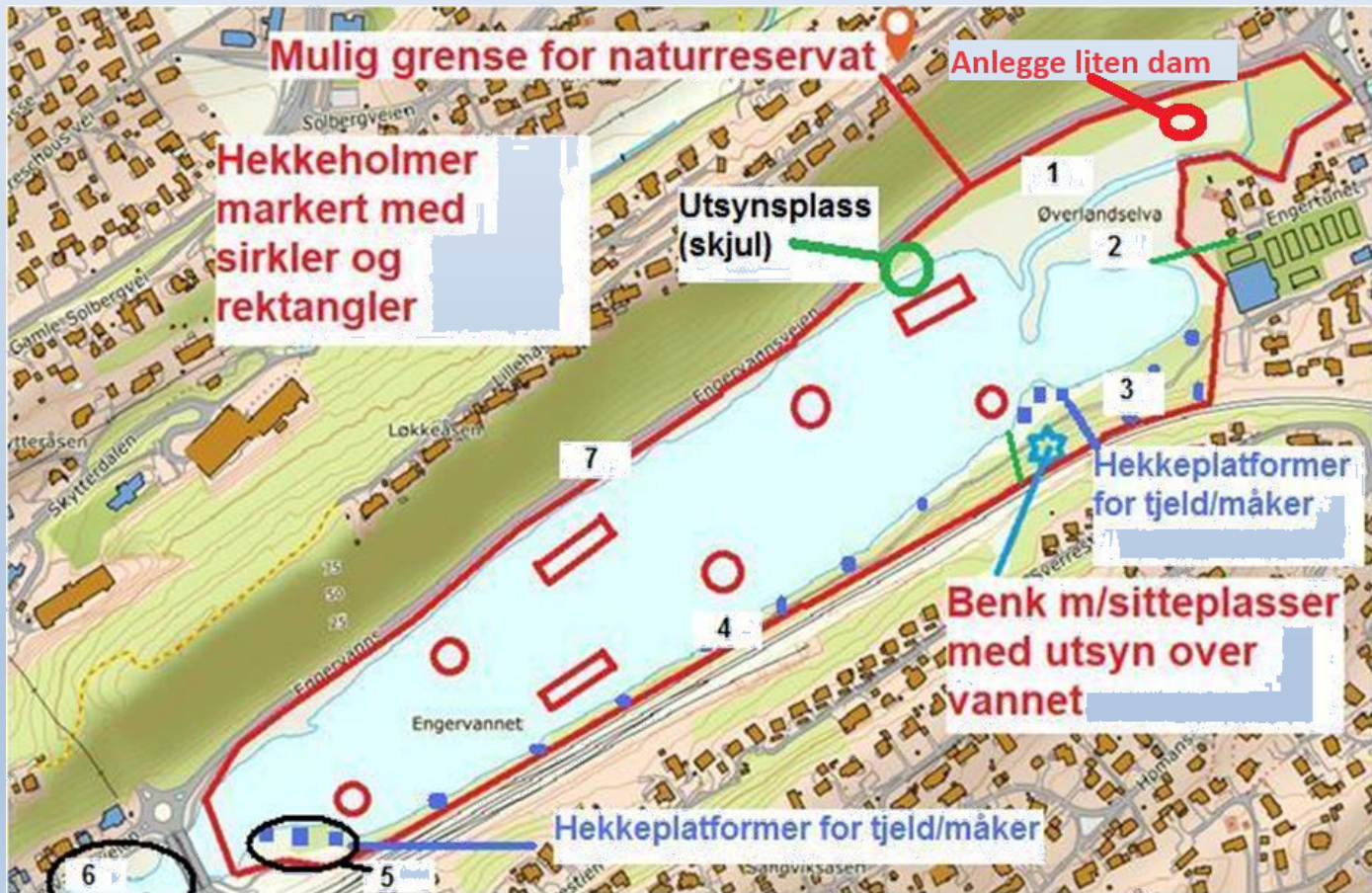
Hva ønsker vi?

- Anlegge smale stier med enkel skilting
- Noen sittebenker
- Noe enkel merking (skilt) av naturverdier
- Bevisstgjøre publikum om områdene for økt opplevelsesverdi
- Publikum vil bidra til å sikre arealene



Hva ønsker vi?

Noen tanker om Engervann



Hva ønsker vi?

- Få flere organisasjoner til å støtte opp om dette: Rotary, Lions, Sandvika Vel, sandvikaby.no, naturfaglige foreninger, Naturvernforbundet...
- Arbeide frem en felles «plattform»
- Tett kontakt med kommunen, entreprenører og grunneiere
- Påvirkning via media (trykte medier, SoMe, ...)
- Påvirkning via foredrag
- Utarbeide «salgsbrosjyre»

Konsept «Sandvika Naturpark»

- Et sammenhengende system av naturområder hører naturlig til som en av aktivitetene i et bysentrum
- Etablerer en Sandvika Naturpark bestående av Engervannet/Rønne elv, Løkkåsen, Hamangskogen, Sandvikelvas meandre med parkarealer, Kadetttangen/Kalvøya og Kjørbu/Bestemorskogen
- Tilrettelegge for soner med vegetasjon mellom områdene knyttet til gode turveier og stier
- Sandvika vil da også ha fått en attraksjon i byens sentrum

Konsept «Sandvika Naturpark»

- Mulighet for mange «rundturer» med fine naturopplevelser, og underveis finnes det kafeer og benker for en rast.



Sandvika vil da ha fått en ny attraksjon i byens sentrum

«Sandvika Naturpark»

- Kommuneplanens Samfunnsdel:

Utvikle by og sentrumsområder med god tilgang på tjenester og tilbud, gode urbane kvaliteter og nærhet til natur og rekreasjon

- Kommuneplanens Arealdel

Attraktive by- og senterområder må utvikles med høyt fokus på omgivelseskvaliteter, gang- og sykkelavstand til hverdagsfunksjoner og nærhet til natur og rekreasjon

- Visjon for Sandvika

Natur- og kulturbasert fritidstilbud koblet til bystruktur

Hvordan?

- Bærum Elveforum kan kanskje være koordinator (prosjektleder) for dette informasjonsarbeidet (forutsetter noe midler)
- Bruke juridiske, naturfaglige og folkehelseargumenter for å synliggjøre nødvendigheten av å ha en «Sandvika Naturpark» (beholde naturområdene)
- Hvordan forholder dette seg til forvaltningen for øvrig?
 - KP, Reg. planer, «Byplaner», ...
- Hva kan oppnås, og hvordan ...

Historikk – Engervann

Fra Asker og Bærums Budstikke 31.03.2017

Vil fylle igjen Engervannet og bygge 140 meter høye skyskrapere



Foto: ILLUSTRASJON: Ghilardi+Hellsten Arkitekter

Av Marit Helland

Publisert: 31.03.17 17:12

Del

Historikk - Engervann

Fra Asker og Bærums Budstikke 16.06.2010

Vil stå vannski på Engervannet



VANNSKI: Leder i Asker og Bærum vannskiklubb ønsker å stå på vannski på Engervannet i Sandvika, og hevder sporten vil være bra for miljøet der. FOTO: INNSENDT

Historikk - Engervann

Fra Asker og Bærums Budstikke 18.04.2018

La Engervannet være i fred

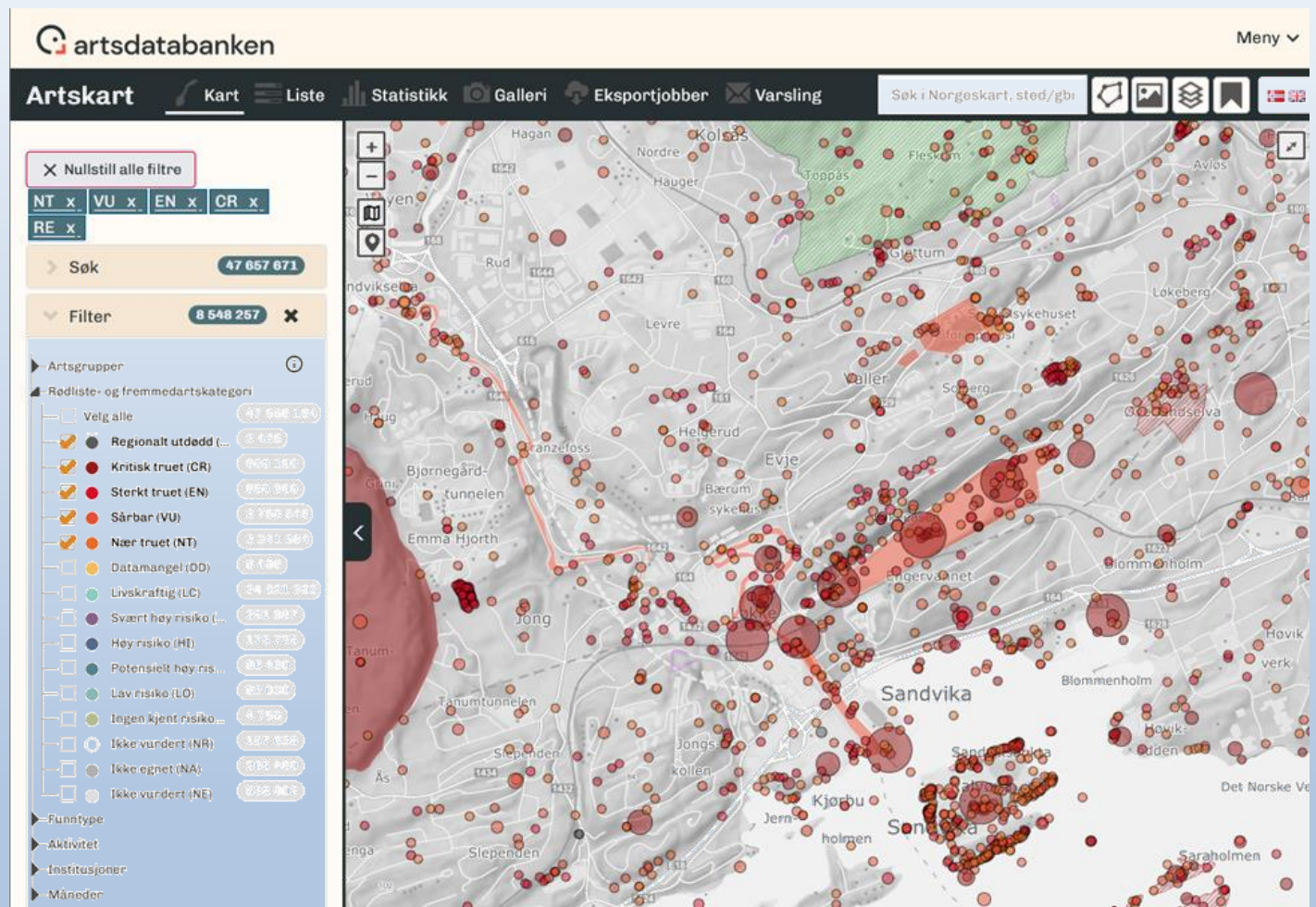


Av Arne Axelsen, Blommenholm

Publisert: 18.04.18 09:00

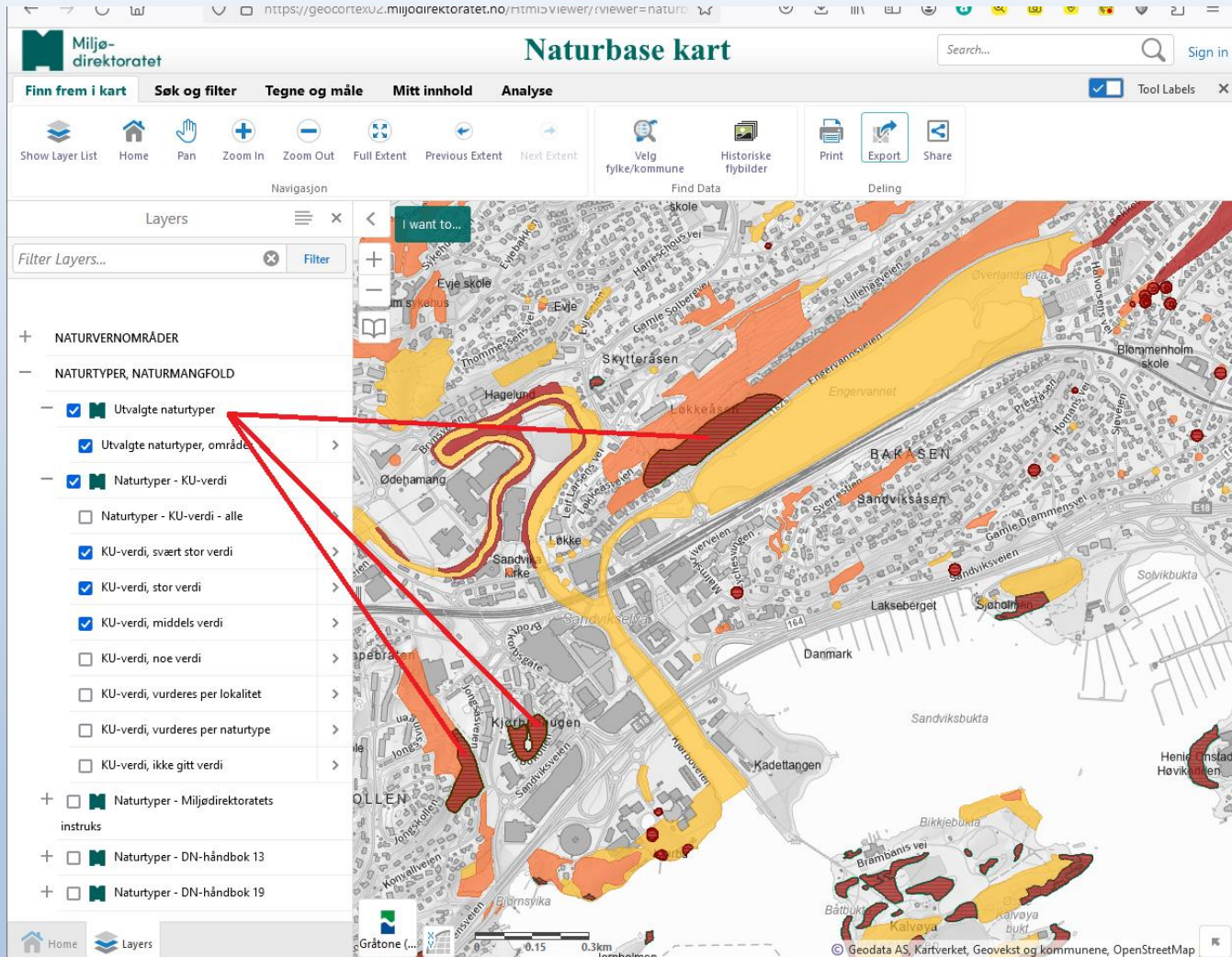
Del

«Sandvika Naturpark»



Registrerte rødlistede (sjeldne/truede) arter fra [Artskart \(link\)](#)

«Sandvika Naturpark»



The screenshot shows the 'Naturbase kart' web application interface. The top navigation bar includes 'Miljødirektoratet' and 'Naturbase kart'. Below the navigation bar are several toolbars for navigation and map interaction. The main map area displays a detailed view of Sandvika, with various nature types highlighted in orange and red. A red arrow points from the 'Utvalgte naturtyper' filter option in the left sidebar to the highlighted areas on the map.

Layers

Filter Layers... Filter

- NATURVERNOMRÅDER
- NATURTYPER, NATURMANGFOLD
 - Utvalgte naturtyper
 - Utvalgte naturtyper, område
 - Naturtyper - KU-verdi
 - Naturtyper - KU-verdi - alle
 - KU-verdi, svært stor verdi
 - KU-verdi, stor verdi
 - KU-verdi, middels verdi
 - KU-verdi, noe verdi
 - KU-verdi, vurderes per lokalitet
 - KU-verdi, vurderes per naturtype
 - KU-verdi, ikke gitt verdi
- Naturtyper - Miljødirektoratets instruks
- Naturtyper - DN-håndbok 13
- Naturtyper - DN-håndbok 19

Utvalgte naturtyper har et spesielt vern etter [Naturmangfoldlovens §52-§56 \(link\)](#)

«Sandvika Naturpark»

KU-verdi, middels verdi

2 of 2

☆ KU-verdi, middels verdi

KU-verdi naturtypelD: VKU-BN00046077
 Verdikategori: Middels verdi
 Naturtype: Rik kulturlandskapssjø
 Områdenavn: Engervann

Faktaark Produktark Geonorge

[Add to Results](#) | [View Additional Details](#)

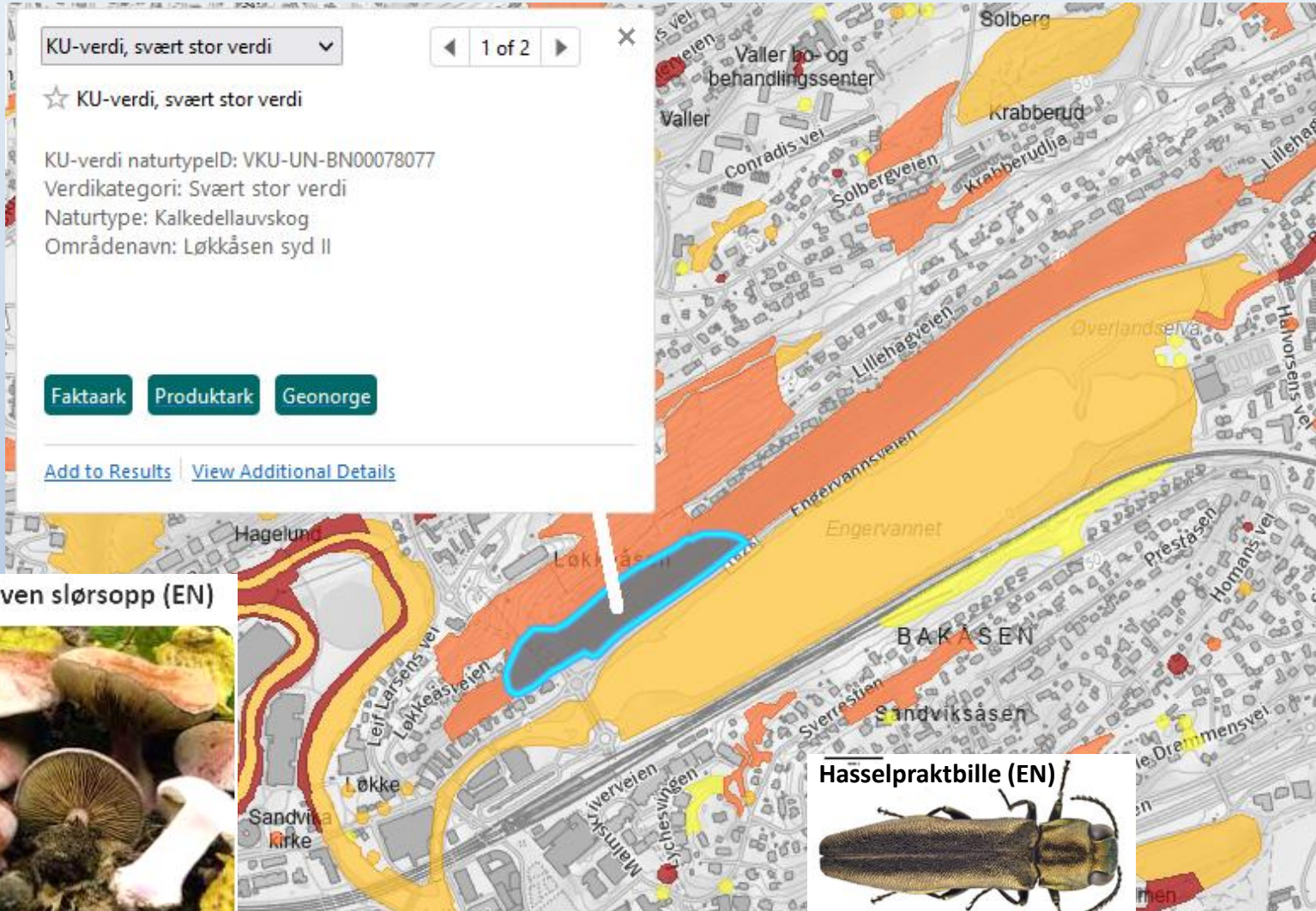


Isfugl (NA)



Isfugl er observert reproduserende i Norge, men antas å ikke være etablert med fast reproduserende populasjon

«Sandvika Naturpark»



The image shows a map of Sandvika Naturpark with a data popup window. The popup window contains the following information:

- KU-verdi, svært stor verdi
- 1 of 2
- ☆ KU-verdi, svært stor verdi
- KU-verdi naturtypeID: VKU-UN-BN00078077
- Verdikategori: Svært stor verdi
- Naturtype: Kalkedellauvskog
- Områdenavn: Løkkåsen syd II
- Faktaark
- Produktark
- Geonorge
- [Add to Results](#)
- [View Additional Details](#)

Two species images are included:

- Rødoliven slørsopp (EN)**: A photograph of several mushrooms with reddish caps and gills, growing on a forest floor.
- Hasselpraktbille (EN)**: A photograph of a long, slender, brown beetle with a yellowish-brown stripe on its back.

«Sandvika Naturpark»

KU-verdi, stor verdi

2 of 2

☆ KU-verdi, stor verdi

KU-verdi naturtypeID: VKU-BN00046091

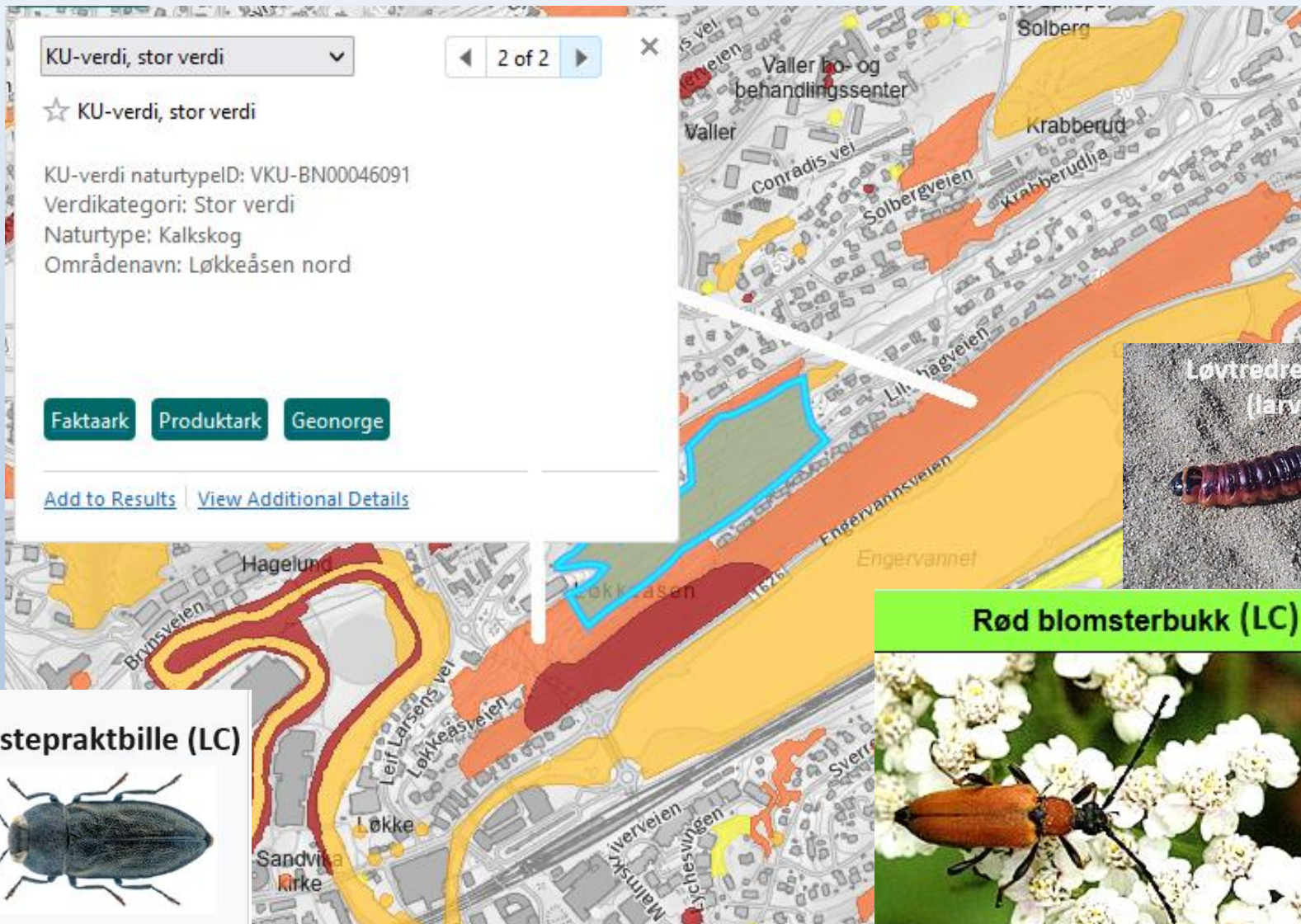
Verdikategori: Stor verdi

Naturtype: Kalkskog

Områdenavn: Løkkeåsen nord

Faktaark Produktark Geonorge

[Add to Results](#) [View Additional Details](#)




Børstpraktbille (LC)



«Sandvika Naturpark»

Naturtyper - KU-verdi - alle ▾

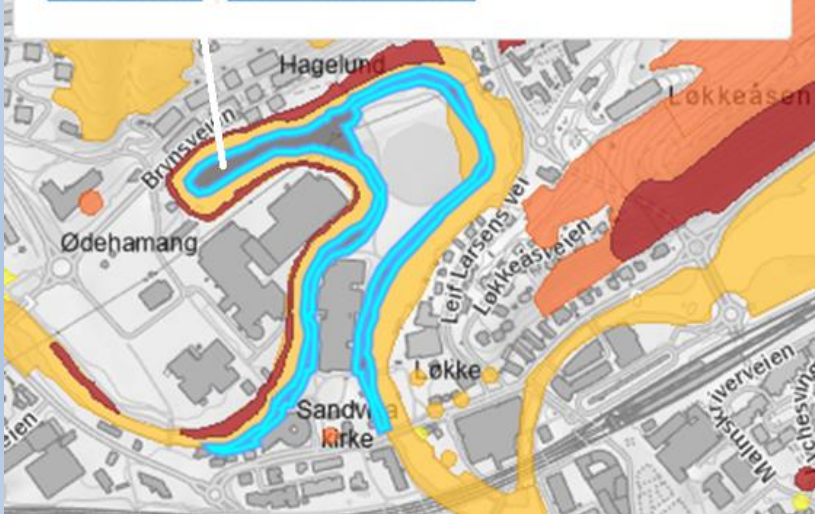

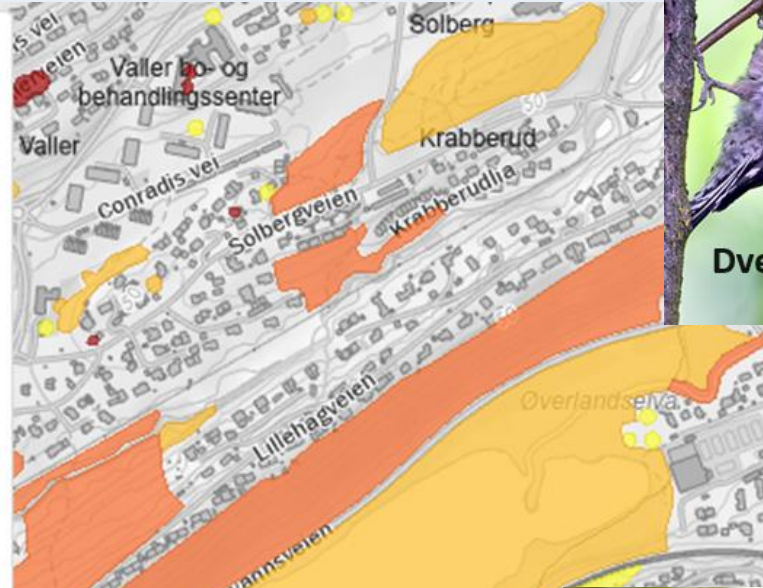
◀ 2 of 4 ▶ ✕

☆ Naturtyper - KU-verdi - alle

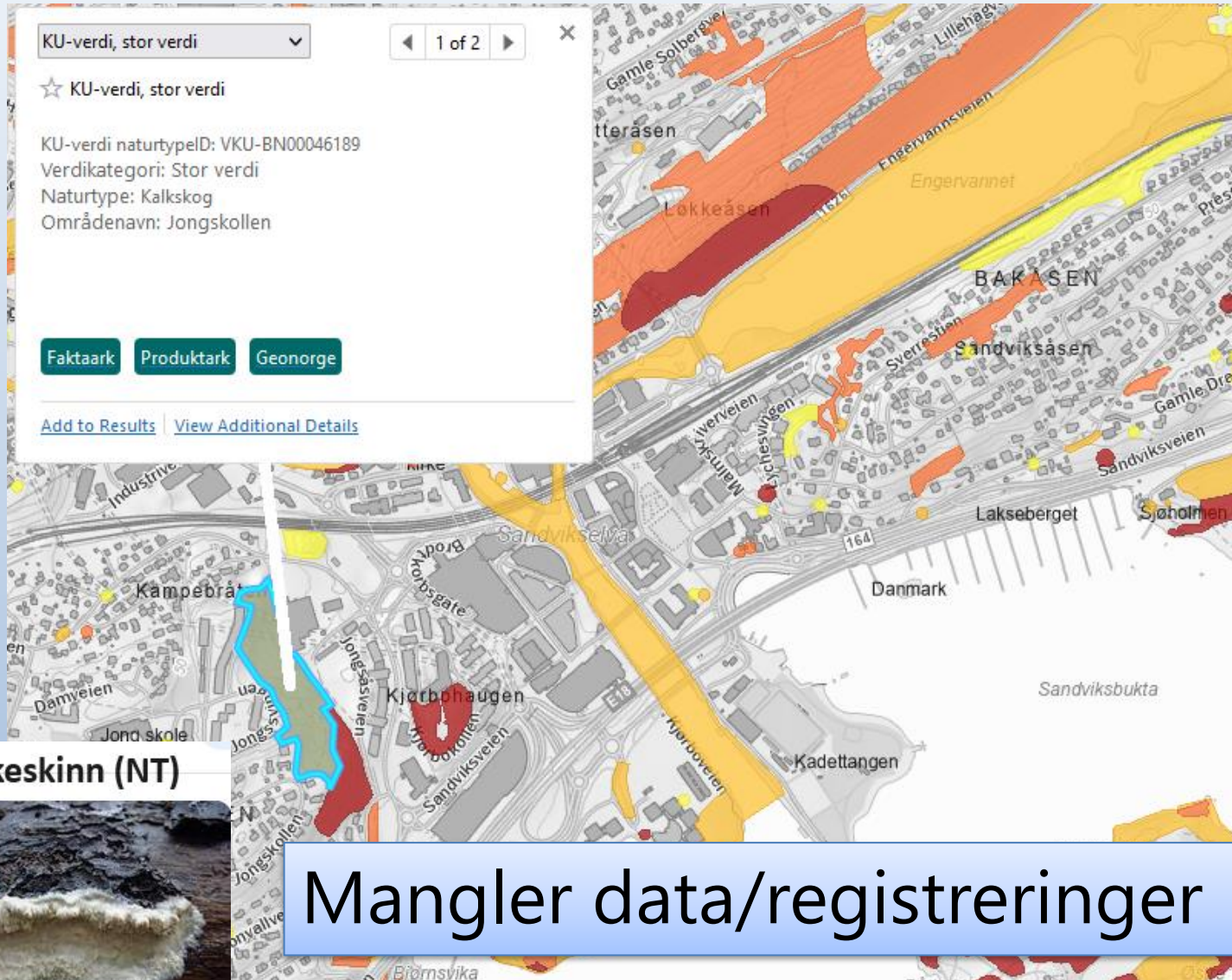
KU-verdi naturtypeID: VKU-NINFP2210110745
 Verdikategori: Svært stor verdi
 Naturtype: Frisk rik edellausvskog
 Områdenavn: Sandvikselva 1

Faktaark Produktark Geonorge

[Add to Results](#) | [View Additional Details](#)

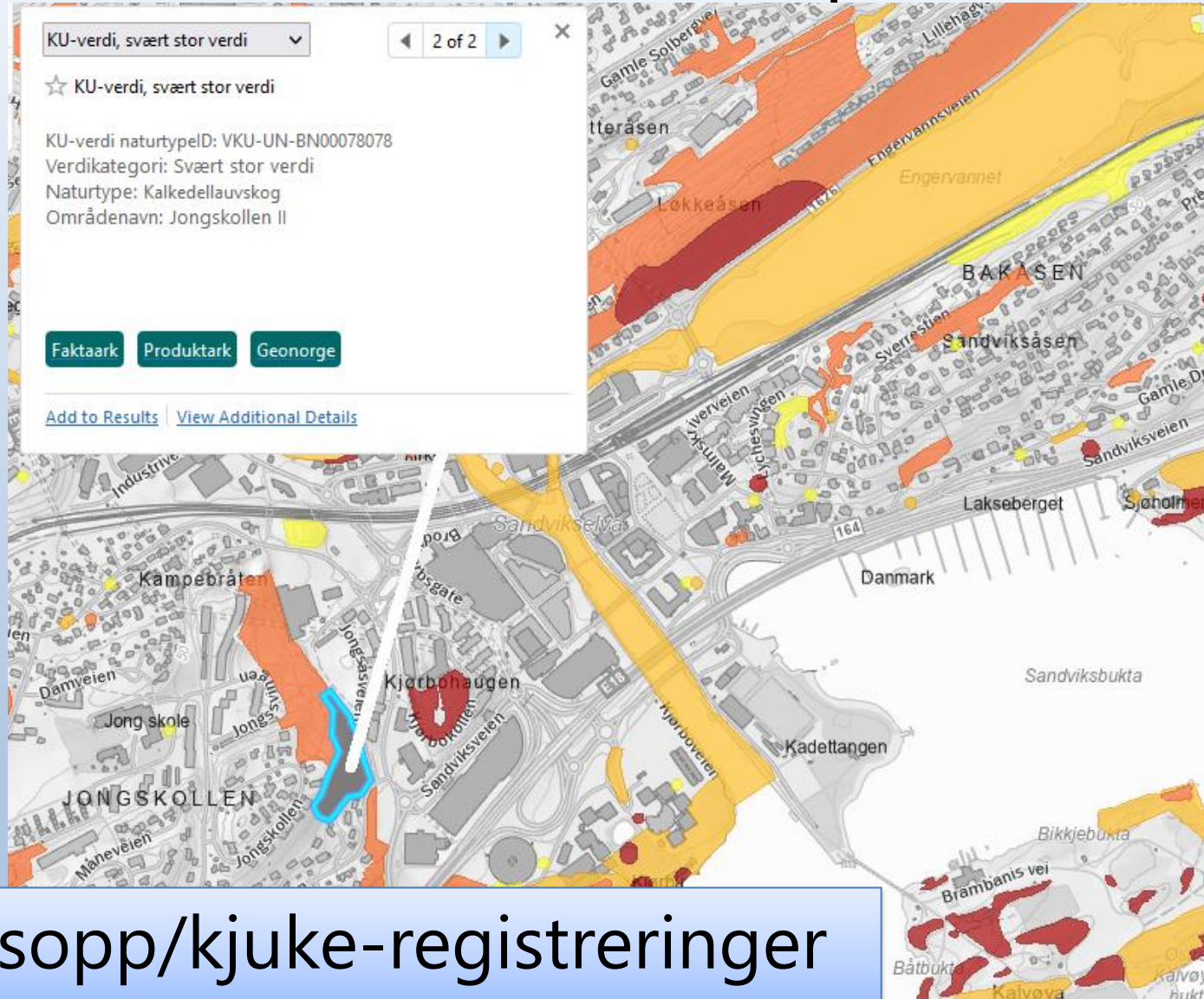


«Sandvika Naturpark»



Mangler data/registreringer

«Sandvika Naturpark»



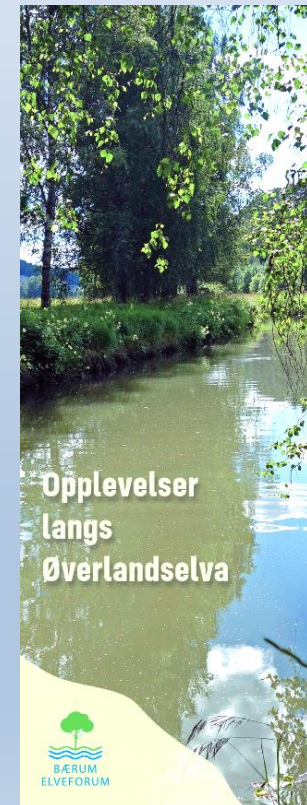
Kun sopp/kjuka-registreringer

«Sandvika Naturpark»

Videre arbeid

- Vårarbeid:
 - gå opp naturstiene (ring1, ring2, ring3...)
 - foreta naturregistreringer der slike mangler (legges inn i Artsobservasjoner)
- Utarbeide A3-skisse over "Sandvika Naturpark" med inntegnede
 - naturstier (ring1, ring2, ring3)
 - hvilebenker
 - utkiktspunkter
 - ...
- Skaffe grunneiertyllatelser (for etablering av stier)
- Utsetting av hvile-/spisebenker langs naturstiene
- Utsetting av små, enkle skilt langs naturstiene
- Koordineres/godkjennes av Bærum kommune og gr.eiere
- Alle organisasjoner og Vel som er med, får XXX eks av A3-skissen over "Sandvika Naturpark" for distribusjon
- Lage turbrosjyrer over naturstiene etter mønster fra ["Opplevelser langs Øverlandselva"](#) (link)

Finansiering og prosjektledelse av det ovennevnte





«Sandvika Naturpark» Fotografer

Sothøne – Jostein Myre

Dvergspett – Ketil Knudsen

Gulsanger – Ole Vignes

Storkonvall – Kristin Vigander

Isfugl – Ketil Knudsen

Gulveis – Terje Bøhler

Øvrige natur- og situasjonsbilder – Terje Bøhler

«Sandvika Naturpark»

Takk for oppmerksomheten

