

Bærum Elveforum – Årsberetning 2022



Våre sponsorer og støttespillere

CENTRA
Gruppen

Rotary
Bekkestua
Eiksmarka
Fornebu og Lysaker



Innholdsfortegnelse

Bærum Elveforum	3
Organisasjon og samarbeid	3
Styret	3
Frivilliges innsats	4
Elvevenner, facebook- og hjemmesider	4
Partnerskapsavtale mellom Bærum Elveforum og Bærum kommune	5
Samarbeid med Bærum kommune	6
Kontakt med politikerne	7
Bærum kommunes Klima- og Miljøpris «Klimaklok 2021»	7
Møter i regi av Bærum Elveforum	8
Foredrag	9
Uttalelser	9
Deltagelse på kurs, møter, seminarer og konferanser	10
Befaringer	10
Økonomi og regnskap	12
Regnskap.....	13
Revisors rapport.....	14
Sponsorer og prosjektbevilgninger	15
Prosjekter	15
Bærum Naturfestival 2022 - Øverlandselva	15
Opplevelser langs Lysakerelva	24
NorElv - Norsk Elveforum	24
Skjøtsel ved Gamle Øverland Bro	25
Vassdragsleden Isielva.....	27
Ryddedugnad langs Øverlandselva 2 ganger pr år (vår og høst)	27
Ryddedugnad langs Isielva og Lomma 1 gang pr år (høst).....	30
Bekjempelse av skadelige fremmede arter (legepestrot)	32
Tjernsmyrtjern	39
Bekjempelse av skadelige fremmede arter (kanadagullris).....	41
Stiryddinger.....	45
Elvegruppens arbeid	46
Mølladammen Restaureringsprosjekt.....	46
Øverlandsvassdragets Venner (ØVV)	47
Lysakervassdragets Venner	48
Engervannets Venner (EvV)	48
Jarmyras Venner	49
Skallumdammens Venner	51

Forsidebilde: Parti av Øverlandselva. Foto Terje Bøhler
Alle øvrige foto av Terje Bøhler om ikke annet er oppgitt.

Bærum Elveforum

Bærum Elveforum er et kompetanse - og kontaktforum for frivillige arbeidsgrupper for Bærums vassdrag, med oppgave å bidra til vern, rehabilitering og gjenåpning av kommunens vassdrag, primært i byggesonen. Bærum Elveforum undersøker og rapporterer om miljøforhold langs vassdragene, og tilrettelegger for natur og friluftsliv. Vi informerer om vann og vassdrag i kommunen.

Vi bidrar til bevisstgjøring av ansvar og roller mellom frivillige organisasjoner og kommunens etater, og bidra til dialog med og samhandling mellom involverte.

Vi samarbeider med kommunale etater, grunneiere, skoler og barnehager, velforeninger/borettslag, jeger- og fiskerforeninger, næringsinteresser, andre idéelle organisasjoner, privatpersoner og andre som fremmer innbyggernes interesse for å ta vare på og oppleve vassdragene.

Organisasjon og samarbeid

Styret

Styret i 2022 besto av Bo Wingård (leder), Merete Ulstein, Synnøve Hench, Per Håkon Nervold, Anders Anker-Rasch, Eirik Fjeld, Ole Kristian Udnes og Steinar Christensen.

Kjell Skovholt (leder), Kenneth Grimley og Haakon Thaulow sitter i valgkomitéen.

Kjell Nakstad er revisor.

Terje Bøhler er prosjektleder.

Vi holdt seks styremøter i 2022.

Merete Ulstein er medlem i Voll vel.

Terje Bøhler er medlem av Norsk Biologforening, Birdlife, Norsk Botanisk Forening, Norsk Entomologisk Forening, Norsk Zoologisk Forening, Naturvernforbundet og TEKNA.

Ole Kristian Udnes er medlem av Samfunnsøkonomenes Forening og styremedlem i Bærums Verk Vel.

Steinar Christensen er medlem av Norges Jeger- og fiskerforening, Birdlife og Naturvernforbundet.

Per Håkon Nervold er medlem av Skui vel, Vestre Bærum fiskeforening, Bærum jeger og fiskeforening og Den norske turistforening.

Synnøve Hench er medlem av Norske arkitekters landsforbund, Fortidsminneforeningen, Asker og Bærum historielag, huseier- og hytteeierforeninger, og diverse foreninger for kunst og kultur.

Anders Anker-Rasch er styremedlem i Lommedalens Vel og styremedlem i Norsk Organisasjon for Terrensykling, medlem av NITO og Bærum Birøkerlag.

Bo Wingård er medlem av styrene i Lysakervassdragets Venner, Oslo Elveforum, Naturvernforbundet i Bærum, medlem av TEKNA og Teknologihistorisk gruppe.

Frivilliges innsats

En idéell forening som Bærum Elveforum er helt avhengig av innsats fra frivillige. Mange bidrar med råd og dåd som fremmer vassdragsarbeid. I og utenfor nettverket vårt forteller man om vår flotte vassdragsnatur, og gir tips om forhold som ikke hører med i en levende vassdragsnatur. Vi har knyttet til oss mange frivillige som bidrar i søppel- og ryddedugnadene våre.

Tusen takk til alle sammen!

Elvevenner, facebook- og hjemmesider

Elvevenner

Vi har med oss elvevenner fra lokalmiljøet langs alle Bærums vassdrag: Bekkestubekken, Burudelva, Dælibekken, Eiksbekken, Haugsbekken, Isielva, Laugerudbekken, Lysakerelva, Nadderudbekken, Rustanelva, Sandvikselva, Ståvibekken og Østernbekken og Øverlandselva.

Vi har også deltagere fra faggrupper i Bærum kommune og andre organisasjoner: Natur- og idrettsavdelingen, Geodataseksjonen, Statens Vegvesen, Asker og Bærum Historielag, Bærum Turlag, Oslofjordens Friluftsråd, Brukerrådet for fisk, Vestre Bærum Sportsfiskeforening, Bærum Sportsfiskere, Bærum Jeger- og Fiskeforening, Skui Vel, Tanum Vel og Sandvika Vel.

Vi samarbeider nært med Oslo Elveforum, Asker Elveforum, Naturvernforbundet i Bærum, Birdlife Asker og Bærum samt Bærum Natur- og friluftsråd.

Ved utgangen av året hadde vi 418 elvevenner og kontaktpersoner, en økning på 23 fra 2021. Vi har mange som følger oss på Facebook og Instagram.

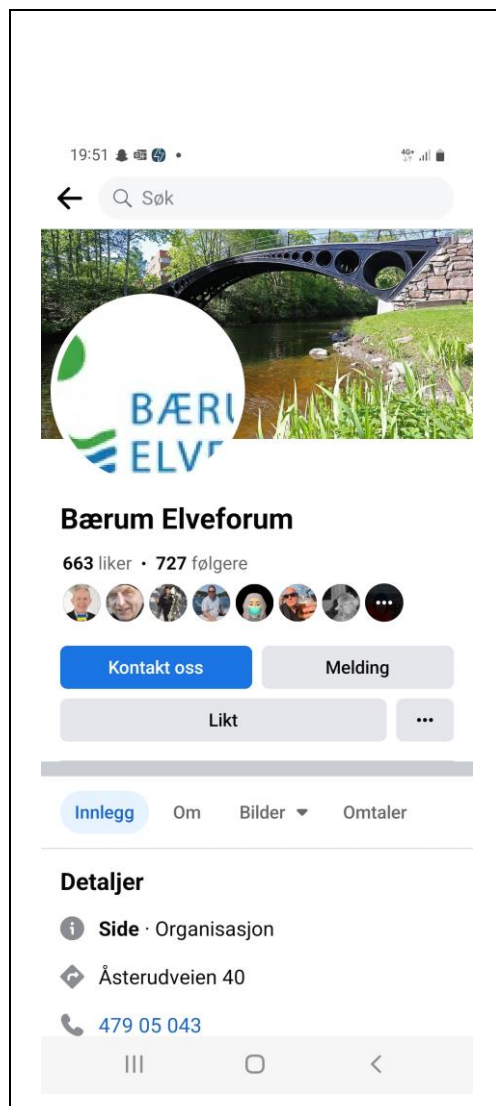
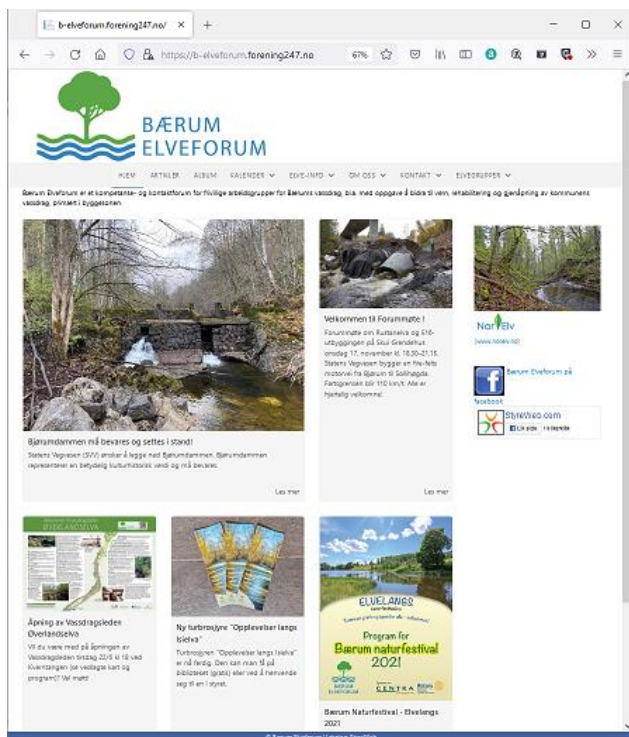
Vi følger opp henvendelser som vi får fra våre elvevenner, enten direkte eller gjennom Bærum Elveforum på Facebook eller våre hjemmesider. I 2022 dreide det seg om et ti-talls saker.

Facebook og hjemmesider

Våre facebook-sider «Bærum Elveforum» (til høyre) styres av Gunnar Fimland, og tilhengerskaren øker stadig.

Pr januar 2023 hadde vi 727 følgere og 663 likes.

Hjemmesidene www.baerumelv.no (under) oppdateres av Terje Bøhler.



Partnerskapsavtale mellom Bærum Elveforum og Bærum kommune

I 2019 bevilget Kommunestyret 2,3 MNOK over en fireårsperiode til opprydding og restaurering av vassdrag. Med dette som grunnlag inngikk vi i 2020 en fireårig partnerskapsavtale med Bærum kommune. Bærum Elveforum ble tilført kr. 0,5 MNOK i 2020 og tilføres 0,3 MNOK de tre neste årene for å utføre tiltak for å forbedre tilstanden i vassdragene i Bærum.

Partnerskapsavtalen tar for seg bekjempelse av fremmede arter, ryddedugnader og skjøtsel, skilting og stier, publikasjoner og utredninger.

Oversikt over arbeidet som er utført finnes i Budsjettrapportering for 2022 i hht Partnerskapsavtale mellom Bærum Elveforum (BEF) og Bærum kommune (BK) for opprydding og restaurering av vassdrag. Aktivitetene/prosjektene i Partnerskapsavtale er alle inkludert/beskreivet i denne årsmeldingen.

Samarbeid med Bærum kommune

Vi har et uformelt og løpende samarbeid med kommunens vannmiljø-enheter. Våre nærmeste kontaktpersoner i Bærum kommune har vært avdelingsleder Morten Gunnar Estensmo, prosjektleder Ingvild Tandberg, fagkonsulent Mona Trehjørningen, fagkonsulent Gro Angeltveit, havnesjef Trond Liu Skaug, jordbrukssjef Gudbrand Teigen, vassdragsinspektør Ole Kristian Johansen, fagkonsulentene Karsten Nordal Hauken og Morten Merkesdal i Vannmiljø og forurensning, og tjenesteleder Eilev Gunleiksrud i Natur-, vei og miljøforvaltning.

SaFoVa er samarbeidsforum for Vassdrag er et møteforum mellom Bærum Elveforum og relevante enheter i Bærum kommune. Bærum Elveforum organiserer møtene med innkalling og møtereferat. Det ble avholdt to møter i 2022.

Vi hadde disse sakene opp på møtene 20. mai:

- Tiltaksplan og miljørapporter
- Kantvegetasjon
- Forurensningsregnskapet for Øverlandselva og Isielva
- Forurensninger til vassdrag
- Åpning av lukkede bekker
- Lysakerelva
- Ulovlighetssaker
- Meld en feil

Vi hadde disse sakene opp på møtene 11. november:

- Jarmyra, Tjernsruddammen og -bekken
- Skallumdammen
- Nytt høydebasseng på Kolsås
- Tiltaksplan og miljørapporter
- Kantvegetasjon
- Forurensninger til vassdrag
- Åpning av lukkede bekker
- Ulovlighetssaker
- Meld en feil

Med SaFoVa har vi fått aktiv deltakelse fra kommunale etater. Bærum Elveforums bidrag dreier seg bla om at vi har elvevenner med uvurderlige kunnskaper om lokalmiljøene. Ikke minst kan vi hevde våre synspunkter og øve påtrykk uavhengig av politiske føringer og administrative begrensninger. På den måten kan SaFoVa være en pådriver for gjenåpning av lukkede elve- og bekkestrekninger, for at strekninger i og langs vassdragene holder en tilfredsstillende natur- og miljøstandard, at det er mulig å komme seg langs vassdragene fra fjorden til Marka, og for utvikling av Bæruns blå-grønne infrastruktur i byggesonen.

Kontakt med politikerne

Vi har presentert oss for MIK-utvalget 20 oktober, der vi spilte inn behov for kr. 500.000.- i hvert av årene 2024-2027 (ny partnerskapsavtale).

Vi har presentert oss for Planutvalget torsdag 27. oktober, der vi holdt en presentasjon av BEFs behov for midler (kr. 200.000.-) til utvalgte prosjekter i 2023.

Bærum kommunes Klima- og Miljøpris «Klimaklok 2021»

På [Bærumskonferansen den 11/10-2022 \(link\)](#) var det bl.a. offentliggjøring av Bærums Klima- og Miljøpris "Klimaklok 2021". Det var ordfører Lisbeth Hammer Krog og juryleder Dag Egil Strømme som stod for utdelingen. Dette er en pris som vi er svært stolte av, og den er til stor inspirasjon for det videre arbeidet med Bærums vannmiljø. Tilstede på arrangementet var det ca 575 påmeldte som fikk høre gode og inspirerende taler av prominente personer under fellessesjonen. Etter fellessesjonen var det tre parallellsesjoner der blant annet vi holdt et foredrag om naturrestaurering. På Bærum Kommunes web-sider [står følgende å lese \(link\)](#).

Dette setter vi svært stor pris på!

Fra juryens uttalelse:

«Prisens andre vinner, Bærum Elveforum, gjør en viktig innsats for miljø, naturglede og friluftsliv gjennom vern og rehabilitering av vassdragene i Bærum. De bidrar positivt til miljøet ved å bevare natur og biologisk mangfold, bidrar til å holde kantsoner åpne og derved reduserer avrenning til sjø, og sørger for bedre overvannshåndtering ved åpning av bekkeløp. Bærum Elveforum gjør en stor innsats for å bevare og opplyse om kulturminner knyttet til vassdragene, gjør tiltak mot forsøpling, reparerer turstier og sørger for opplysningskilt. De arrangerer også opplevelsesturer langs Bærums vassdrag. Det skaper tilgjengelige og trivelige nær- og turområder til glede for innbyggerne.»



Møter i regi av Bærum Elveforum

Årsmøte ble avholdt onsdag 2 mars i Kunnskapscenteret i Sandvika. Det var 30 fremmøtte. Etter den formelle delen ble det holdt foredrag om «Bunndyr i bekker og elver i Bærums vassdrag» av prof. John Edward Brittain, og «Teiner, hølør og slør i Sandviksvassdraget» av Terje Bøhler.

[Forummøte 5 mai 2022 – Åpning av Dælibekken - Auditoriet på Dønski vgs \(link\)](#)

Tid	Tema	Foredragsholder
1830 - 1845	Om Dælivassdraget	Bo Wingård
1845 - 1900	Bærum kommune ville engasjere seg i gjenåpningsprosjektet	Bjørn Røtnes
1900 - 1920	Slik ble Dælibekken gjenåpnet	May Bente Hiim Sindre
1920 - 1935	Pause	
1935 – 1950	Åpning av Dælibekken i et område med tett infrastruktur. Utfordringer og muligheter.	Nina Syversen
1950 – 2005	Kommunens satsing på bekkeåpning og viktigheten av rene vassdrag	Dag Egil Strømme
2005 – 2045	Befaring langs Dælibekken fra Dønski til fisketrappen	
2045	Offisiell åpning av Dælibekken nede ved fisketrappen	May Bente Hiim Sindre og Dag Egil Strømme

[Forummøte 16 november 2022 – «Vann til folket» - kunnskapscenteret i Sandvika \(link\)](#)

Forummøtet var sentrert rundt publiseringen av boka «Vann til folket – historien om vannverkene i Asker og Bærum» av Ivar Sekne.

Program

Tid	Tema	Foredragsholder
1830	Åpning	Lisbeth Hammer Krog, ordfører
1840	Vann til folket – historien om vannverkene i Asker og Bærum	Ivar Sekne, forfatteren
1930	Pause	
1950	Vannforsyningen i Bærum – godt og tilstrekkelig vann for alle	Knut Bjarne Sætre, Bærum kommune
2020	Asker og Bærum vannverk – vann fra Holsfjorden via Kattås til vannforsyning i Asker og Bærum	Hans Erik Lie, Asker og Bærum vannverk

Foredrag

Bærum Elveforum har holdt følgende foredrag i 2022 (for nedlasting):

- «[Teamsmøte om flerfunksjonelle bekk og elvekanter](#)». En presentasjon for Bærum Kommune 6. jan. 2022»
- «[Teinesteder, stryk og høler i Sandviksvassdraget](#)». Årsmøteforedrag 3. mars
- «[Opplevelser langs Lysakerelva](#)». En presentasjon for LvVs årsmøte 9. mars 2022
- «[Tilstrekkelig brede soner med naturlig vegetasjon langs Bærums elver og bekker](#)». En presentasjon for Bærum Høyre 27. mars 2022
- «[Restaurering av Tjernsmyrtjern](#)», en presentasjon for Lysaker Vels Årsmøte 30 mars 2022»
- «[Øverlandselva](#)» for Øverlandsvassdragets Venners årsmøte 6 april 2022
- «[En presentasjon av Bærum Elveforum](#)». Et åpent informasjonsmøte på invitasjon av Bekkestua Bibliotek 7. april
- «[Sandviksvassdraget i går, i dag, i morgen](#)». Seminar i Bærum kulturhus 17 aug. for arkitekt og landskapsarkitektstudenter ved AHO
- «[Naturrestaurering](#)». «mini-foredrag» om naturrestaurering holdt på Bærumskonferansen den 11 oktober
- «[Øverlandsvassdragets utfordringer](#)» holdt for Engervannets Venner 14. november
- «[Bærums vassdrag](#)», en presentasjon for Bærum Verk Rotaryklubb 17. november 2022

Uttalelser

Bærum Elveforum kommenterer løpende saker ut fra vannmiljøets beste. I 2022 sendte vi:

- Ny parkeringsstrategi på høring/offentlig ettersyn
- Merknad Planforslag og detaljregulering Vollsveien 9-11
- Leif Larsens vei 11, 13 og 15 i Bærum kommune
- Nabovarsel - Etablering av salamanderdam i Tjernsmyrtjern (Eiendom 40/12 - Prof. Kohts vei 28)
- Nabovarsel - Utvidelse av anleggsområde ved Tjernsmyrtjern (Eiendom 40/12 - Prof. Kohts vei 28)
- Utbyggingen på Ballerud: Bekkestubekken må åpnes (arkivsak id 15/142742)
- Førsteutkast, Høyres program 2023-2027. Bærum Høyre, 03.07.2022
- En presentasjon av Bærum Elveforum for Bærum Arbeiderparti 15. juni 2022
- «Naturmangfoldstrategi for Bærum kommune - 1. gangs behandling»
- Medvirkning og vannforvaltning
- Høring av revidert forskrift om regionale miljøkrav for jordbruket i Oslo og Viken
- Kommuneplanens Arealdel
- Bærum kommunes budsjett- og økonomiplan (BØP) for perioden 2024-27 – innspill fra Bærum Elveforum

Deltagelse på kurs, møter, seminarer og konferanser

- Frivillighetskonferansen i Sandvika 26 april
- Flerfunksjonelle bekke- og elvekanter (med Bærum kommune) den 13/1
- Teams-kurs for å søke om spillemidler 5/5 og 9/5 (18-21) i regi av Viken Fylkeskommune og Viken idrettskrets.
- Vårt styremedlem Eirik Fjeld var en av foredragsholderne (ikke i regi av Bærum Elveforum) ved Norsk Vannforening webinar «*Forurensede sedimenter i ferskvann og langs Norges kyst*»
- Naturvernforbundet i Bærum 50 år
- Eiksmarka og Kolsås rotaryklubber holdt Yrkesforum 27. september i Norconsults lokaler i Sandvika med tema Oslofjorden dør – hva gjør vi?

Befaringer

Bjørumdemningen

Vi var på befaring den 21/4 ved Bjørumdemningen. SVV er grunneier av området der Bjørumdammen og – demningen ligger, og ønsker å rive demningen. Forslaget støttes av Bærum kommune.. Befaringen var arrangert av NVE, som er konsesjonsmyndighet. Hensikten med befaringen var å fortelle om prosessen videre som vil avgjøre demningens skjebne.

Svært mye tyder på at demningen – et kulturhistorisk minne fra flere hundre års skogsdrift, fløtingsvirksomhet, bosetting og sagbruk i Kjaglidalen- vil bli revet.

Sammen med Skui Vel og Asker og Bærum Historielag har Bærum Elveforum har gitt uttrykk for at det finnes en bedre løsning der demningen kan bestå samtidig som man lager en passasje slik at den anadrome fisken med enkelhet kan passere.

Kjaglidalen - Isielva

Ekskursjon med utvekslingsstudenter fra Natur og Ungdom langs Isielva fra Mastekastet til Bjørumdammen 29. mai 2022.

Bærum Elveforums leder Bo Wingård var guide for åtte utvekslingsstudenter og turledere fra Natur og Ungdom i Kjaglidalen. Studentene kom fra Bangladesh, Litauen, Russland, Pakistan, Nederland og Tyskland. På bildet er det syv deltakere, bangladesheren ønsket ikke å bli tatt bilde av.

Bo møtte dem på Mastekastet i Kjaglidalen kl 1130, og fulgte dem derfra over Isielva til Kjaglienga. Derfra gikk vi veien ned til Bjørum sag. Bo fortalte dem om Knapnæring, Mastekastet og bosettingene på Kjaglienga og Nordre og Søndre Kjaglia. De fikk en orientering om finneplassene, skogsvirksomheten og trekull fra kullmilene som ble fraktet til Bærum Verk, om tømmerfløting i Isielva med påslipp av vann fra Auretjern og Niskinnvann, om jordbruk og fiske i dalen, og om bondekonene som dro til Sandvika for å selge egg i på torget i Sandvika og Kristiania. I en bortgjemt dal som Kjaglidalen var det viktig at barna kunne gå på skole og at folk kunne komme seg til kirken.

De var interessert i hva Bærum Elveforum (BEF) drev med, og fikk en kort innføring i vårt arbeid.

De smakte på granbarskudd og ramsløk. På veien møtte vi en oppsynsmann fra Statens Naturoppsyn som var på inspeksjon bl.a. til ramsløkområdene. Morten Merkesdal og medarbeidere kom kjørende forbi. De hadde satt ut yngel i Isielva, og Morten fortalte om kommunens fiskeforedlingsvirksomhet.

Underveis viste jeg dem Ålevannsbekken og fortalte om ålevandringen opp til Ålevann. Jeg fortalte dem om rødlistede sommerfugler i Kjaglidalen og på Brenna, og våre anstrengelser for å få stoppet steindeponiet der. Også BEF kunne være aksjonister, sett i lys av at noen av dem hadde vært aktive i protestene mot deponering av gruveslam i Førdefjorden.

Befaringen ble avsluttet på Bjørndemningen kl. 1445. Der fikk de en orientering om Statens Veivesens planer om å rive demningen. Ingen aksjoner, men protester. Og om Nypefoss bru som ble sprengt i april i 1945.

Takk til Harald Kolstad for godt underlagsmateriale, og for at han tok meg med til Mastekastet i fjor. Og takk til turlleder Jannicke Totland (nr. to fra venstre i bildet under) for en hyggelig tur med interesserte studenter.



Frodig elvemiljø langs Isielva.

Økonomi og regnskap

Bærum Elveforum er en interesseorganisasjon. Vår virksomhet baserer seg ikke på kontingenter fra innbetalende medlemmer, elvegrupper eller elvevenner. Vi driver Bærum Elveforum med prosjektstøtte og sponsormidler fra det offentlige og næringslivet.

Vi får ikke driftsstøtte fra Bærum kommune.

Styrets medlemmer og mange elvevenner bidrar med svært mye egeninnsats.




Demningen ved Bjørum sag. Se godt på den, for snart er den kanskje revet.

Regnskap

Konto- nummer	Kontonavn	2022 regnskap	2021 regnskap
Driftsinntekter			
3200	Fra sponsor Centra-gruppen og Bærum kommune (MIK-utvalget)	200000.00	
3220	Miljøundersøkelser Tjernsmyrtjern og 60.000 fra Partnerskapsavtale med BK	160154.00	
3440	Partnerskapsavtale og privat sponing til trykking av hefter etc	435900.00	
3900	Klima- og Miljøpris "Klimaklok 2021" og FNF-støtte til Frivillighetens år 2022	160000.00	
3960	Samlet inntektspost for 2021 årsregnskap kun		503600.00
Sum driftsinntekter		956054.00	503600.00
Driftskostnader			
5001	Lønn til ansatte	-416660.00	
5092	Feriepenger (avsetninger)	-52082.50	
5401	Arbeidsgiveravgift	-60451.56	
5405	Arbeidsgiveravgift av påløpte feriepenger (avsetninger)	-7340.36	
55xx	Kontorlederlønn 2021 (SENATUR, konsulent)		-74062.50
59xx	Yrskeskadeforsikring, obligatorisk tjenestepensjon (OTP)	-38776.00	
60xx	Kursavgift, møter (interne, eksterne)		-2716.00
65xx	Verktøy, programvarlisenser, rekvisita	-13755.20	
67xx	Utgifter til prosjekt Tjernsmyrtjern (div undersøkelser)	-23688.00	
68xx	Kontorrekvisita, trykksak, møter/kurs, turguideutgifter	-65079.80	-6131.62
69xx	Porto	-90.00	
71xx	Bilgodtgjørelse, reisekostnader	-5182.00	
74xx	Kontingent Bærum Natur og Friluftsråd (BNF)	-1.00	
75xx	Forsikringspremie	-5291.00	
77xx	Øreavrunding, bankgebyr, annen kostnad	-3708.43	-438868.00
Sum driftskostnader		-692105.85	-521778.12
Driftsresultat		263948.15	-18178.12
Finans/annet			
8140	Rentekostnad, ikke fradragsberettiget	-59.00	0
Sum finans/annet		-59.00	
Resultat		263889.15	-18178.12
2022-resultatet inkluderer avsetning til feriepenger, AGA på feriepenger, 150.000.- til TJERNSMYRTJERN-prosjekt (og 118.- feilført for AGA)			

Revisors rapport

Det er også i år Kjell Nakstad som har revidert regnskapet. Hans revisjonsrapport følger:

<p>Revisjonsrapport.</p> <p>Bærum Elveforum</p> <p>Regnskapet for 2022 er revidert og funnet i orden. Året viste et overskudd på kr 263.889,15 herav er kr.150.000 øremerkede midler til Tjernsmyrtjern. Totalt er avsatt på egenkonto kr. 295.000 til dette. Gjeld per 31.12 2022 er kr. 59.540,86 som er påløpte ikke betalte kostnader. Egenkapitalen per 31.12 2022 er kr 377.916,37 som er avstemt med kontoutskrift fra DnB.</p> <p>Kolsås 16.02 2023</p> <p> Kjell Nakstad Revisor</p>

NOTE: Den oppførte gjeld som nevnt i revisjonsrapporten over er identisk med de «øremerkede midlene» som beskrevet i regnskapet på forrige side:

Avsatte midler til feriepenger 2023	52.082,50
Avsatte midler for arbeidsgiveravgift (AGA) på feriepenger	7.340,36
AGA for november og desember 2022 ble betalt i 2023	118,00
Totalt	59.540,86

Sponsorer og prosjektbevilgninger

Vi fikk svært god økonomisk støtte fra Centra-gruppen i 2022. Dette var en avslutning på det tre-års prosjektet Centra-gruppen startet i 2019 med hovedfokus på Øverlandsvassdraget. Med dette avsluttes et langt og godt samarbeide med Centragruppen som har vært vår solide velgjører i en årrekke. Det ligger ikke noe negativt i avslutningen av dette samarbeidet, det er som de sier «... dette er et forbilledlig prosjektsamarbeid mellom frivillighet/dugnad (Frivillighetens år 2022), offentlig, byråkrati og private (POS - privat offentlig samarbeid)».

Nok en gang – tusen takk!

CENTRA
Gruppen

Prosjekter

Bærum Naturfestival 2022 - Øverlandselva

Siden Bærum kanskje er den kommunen i Norge med aller størst naturmangfold ønsker vi å vise frem noe av denne flotte naturen til publikum. Dette tror vi vil kunne bidra til at folk tar bedre vare på naturverdiene våre. Bærum Naturfestival har blitt avholdt både i 2017, 2018 og 2019. Da var det Bærum Natur- og Friluftsråd som arrangerte det. Fra 2021 er det Bærum Elveforum som er vertskap for arrangementet. I 2022 med undertittelen «Øverlandselva». Som undertittelen antyder var Bærum Naturfestival for 2022 rettet spesielt mot Øverlandselva. Noen turer i regi av naturfaglige foreninger, andre aktiviteter er guidede «opplevelsesturer» langs vassdraget.



Bærum Elveforum er også i år vertskap for Bærum Naturfestival, og i år har vi hatt et spesielt fokus på Øverlandselva. Programmet var variert og satt opp som følger:

- 18/4 - Rusletur med «Opplevelser langs Øverlandselva» (v/Martin Nickelsen)
- 10/5 - Tur for å inspisere fuglekassene langs Øverlandselva (v/Bjørn Frantzen)
- 15/5 - Fuglesangtur ved Engervannet og Kloppa naturreservat (v/Terje Bøhler)
- 27/5 - Botanisk rusletur langs vassdraget med fokus på villblomster (Kristin Vigander)
- 19/6 - Sommerfugl- og insektfangst ved gamle Øverland bro (v/Johnny R. Pedersen)
- 15/8 - Botanisk rusletur langs vassdraget med fokus på fremmede plantearter (v/ Kristin Bjartnes)
- 20/8 - Magnetfiske i Rønne Elv (skal se om vi får det til i år også)
- 11/9 - Rusletur med «Opplevelser langs Øverlandselva» (v/Martin Nickelsen)
- 18/9 - Fugletur på høsten til Engervann (v/Bjørn Olav Tveit)

Hjemmesidene til naturfestival.no ble dessverre hacket og ødelagt på ettersommeren, og måtte bygges opp «manuelt». Kort referat fra turene følger

18/4 - Rusletur med «Opplevelser langs Øverlandselva»

Vellykket start på
BEFs Naturfestival!
Kunnskapsrik
turleder Martin
Nickelsen!



10/5 - Tur for å inspisere fuglekassene langs Øverlandselva

Turleder Bjørn Franzen, leder av Birdlife Asker og Bærum Lokallag.

Et turfølge på 5 personer trosset det temmelig strie regnværet og fike en fin, hyggelig og informativ tur.



15/5 - Fuglesangtur ved Engervannet og Kloppa naturreservat

Rundt 35 fremmøtte på fuglesangturen. Vellykket tur med mange interesserte. Turleder var Terje Bøhler.



27/5 - Botanisk rusletur langs vassdraget med fokus på villblomster

Turleder var Kristin Vigander. Norsk Botanisk Forening. Forkortet turreferat:

Turen startet fra Haslum, og gikk langs elva ned mot Engervannet. Det var regnvær da vi startet, men det ble bedre vær etter hvert. 14 turgåere + en hund møtte opp, og vi hadde en hyggelig, avslappet tur langs elva. Jammen er vi heldige som har et sånt friområde i vår nærhet!

Det mest spennende på turen var selvsagt den store forekomsten med blærestarr. Jeg har aldri sett blærestarr i et så tidlig stadium før, og var usikker på om det kunne være riktig. Men har fått verifisert at det faktisk var blærestarr, som er en ansvarsart for Bærum



Dessverre måtte vi også snakke en del om fremmede, invaderende arter. Det er mange av dem som nå sprer seg langs elvestien, og det er fint at folk engasjerer seg og setter i gang opprydningsdugnader for bekjempelse av disse pøblene.



19/6 - Sommerfugl- og insektfangst ved gamle Øverland bro

Denne måtte dessverre avlyses.

15/8 - Botanisk rusletur langs vassdraget med fokus på fremmede plantearter

Referat fra turlleder Kristin Bjartnes, Norsk Botanisk Forening.

Mandag 15. august kl.17.30 Botanisk rusletur langs Engervannet og Øverlandselva, Bærum

På denne turen så vi på de hjemmehørende plantene som vokser her, men vi hadde også fokus på fremmede, invaderende planter som truer vårt biologiske mangfold. Vi ruslet langs Engervannet og Øverlandselva opp til Kloppa naturreservat.

Fra start var vi over 20 deltagere, men et styrtregn med lyn og torden møtte oss før vi kom til undergangen, så en del måtte melde pass på et tidlig stadium.



En meget interessert turdeltager



Hjorterot, NT (nær truet) rødlista



Humle

Stien mellom Engervannet og jernbanen byr på flere flotte løvtrær, som lind, ask, alm, rogn og hassel og vitner om en tidligere frodig edelløvsskog. Et enslig eksemplar av hjorterot vokste også ved gjerdet, den har status som NT (nær truet) på rødlista. Det vokser også flotte arter som humle, slyngsøtvier og fredløs ved gjerdet og kattehale, sverdlilje og dunkjevle i vannkanten.



Kattehale, sverdlilje og dunkjevle

Dessverre har fremmed karplanter som platanlønn og store mengder med kanadagullris etablert seg i området. Mongolspringfrø har etablert seg både langs Engervannet og ved inngangen til naturreservatet Kloppa.



Mongolspringfrø

Kloppa naturreservat:

§ 1. (formål) Formålet med naturreservatet er å bevare et skogområde som representerer en bestemt type natur og har særlig betydning for biologisk mangfold ved at det inneholder kalk- og lågurtfuruskog, samt kalkrik alm-lind-hasselskog, med godt potensiale for forekomst av mange truede og sjeldne arter knyttet slike skogmiljø. Området utgjør en viktig fugle- og viltbiotop. Det er en målsetting å beholde verneverdiene i best mulig tilstand, og eventuelt videreutvikle dem. Naturreservatet anses som velegnet til å øke sin verneverdi gjennom fri utvikling.

<https://www.statsforvalteren.no/contentassets/d4f5642a4f2a4940a35a36b8ce88afdc/kloppa.pdf>, 16.8.2022

Dessverre dominerer mongolspringfrø vegetasjonen på bakken ved inngangen til reservatet. Det var etter hvert noen flotte karplanter å se, som trollurt, vanlig norsk springfrø og bregner som strutseving i tillegg til den imponerende løvskogen.




Referat: Kristin Bjartnes, foto: Elin Viker Thorkildsen og Kristin Bjartnes

20/8 - Magnetfiske i Rønne Elv

Fra dagens turleder i gruppa «Magnetfiske i Norge»:

Turleder Eirik Kirste forteller at turen ga varierte funn, var jo mindre enn vi håpet på men det er jo et godt tegn på at folk i Sandvika ikke kaster så mye i vannet. Vi var 8 stk fra gruppa som stilte opp i dag.



Medlemmene i «Magnetfiske i Norge» stod strategisk plassert ved elvemøtet mellom Rønne elv og Sandvikselven og litt videre nedover langs elvepromenaden. Det var mange folk ute denne lørdagen som skulle ut å handle. Mange passerte de ivrige fiskerne og mange stoppet opp og så på «fangsten», slo av en prat, og derigjennom fikk et innblikk i hvor mye folk kaster fra seg i elva.

11/9 - Rusletur med «Opplevelser langs Øverlandselva»

Referat fra turlleder Martin Nickelsen:

Hei

Det ble ikke særlig oppmøte denne gangen. Kun de på bildet pluss meg. Men de var veldig interesserte med mange spørsmål. Han til høyre er fra Vestre Løkeberg Vel og skriver jubileumsårbok til neste års 100-årsjubileum i vellet. Han fikk mye ny informasjon han ville bearbeide. Han lager et eget avsnitt om Øverlandselva i boken sin. Han skrøt av vårt skilt- og benkeprosjekt. Damen er lærer. Jeg skal maile henne noe stoff hun ville vurdere i undervisningen. (Tror vi må se mer på eget opplegg for skolene). Hadde en rast ved Kverntangen der vi så på div gamle kart og bilder jeg hadde med. Avsluttet ved Halvorsens vei.

Jeg ble for en stund siden bedt om å delta på Bærum Turlags vandring 15.oktober fra Øverland til Sandvika, noe jeg har sagt ja til.

Hilsen Martin



18/9 - Fugletur på høsten til Engervann

Turreferat fra turlleder Bjørn Olav Tveit, Birdlife Asker og Bærum:

Birdlife Asker og Bærum arrangerte tur til Engervann i dag. Vi var ti deltakere som gikk rundt vannet i flott høstvær og hadde mange fine observasjoner av totalt 31 fuglearter. Blant fuglene var noen sene sildemåker og låvesvaler, toppdykker, toppand og siland samt en hybrid grågås X kanadagås. Noen av oss fikk også glimt av en flott rødrev oppe på Løkkeåsen.



Opplevelser langs Lysakerelva

Turbrosjyren Opplevelser langs Lysakerelva ble ferdig i november 2021. Terje Bøhler var ansvarlig prosjektleder, Solveig Emilsen var redaktør og skribent, og John Tibballs var en betydelig bidragsyter.

Turbrosjyren ble sponset av Lysakervassdragets Venner, Mustad Eiendom, Møller bil, Statkraft og Oslo Elveforum.

På grunn av smitteverntiltak blir turbrosjyren offisielt lansert på årsmøtet til Lysakervassdragets Venner 9. mars i 2022. Da legges den ut på Bærum Elveforums hjemmesider.

Turbrosjyren er utarbeidet etter mal fra [Opplevelser langs Øverlandselva \(last ned\)](#).

og

[Opplevelser langs Isielva \(last ned\)](#)

Den elektroniske versjon lastes ned her:

[Opplevelser langs Lysakerelva \(last ned\)](#)

Papirutgaver av disse er lagt ut på alle Bærums biblioteker og deles ut gratis.



NorElv - Norsk Elveforum

Vi skulle gjerne hatt midler til oppdateringer og markedsføring av NorElv. Vi har derfor ikke hatt anledning å videreutvikle nettsiden norelv.no



Eirik Fjeld

Skjøtsel ved Gamle Øverland Bro

Bruken av området er bra. Folk setter seg ned på benken, leser informasjonsskilt og tar det med ro. Brukerne er ryttere, hundeluftere, joggere, turgåere og pilegrimer.

Det ble plukket søppel ved påsketider og ellers litt småtteri resten av året. Det meste av gammelt skrot ser nå ut til å være fjernet.

Det ser ut til å være vanskelig å få spiring av blomster fra innkjøpte frø. Derimot ser det ut til at årlig slått og raking for å utarme jorda har en viss effekt på vegetasjonen og at det blir mer blomstereng-preg på området år for år. I tillegg er flytting av blomster internt på området effektiv for å spre bestander. Dette tiltaket vil fortsette i 2023. Slåtte-areale ble i 2022 utvidet til det maksimale og vil neppe bli utvidet ytterligere. Det vi ser at så og si hele arealet ble slått i år. Noe var så tungt å slå med ljà at det i år ble brukt motorisert redskap for å ned vegetasjonen. Forhåpentligvis vil denne behandlingen gjøre det lettere å slå med ljà neste år. Slåttejobben er stor nå som hele arealet tas, og det vil være aktuelt å ha slåttedugnad i 2023.

Steinhauger som skal fungere som skjulested for små dyr, insekter etc. tilføres stadig mer stein og mer egnet for formålet.

Også i år har det vært noe vindfall av hele trær helt veltet over stien slik at motorsag har vært brukt for å rydde opp.

Russekål-bestanden har vært luket i 4 år og den er trolig redusert, men anvendt metode er lite effektiv. Russekål ble puttet i sekker og levert til forbrenning på Isi. Kanadagullris har vært luket i 5 år og er nær utryddet fra området! Dette er så effektivt at pilotprosjektet med luking av kanadagullris langs hele Øverlandsvassdraget ble initiert. Valurt er en kraftig fremmedart som sprer seg voldsomt og det er uklart hvordan denne best skal bekjempes.

Stien gjennom området har vært forsøkt tilført grus enkelte steder. Det hjelper der det gruses men det monner ikke så mye utfra hva som er behovet. Utkjøring av større mengder grus i stien på dugnad kan bli aktuelt i 2023.

Den gamle steinbrua begynner å bli veldig mosegrodd og nesten usynlig. Så litt forsiktig rensing kan være fint å få gjort. Bærum kommune og Fortidsminneforeningen er kontaktet og bekrefter at det er OK med litt rensing. Fortidsminneforeningen ønsker å stille med mannskap på dugnad. Det kan være et mål å få brua ferdig "pynta" til 17 mai neste år for å ha en deadline å jobbe mot. Kanskje får vi også ordnet stien innen da.

Området rundt Øverland bro er blitt en trivelig lokal naturperle.

Dugnadsplan for 2023:

- 1) Dugnad: Rens av steinbro og utkjøring av grus i stien før 17 mai
- 2) Slåttedugnad i august/september



På ridetur over gamle Øverland bro. Foto: Gunnar Fimland



Etter en slått for å forhindre total gjengroing. Foto: Gunnar Fimland

Vassdragsleden Isielva

Det har vært arbeidet med følgende i prosjektet i 2022:

- Stietablering
- Flere befaringer i felt for å finne ut hva som er best plassering (skilt, benker)
- Undersøkelse av grunnforhold (for skiltdokumenter)
- Undersøkelse av grunneierforhold
- Utarbeide «stedsspesifikke tekster» der skiltene skal stå
- Kartlegge eiendomsforhold
- Få grunneiertillatelse

Arbeid som gjenstår er:

- Mer koordinasjon med Bærum kommune (som grunneier)
- Utarbeide skiltdesign (til ferdig PDF)
- Innkjøp av skilt og benker
- Utsetting av skilt og benker

Arbeidet fortsetter i 2023, men vi er avhengig av eksterne midler for å få fullfinansiert utarbeidelse og produksjon av skiltene bl.a.

Ryddedugnad langs Øverlandselva 2 ganger pr år (vår og høst)



Vi har jobbet med å koordinere ryddearbeidet med Rotary-klubbene fra Eiksmarka og Bekkestua Rotary klubb. Rotary-klubben Fornebu/Lysaker ønsket ikke lenger å være med i denne avtalen da de mente dette var for langt unna deres geografiske nedslagsfelt samt at de hadde andre oppgaver i nærområdet som de måtte prioritere. Dette til vår fulle forståelse og vi takket Fornebu/Lysaker Rotary klubb for deres viktige bidrag til Bærum Elveforum (både økonomiske og utført arbeid). De to Rotary-klubbene Eiksmarka og Bekkestua har i 2022 foretatt ryddingene i øvre og midtre deler av Øverlandsvassdraget. Bærum Elveforum har instruert klubbene om hvor og hvordan det skal ryddes ved å lage detaljerte ryddekart og ditto ryddeinstruksjoner. Eiksmarka Rotary Klubb ryddet fra Grini Næringspark til broa ved Gamle Ringeriksvei (Øverland). Herfra overtok Bekkestua Rotary Klubb ansvaret og ryddet ned til Bærumsveien. Fra Bærumsveien og ut til Engervannet ryddet enkeltpersoner organisert av Bærum Elveforum. Hele strekket ble plukket både vår og høst. Et utvalg rapport følger.



Bekkestua Rotary organiserte ungdommer fra Hosletoppen skole til innsats.

Høstrydding av Eiksmarka Rotary

Vi plukket søppel langs Østernbekken fra Griniveien via broen der ERK har satt opp benk, videre på østsiden langs skogen ned til dammen ca 300 m ovenfor Haga golf, og tilbake igjen på vestsiden, opp til Ankerveien og tilbake til parkeringsplassen.

Det ble to kvart fulle sekker med søppel. Bilde vedlagt. Det ble ganske grøtete, bildet ble tatt uten blitz, det hadde blitt svært mørkt.

Jeg går den siste strekningen på torsdag.



Vårrydding langs nedre del

Dette området var det Rotary-klubben Fornebu-Lysaker som hadde tatt ansvaret for å rydde tidligere. Fornebu-Lysaker Rotary Club informerte oss om at de ikke ønsker å videreføre dette engasjementet da de heller vil engasjere seg i aktiviteter som er litt nærmere Fornebu.

Området var pent og ryddig med lite skrot. Kun litt overflatesøppel funnet, samt noe jernskrot (rester av gjerder etc.) og en hel sykkel, som jeg ikke klarte å få opp alene. Denne ligger i elva ca 200 meter(?) nedenfor Kloppa.

Det var også noe industriplast som lå delvis ut i bekken nedenfor Presteveien. Dette tilhører eiendommen, og skal kanskje gjenbrukes (tok ikke dette med).

Ryddingen foregikk over tre dager (5 «persondager»).



Høstrydding langs nedre del

Vi har tre personer som gikk siste strekket fra Kloppa og ut til Engervannet i dag.

Det var ganske mye vann i elva så vi kunne kun stedvis gå ned i selve elva.

Vi fant en sykkel som lå i elva. Vi forsøkt å få den med oss, men den satt fast under en stor trestokk som vi ikke klarte å løfte.

Vi får gjøre et forsøk senere når det ikke er så stor vannføring (da vi må stå i elva).

Ellers var det svært lite søppel langs elvekantene.



Ryddedugnad langs Isielva og Lomma 1 gang pr år (høst)

Vi har engasjert Asker og Bærum unge Venstre til å organisere arbeidet med "Rydding i og langs Isielva og Lommas nedre del fra Glitredammen til elvemøtet" med flere av de politiske ungdomspartiene i Asker og Bærum. Det var representanter fra unge H, Rød Ungdom og Unge Venstre. Lederen i Unge Venstre, Tobias Waage Bremnes, ledet årets ryddeaksjon.

Noen rydderapporter følger.

ISI øvre del

Hei, Terje!

Jeg (Tobias) ryddet ISI-1 for Unge Venstre sammen med familie. Vi ryddet langs elvestrekket, men også litt lenger opp mot autovernet og mot skogen. Det ble funnet en del søppel, deriblant tepper og plastikk. Vi fant ingen større gjenstander ved ryddingen. Legger ved bilder av at jeg rydder, elven og posene med søppel.

Liberal hilsen,
Tobias Waage Bremnes
Lokallagsleder
Asker og Bærum Unge Venstre



ISI midtre del

Jeg, Alida Ravndal og Brage Skarstein ryddet område ISI (1) Onsdag 19.10 denne uken. Vi plukket en del søppel, i venstre pose er det metall, glass og noe piggråd, i mens høyre pose er det kun plast.

Det er et lengre område langs skogholtet på første del av ISI (1) hvor det er strukket ut en del piggråd som vi ikke hadde mulighet til å ta med oss, i tillegg er det en del bildekk og ledninger som er godt integrert i jorda på motsatt side av elva som vi ikke helt visste hva vi skulle gjøre med.

Bildekkene er like bak Skui busstopp, piggråden går på motsatt side av bredden nærmest veien der hvor bildekkene ligger.


Ledningene ligger i en skrent mellom der det er skiltet til Skui og Skui bussholder plass, cirka midt mellom

(Bærum Elveforums kommentar: Mye av dette ligger delvis ned i bakken og er ikke mulig å få opp uten maskinelt utstyr)



ISI nedre del

Jeg og Julie Megaard ryddet område ISI-3. Det var ikke så veldig mye søppel, men litt var det. Mye plast, spesielt helt nede ved elva. Vi fylte ca en halv søppelsekk til sammen. Vi satte søppelet bak Rema 1000 ved søppeldunkene som er ved ned kjørselen til Rema 1000 kundeparkering i garasjen.



LOMMA øvre del

Hei!

Simen og jeg har nå ryddet av beste evne langs Lomma 1. Enkelte steder var det enten for bratt ned til elven eller for tette kratt til at vi kom helt ned til elvekanten, men vi har klart å ta 99% av det vi så. Det var noe mindre søppel enn forventet, men det har fremdeles forbedringspotensiale. Jeg var dog overrasket over mengden restavfall og stort avfall i forhold til mengden plast. Jeg hadde forventet mer plast.

Se vedlegg for bilde og plassering av de store objektene vi fant, samt bilder av oss som ryddet.

Mvh Elsie Snipsøyr Enger



LOMMA nedre del

Hei

I dag ryddet Felicia Fransson og jeg langs Lomma elven.

Vi fant mye plast, litt papp, munnbind og papir. Det var ikke veldig mye søppel langs elven, men heller mer langs turstien.

Vedlegger bildene.

Mvh Martin Bredesen



Bekjempelse av skadelige fremmede arter (legepestrot)

Partnerskapsavtalen sier:

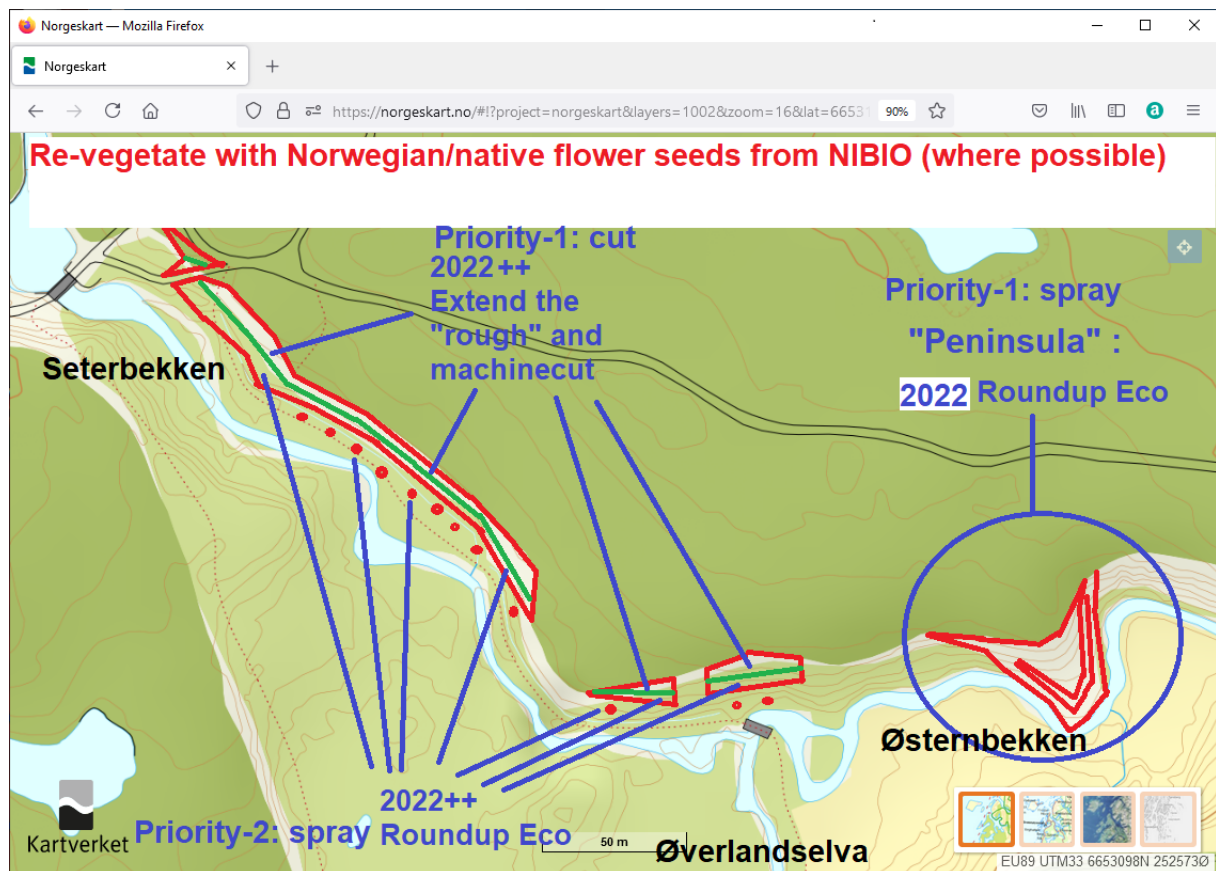
"Planlegge arbeidet med å fjerne legepestrot langs nedre del av Sæterbekken og Østernbekken i samarbeid med kommunen og Haga Golf. Utføre bekjempelse av legepestrot i samarbeid med Haga golf. Slutføre kartlegging av fremmede arter langs vassdrag forøvrig og registrere i artsobservasjoner.no".

Følgende er gjort i 2022:

- Tett planlegging og oppfølging av Haga golf
- Sprøytet med glyfosat (Roundup Eco), hele «halvøya» («Peninsula, se kartet»)
- Regelmessig maskinkutting av større arealer
- Detaljert søknad til Mattilsynet om sprøytetillatelse (nærmere enn 3 meter fra elv)

Tidlig i våres la vi årets bekjempelsesplan:


- Hele halvøya skulle sprøytes
- Et stort område skulle regelmessig (en gang i uka) maskinkuttes med Haga golf sine maskiner
- Forekomstene ned mot Sæterbekken skulle sprøytes



Sprøytingen

Tidlig i våres planla vi tid for sprøyting. Tidspunktet ble basert på våre gode erfaringer fra 2020 sammenholdt med vekstkurver som vi har utarbeidet, samt regelmessig oppfølging/inspeksjon av områdene i felt. Haga golf er samarbeidsvillige, men ikke så «medgjørilige» som vi ønsker at de skal være. Dog er vi helt avhengig av at de har anledning til å sprøyte bestemte arealer i det tidsvindu vi ønsker. Det har vist seg at det ikke er lett å få dette til. Bærum kommune hadde heller ikke kapasitet til å ta denne sprøytejobben (sprøytepersonell er da ute i felt på øyene i fjorden og andre steder). I år fikk Haga golf kun anledning til å sprøyte «halvøya i øst» og ikke arealene ned mot Sæterbekken. Sprøytingen ble utført den 21 juni (gunstig tidspunkt), men dessverre ble ikke resultatet som vi hadde håpet. Greenkeeper (som sprøytet) hadde selv ingen god forklaring på hvorfor resultatet av sprøytingen ikke ble vellykket.

Som det fremgår i bildet over bekjempelsesplanen på forrige side, var det aller viktigst å få bort plantene som befinner seg på «halvøya i øst». Dette fordi legepestrotplantene her vokser helt ned til elva i et leirsubstrat. Elva graver i denne leirgrunnen og rotstengler vil rives av og drive med strømmen nedover med fare for å kolonisere nye elvebredder nedstrøms. Det er der den nasjonalt viktige «sumpskogen» er.




Legepestrotplanete henger ut over elva. Elva graver og rotdeler blir med elva nedover.

Det ble foretatt sprøyting 21. juni. Rett før det, den 15/6 så legepestrotforekomsten på «halvøya i øst» ut som følger:



Dette arealet (over) så helt uberørt ut etter sprøytingen i 2022



Stedvis har sprøytingen i 2022 hatt effekt.

Etter sprøytingen 21. juni



Den 29. juli var ca 10% av plantene synlig skadet (brune) av behandlingen med glyfosat



Den 8. august var ca 10% av plantene synlig skadet (brune) av behandlingen med glyfosat



Den 9. september var plantene ikke nevneverdig redusert.



Den 9. september henger fortsatt plantene ut over elva og utgjør en spredningsfare

Maskinkutt

Haga golf har en kraftig kuttemaskin. Denne ble brukt til å kutte de golfbanenære arealene regelmessig. Formålet med kuttingen er å desimere bestanden så det ikke er så livskraftig. Dette virket bra.



Første kutting utført 10 mai.



Området 2 juni



Området pr 4. juli



Området pr 9. september

Tjernsmyrtjern

Arbeidet med å få restaurert Tjernsmyrtjern (få tilbake vannspeilet) har vært mer komplisert enn antatt. I all enkelhet går prosjektet ut på å fjerne organisk masse som gror på vannoverflaten, samt å hugge noe av vegetasjonen for å åpne området mer, få det tilbake til det flotte tjernet det var for ikke så mange år siden. Disse flyfoto beskriver situasjonen:



Flyfoto fra 1984 (1881.no/kart) viser tjernet med et stort vannspeil.



Flyfoto fra 2004 (1881.no/kart) viser at tjernet er grodd igjen.

Det har vært mange aktører inne i arbeidet.

- Naturrestaurering AS (utarbeidet rapport som legger en del føringer på opprinnelig gjennomføringsplan)
- Morten Bergan (initiativtaker, utarbeidet forprosjektrapport)
- Bo Wingård (Bærum Elveforum)
- Terje Bøhler (Bærum Elveforum, prosjektleder)
- Bærum kommune (flere instanser)
- Statsforvalteren (div uttalelser)
- NVE (div uttalelser)
- Geovita (til stor hjelp om prosess-spørsmål)
- Lysaker Vel
- Statens Veivesen

Bærum Elveforum har både fått en del omsøkte midler, samt lovnad om slike (utbetales etter gjennomføring). Ingen av midlene er/skal benyttes før vi sikrer gjennomføring (ferdigstillelse) til en kost vi har midler til å betale. I tillegg til disse pengene har Bærum Kommune stilt noen midler til disposisjon.

Sponsor	Se mail	På konto	Ikke ennå på konto	PÅ konto Kr
Norsk Ornitologisk Forening		09.04.2021		5000
Sparebankstiftelsen	03.05.2021 fra Sparebankstiftelsen (tilsagn: 250.000.-)		250000	0
Naturvernforbundet I Bærum	04.05.2021 fra Kari Balke Øiseth <kari.oiseth@gmail.com>	05.05.2021		40000
Bess Jahres Stiftelse	16.06.2021 fra Bess Jahres Stiftelse (post@bullstank.com)	22.06.2021		50000
Konsul Haldor Viriks Legat	15.06.2021 fra Knut Erling Huus-Hansen <erlinghh@me.com>	30.06.2021		50000
Viken Fylkeskommune	08.12.2021 fra Viken FK via noreply@altinn.no		150000	150000
TOTALT			400000	295000
Utgifter				
Det er ikke foretatt noe uttak fra denne kontoen. Vi må ha tilstrekkelig med midler og/eller garantier før prosjektet iverksettes.				

Bærum Elveforums midler til disposisjon

På sommeren 2022 stoppet prosjektet grunnet et krav om at våre arbeider ville kreve ekstern kontroll etter prosjekteringskontroll- og utførelseskontrollklasse «PKK3/UKK3». Det var særlig arbeider nær prof. Kohts vei som utløste disse kravene. Slik ekstern kontroll ville koste i størrelsesorden 500.000.- ble vi fortalt, og slike eksterne krav ville heller ikke nødvendigvis gi oss de svarene vi ønsket. Prosjektet i sin opprinnelige for ble lagt på is.

Vi har imidlertid øynet nytt håp for prosjektet, ved å «designe det litt om» og ser muligheter for å realisere det, dog med følgende modifikasjoner:

- Vi kjører ikke inn i området med gravemaskin, men en adskillig lettere «amfibie-maskin» som er lagd for formålet (se bilde under)
- Ankomsten er ikke via Prof. Kohts vei, men fra Philip Pedersens vei («Fornebusiden»)
- Kommunen besørger selv hugging (noe de har gitt uttrykk for).

Løsningen er til diskusjon med Bærum kommune, og vi har fortsatt håp for prosjektet.



En «amfibie-maskin» skreddersydd for formålet. Foto fra Amfibie Service AS hjemmesider.

Bekjempelse av skadelige fremmede arter (kanadagullris)

«Bekjempelse av kanadagullris langs Øverlandsvassdraget i Bærum – et pilotprosjekt»

Området rundt Øverland gamle bro har vært luket i 3-4 år og der er kanadagullris (KG) bestandene redusert til små og under kontroll. Det er fortsatt behov for oppfølging og luking i dumpa mote steinbrua og på oversiden av Gamle Ringeriksvei, men det dreier seg om enkeltplanter og ikke store bestander. Dette viser at kanadagullris luking fungerer som bekjempelsesmetode.

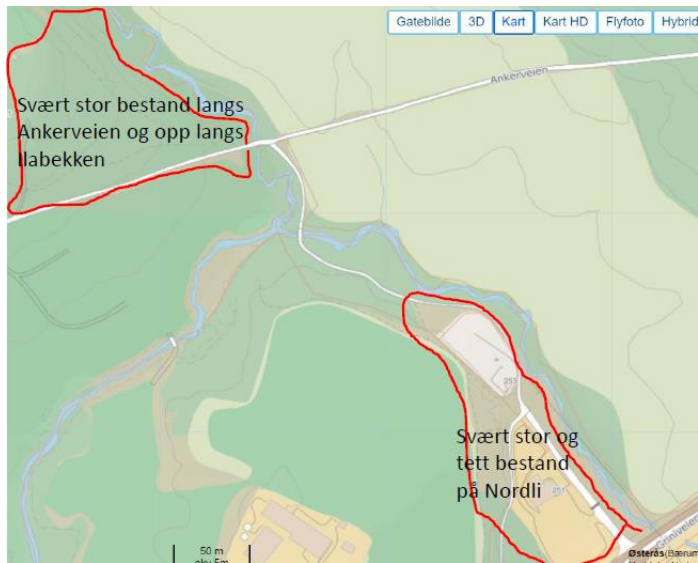
Engervannets venner påtok seg lukejobben rundt Engervann, mens elever fra Eikeli vgs bidro med luking rundt Nordli P-plass og turveien langs Griniveien.

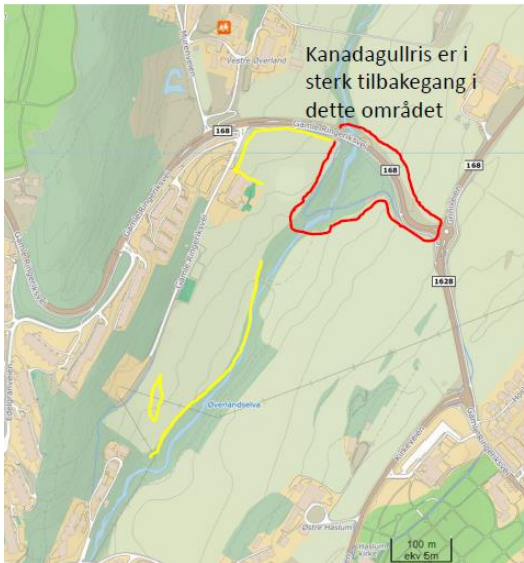
I 2022 startet pilotprosjektet med luking av kanadagullris langs hele Øverlandselva. Bortsett fra jordet ved Fus barnehage (Øverland) som er ren åker med kanadagullris så er de tyngste områdene med særlig tette/store bestander ryddet i år. Disse er Østernbekken oppstrøms for Griniveien, Nordli P-plass, Ilabekken ved Ankerveien, Øverland gamle bro, turveien nedenfor Avløs gård, og rundt Engervann.

Det forventes betydelig nedgang i KG i disse områdene og at lukejobben blir noe mindre i 2023. Planene for 2023 er å følge opp områdene som ble luket i 2022. Dette har første prioritet for å få ned bestandene videre. Deretter gå over de delene av vassdraget som ikke ble sjekket i år. Eksempler:

1. Østernbekken fra Ankerveien og opp forbi Ila fengsel.
2. Ilabekken opp til Lund
3. Seterbekken opp til Muren
4. De delene av Øverlandselva som ikke ble sjekket i 2022.
5. Tilgrensende områder som Ankerveien, Murenveien, vei mot Madserud, turvei langs Griniveien er betydelige spredningskilder til vassdraget og bør lukes

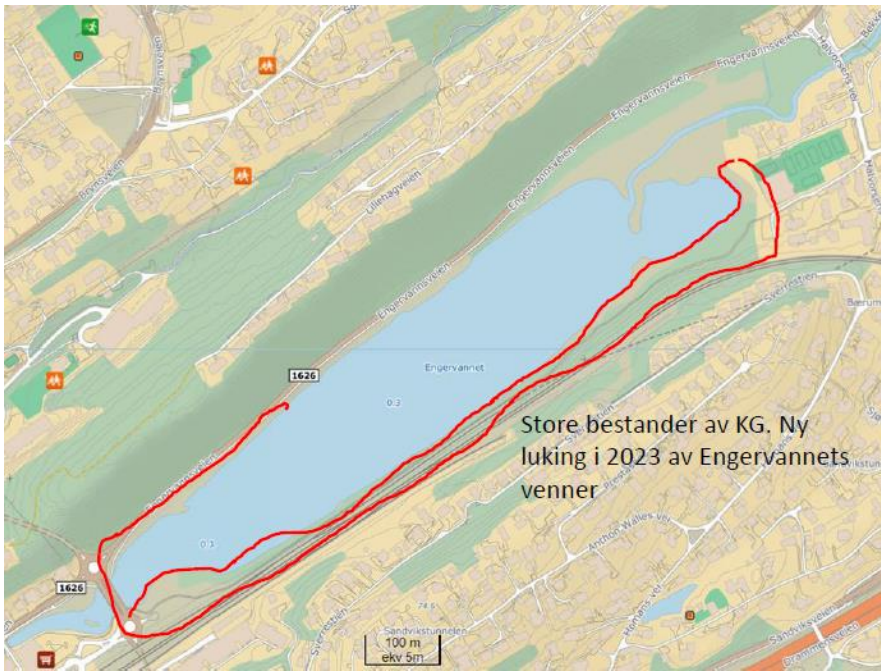






Gule streker indikerer utvidelse av lukeområdet i 2023





Stiryddinger

Over 40 elever fra Eikeli vgs fjernet kanadagullris langs Østernbekken.

Eiksmarka Rotaryklubb ryddet sti langs Østernbekken fra parkeringsplassen på Nordli til broen, like før samløpet med Ilabekken.

Martin Nickelsen, Jostein Holtlund og Bo har hatt en ryddedugnad 9. mai

Per Håkon har anskaffet BEF en batteridrevet motorsag, og da fikk vi inspirasjon og verktøy til å sette i gang. Stien vi grovryddet går langs Øverlandselva østre side og videre nesten til elvemøtet med Sæterbekken, langs Østernbekken forbi kvernstedet til Haga (rett nedenfor parkeringsplassen til Haga Golf) og opp til veien til Søndre Hag.

Vi fjernet trær som hadde falt over sti-traséen. Det er mange golfballer i bakken, og man må være oppmerksom på at det kan komme baller fra driving-rangen til Toppgolf.

Elvegruppenes arbeid

Seks elvegrupper er med i Bærum Elveforum: Engervannets Venner, Jarmyras Venner, Lysakervassdragets Venner, Mølladammen Restaureringsprosjekt, Skallumdammens Venner og Øverlandsvassdragets Venner.

Mølladammen Restaureringsprosjekt

Av praktisk arbeid:

Vi har organisert dugnad for å lage forbindelsen mellom Mølladammen og BV i samarbeid med Aktiv i Lommedalen. Det har blitt arrangert løpende dugnader gjennom sesongen med 2-4 ukers mellomrom. Vi har også drevet en del vedlikehold på de strekningene vi har ryddet og gjort klar, da det er mye tørrgran i området. Det har blitt bygget 2 større trappekonstruksjoner av store steinheller, og vi har stablet stein og ellers flyttet på masser for å lage en gangbane i terrenget. En klopp er oppført i impregnert treverk.

Anders Anker-Rasch

Foto: Anders Anker-Rasch



Idyllisk langs Lomma. Foto: Anders Anker-Rasch

Øverlandsvassdragets Venner (ØVV)

ØVV ser fram mot nye og spennende oppgaver i 2023!



Saken med alle golfballene nedenfor drive rangen ved Toppgolf har stått litt stille i 2022. Derfor ble dette tatt opp igjen av Bærum Elveforum og ØVV. På tampen av året ble det av BEF laget en omfattende 33-siders oppsummeringsrapport som ble sendt til kommunen med det håp at det ble fortgang i saken. Rapporten inneholder all korrespondanse mellom Toppgolf og kommunen samt bilder og kart. ØVV synes det er synd at kommunen ikke tar mer initiativ i saken i det de tidligere har påberopt seg forurensningsloven her.

Som en del av Bærum Naturfestival var Martin Nickelsen fra ØVV guide på to vandringer langs Øverlandselva. Videre var han invitert til å bistå på Bærum Turlags vandring litt senere på høsten. Bærum Naturfestival kommer også i 2023 og det planlegges tilsvarende vandringer.

Vår kjære gamle Øverlandsbro og området rundt ble også i 2022 skjøttet på en utmerket måte av vårt medlem Gunnar Fimland. Gunnar har greid å bli kvitt en av de store plagene, kanadagullrisen. Han har en egen patent på dette, som skal brukes i dugnader flere steder langs elva etter hvert. Han har også nesten utryddet andre svartelistede arter og fått fram skikkelig blomstereng flere steder rundt benken og kulturminneskiltet vi satte opp i 2021. En opprusting er planlagt til våren/sommeren. Gunnar lager en årlig rapport som er tilgjengelig for alle.

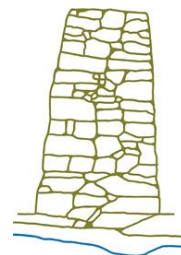
Styret bivånte kommunens årlige el-fangst og strykning av ørret i høst. Rogna går til Hamang klekkeri ved Sandvika og smolt settes etterhvert ut oppover i Øverlandselva.

Årsmøtet i ØVV ble arrangert 6. april med hele 27 deltagere. Det sittende styret ble gjenvalgt. Terje Bøhler holdt et foredrag om livet i elva og Gunnar Fimland fortalte om gamle Øverland bro.

Martin Nickelsen

Lysakervassdragets Venner

Lysakervassdragets Venner utarbeider egen årsrapport, se foreningens hjemmesider: <http://www.lvv.no/>



Engervannets Venner (EvV)



Dette er gjort i 2022

1. Det ble plukket kanadagullris langs turstien og i enden av stien mot Sandvika.
2. Vasking av skilt langs stien. Tagging
3. Generalforsamling 10. nov.
4. Fire styremøter er avholdt



Jarmyras Venner

Jarmyras Venner har ikke årsmøte før et stykke ut i juni og «årsskifte» først pr 1 juli, så det er noe tidlig for vår årsberetning. Under følger et kortfattede innspill om Jarmyra til en bok som Jar Vel har under arbeid om sitt område.

Med vennlig hilsen
Jan Fredrik Andersen-Gott

LITT OM JARMYRA

Slår du opp på Jarmyra på eks Google, så kommer det opp: «Jarmyra, idrettsplass i Bærum «. Dette er for så vidt riktig da Jarmyra inneholder en kunstgressbane og et åttetalls gressbaner i ulike størrelser. Her driver Øvrevoll Hosle Idrettslag et imponerende trenings-og fotballarbeid blant barn og ungdom. Men Jarmyra er så mye mer enn fotball. Området betegnes ofte som Jarmyra med Tjernsrudtjernet og strekker seg fra Jar stasjon i nord-øst til Ringstadbekk stasjon i sør-vest. Det er en strekning på over en kilometer og med en bredde på over hundrede meter. Dette er en naturperle som veksler fra gressbevokst myr til skog, sump og tjern. Et slikt areal til idrett, naturopplevelse og rekreasjon i et ellers tettbebygget område, er ganske unikt med sitt vell av ulike og til dels sjeldne planter og et særdeles rikt fugleliv.

For et par generasjoner siden var det meste av området sumpete og lite anvendelig med flere åpne bekker som rant ned i myra. At det var flere bekker var naturlig nok da det ligger høydedrag rundt hele Jarmyra, bortsett fra mot Ringstadbekk, dvs mot sør-vest. Ved dagens Jarmyrveien nr 4 var det eks et oppkomme hvor husmødrene kom for å skylle vasketøyet sitt. Ingen av disse bekkene er synlige i dag da de er lagt i grøfter og rør. Den synligste av bekkene kom fra Øvrevoll-området og rant ned i Jarmyra fra et tidvis lite fossefall overfor der fotgjengerovergangen over Bærumsveien i dag ligger på høyde med kunstgressbanen. Bekken som gikk i bukter og buer fram til Tjernsrudtjernet, ble i sin tid lagt inn i kloakken. Ved snøsmelting eller mye regn har dette ført til fulle kloakkrør og gjentatte oversvømmelse i kjellere. De siste årene har det pågått et omfattende arbeid langs Jarmyra med oppgradering av kloakk-ledningene. Samtidig skal flere bekker i løpet av 2023 ledes ut i en ny-gravd bekk som i stor grad følger det gamle bekkeløpet fram til Tjernsrudtjernet. Gravingen av dette nyanlagte bekkeløpet har ikke vært uten kontroverser da bekken ble gravd 2-meter dyp og med en bredde på 6-7 meter på toppen. Med et grunnvannsspeil på 0,5 til 1,5 meters dyp vil bekken fungere som en dreneringsgrøft og tappe myra for vann. Noe som igjen vil medføre setninger og setningsskader i hele området. Bunnen i bekken er derfor hevet ved påfylling av masse og matter med ulike vannplanter. Hvordan dette vil fungere når vannet slippes på, gjenstår å se.

Dette var litt om dagens situasjon for Jarmyra, Men hva med dens fortid? Den er spennende nok og går vi så langt som omtrent 460 millioner år tilbake, så var Jarmyra-området en bukt i et tropisk hav fullt av liv, noe det er rikelig med fossiler som viser. Når ble det så en myr? Da

må vi et langt sprang fram i tid og til slutten av siste istid, dvs for ca 7000 år siden. Men først, hva er en myr, en torvmyr? Det er et område med ganske stillestående og høy grunnvannstand hvor det vokser planter som er glad i vann, eks torvmose, og som når den dør tar lang tid på å råtne i det surstoff fattige vannet. Tilveksten på toppen går derfor raskere enn nedbrytningen av dødt plantemateriale og sakte men sikkert dannes det tykke lag med død og råtnende mose, dvs torv. I Jarmyra er det sterkt varierende dybde ned til leirgrunn og til fast fjell, fra noen få meter til over 20 meter. Tykkelsen på torvlaget varierer derfor også mye. I tidligere tider ble det tatt ut og tørket tov fra Jarmyra til bruk som strø i fjøs og stall på gårdene omkring. Under krigen ble det bla dyrket rabarbra for salg til butikker og private på den nord-østre delen av myra.

På 1950-tallet ble Jarmyra drenert og det ble kjørt på jord og sand og sådd gress for å kunne bruke området til fotball og andre idrettsformål. Det ble også anlagt turstier rundt myra og disse har stadig blitt oppgradert og er svært flittig brukt. Et resultat av drenering og såing av gress, har vært at torvmosen som bygget opp myra gjennom mange tusen av år har dødd ut. Det er derfor ikke lengere noen tilvekst til myra, mens omsetningen/forråtnelsen nede i myra går sin gang, ja faktisk forøkes da dreneringen slipper til surstoff nedover i torvlaget. Dette vil også frigjøre store mengder klimagasser. Pr i dag synker myra med ca 1 centimeter i året, men med en god del variasjon fra sted til sted. Dette lar seg ikke stanse så lenge det som bygget myra, torvmosen er borte. De setningsproblemene en har erfart hittil vil derfor fortsette og trolig forsterkes.

Sett i ettertid kan det slås fast at mange velmente og isolert sett vellykkede tiltak på Jarmyra, har blitt gjennomført utelukkende på brukernes premisser, ikke på myras premisser eller kunnskap om hva en myr er og tåler. Det har gjentatte ganger blitt lagt planer om store byggeprosjekter på Jarmyra som skole og boligkompleks. Som en motvekt mot dette ble det 27 februar 1996 stiftet en forening med navnet Jarmyras Venner med formål «å arbeide aktivt for å ivareta medlemmenes felles interesse i å bevare Jarmyr-området, inklusive Tjernsrudtjernet, som natur og friareal» Dette arbeidet har vært vellykket så langt, bla takket være et godt samarbeide med kommunen.

Jan Andersen Gott

Skallumdammens Venner

Styret jobbet videre med grunnlaget for dannelsen av foreningen, dvs rehabilitering av dammen og forvaltning, dette i hht til anbefalinger fra Naturrestaurering AS sin rapport om Skallumdammen fra 2019.



- Styret til SDV ble på årsmøtet i oktober styrket med en person til og vi er nå 4 personer.
- En ny strategiplan opp i mot grunneier og Kommunen er tenkt ferdig til årsmøtet i 2023.
- SDV var representert med Lars Arnø i SaFoVa-møtet med Bærum Kommune 11.11.2022
- Bærum kommune har nylig engasjert firmaet Cowi for et forprosjekt om Skallumdammen med vekt på damsikkerhet, kartlegging av tilførsel etc. Dette mener vi er positivt og samarbeid med Cowi er opprettet.
- I mai hadde vi fellesdugnad rundt Skallumdammen med hjelp av små og store.
- SDV rydder som alltid turstiene hele året.



Fra dugnadsarbeid i Skallumdammen. Fotograf ukjent.

For styret i SDV
Eivind Mathisen