

Parti fra Hakedal

Historisk kalender 1995 for Dittedal og Hakadal



Gunhildstua

Gunhildstua på forsiden ligger ca. 1 km. nord for Staven i Hakadal, ved delebekken mellom Myrer og Kirkeby. Gunhildstua er et av de eldste handelssteder og skysstasjon i bygda. Gunhildstua fikk i 1838 skjenkerett på 600 pottes brennevin (nesten like mange liter). Som handelssted ble det drevet fram til 1971.

Gunhildstua var opprinnelig en husmannsplass, som hørte til Øvre Kirkeby, ryddet så tidlig som i 1689. Plassen har navn etter ei kone som bodde her i årene omkring 1710.

Bildet er tatt fra sør og i bakgrunnen mot øst ser vi Søndre Kirkeby og Romeriksåsen.


Bildet er utlånt av Nittedal fotoklubb

Bjertnesbråtan

Nedenfor bringer vi bilder fra tre andre husmannsplasser. På denne siden ser vi Bjertnesbråtan, som hørte til Nedre Bjertnes. Den ble tatt opp i 1740-årene, og var husmannsplass fram til 1896. Dette året kjøpte Lars Christoffersen Kirkeby plassen og bygde husene. Våningshuset står fortsatt. Hans svigersønn Alfred Lund overtok plassen og solgte i 1917 eiendommen til Nittedal kommune, som bygde Rotnes skole her.

Bildet er utlånt av Arne Lund





Søgda

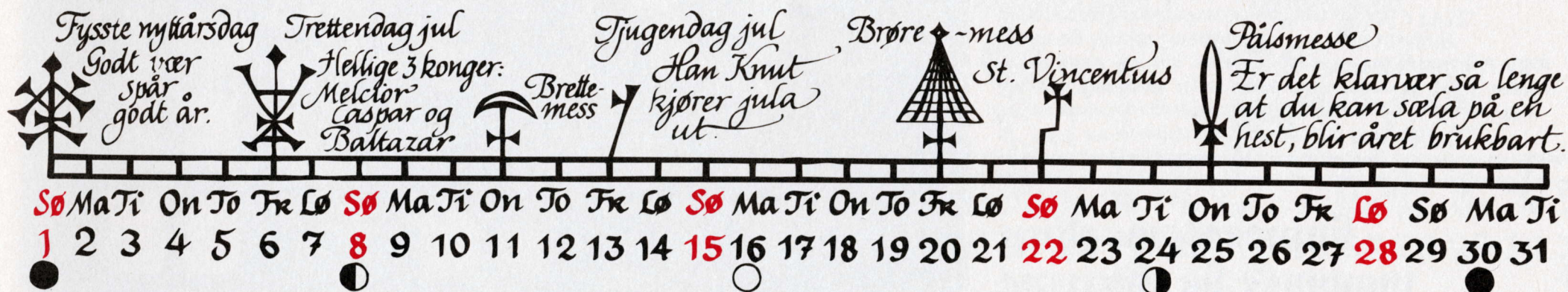
Søgda var husmannsplass under Søndre Slattum. Den ligger rett sør for Slattum skole. Plassen ble tatt i bruk midt på 1800-tallet. Den første kjente husmannen her var teglbrenner hos Young. Siden arbeidet folk på plassen her på fyrstikkfabrikken.



Engerhaugen

Engerhaugen under Nordre Blikrud i Hakadal, ble tatt opp i 1870-årene. Huset lå på vestsiden av Hadelandsveien rett nord for Blikrud bussholdeplass. Bildet er tatt i begynnelsen av vårt århundre. Huset ble revet i 1950-årene.

Bildet er utlånt av Ruth Lillebrænd




JANUAR 1995

Gamle Glittre

Bildet er fra 1909 og viser Gamle Glittre sanatorium, Hakadal kirke og garden Innistua Kirkeby. På jordene ser vi loa (kornet) er hesjet, satt på rastaur og satt i rauk.

Bildet er utlånt av Aud Næss



MARS 1995

Fredbo i Nittedal

Få eiendommen Øvre Kjulsstua har det vært drevet handel helt siden den nye Hadelandsveien ble tatt i bruk i 1872. Fra 1873 forpaktet landhandler Lars Andersen et stykke jord av Øvre Kjulsstua for å drive handel.

Petter Gulbrandsen Myhrer fra Hakadal eide Øvre Kjulsstua og Kjulsli, og han bygde hus der butikken ligger i dag. Han kjøpte Brenninghaugen i 1886, dessuten drev han handel og bakeri på Haugen Landhandleri. Emma Gaustad fra Nedre Gaustad stod for den daglige driften av Kjulsbutikken i begynnelsen av dette århundre.

(Kjuul Landhandel lenger nord er av nyere dato.)

Dagny Ruud fra Søndre Rud kjøpte handelsstedet. Det var skilt ut fra Øvre Kjulsstua og fikk navnet Fredbo. Dagny Ruud begynte sin handelsvirksomhet i 1916, og både hun og søstra Alma arbeidet i butikken så lenge helsa holdt. Dagny Ruud giftet seg i 1921 med Olaf Kirkeby. Han var fra Søndre Kirkeby i Hakadal. Dette er forklaringen på at stedsnavnet som hører hjemme i Hakadal, fikk innpass i Kjulsområdet.

I tillegg til landhandel var det i mange år også bensinstasjon her og endestasjon for en del bussavganger som Schøyens Bilsentraler trafikkerte mellom Oslo og Nittedal-Hakadal.

Sønnen til Dagny og Olaf Kirkeby, Kåre tok over i 1966. Familien eier og bor på stedet, men driften er i de senere åra leid bort.



Bildet er utlånt av Gerd Kirkeby

Den fysiske sommardagen er
14. april. Da skulle brømmegrønten stå på bordet.
Fløttedag for tenestefolk



3. dag sommar
Bar bakke




St. Jørgensdag
Egg i alle reir
Markusdagen -
Den store Sangdagen



Lø	Sø	Ma	Ti	On	To	Fr	Lø	Sø	Ma	Ti	On	To	Fr	Lø	Sø	Ma	Ti	On	To	Fr	Lø	Sø							
1	2	3	4	5	6	7	8	9	10	11	12	13	14	15	16	17	18	19	20	21	22	23	24	25	26	27	28	29	30

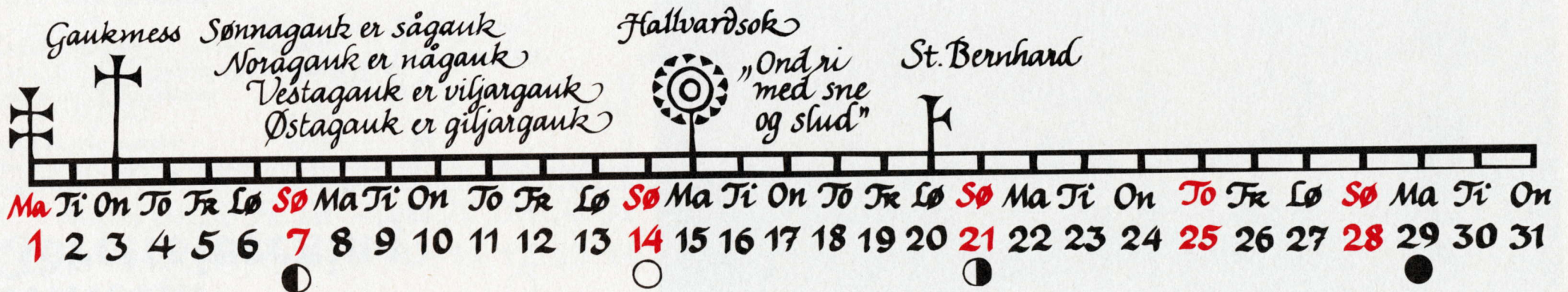
APRIL 1995



17. mai 1919

17. mai 1919. Ungene på Kirkebyhaugen skole har gått i tog til Gamle Glittre. Sangkoret til venstre ble ledet av «keiser» Dahl i Engerhaugen.

Bildet er utlånt av Ruth Lillebrænd.



MAL 1995

Nittedal Idrettsforening

I 1929 stilte Nittedal idrettsforening med dette laget i Holmenkollstafetten.

Bakre rekke fra venstre:
Odd Hexeberg, Sigurd Magnusen, ?, ?, ?
Petter Svendsen, ?, Trygve Tveten

Første rekke fra venstre:
Arthur Løvlie, Arne Nilsen, Ragnvald Esseth, Thorbjørn Kristoffersen, Simon Simonsen, Tore Thoresen, ?,
i mørk dress lagleder Einar Tveten

Bildet er utlånt av Enny Berg



*Skoklefallsdagen
- våronna
ska være gjort*

*Bottolfsmess
Røtlausveka*

*Fonsole - St. Hans
Nå kan du
samle inn
helbredende urter*

To	Fr	Lø	Sø	Ma	Ti	On	To	Fr	Lø	Sø	Ma	Ti	On	To	Fr	Lø	Sø	Ma	Ti	On	To	Fr	Lø	Sø	Ma	Ti	On	To	Fr
1	2	3	4	5	6	7	8	9	10	11	12	13	14	15	16	17	18	19	20	21	22	23	24	25	26	27	28	29	30


JUNI 1995

Arosagan

Kristian Bernhard Gulbrandsen og kona Marte fikk sette opp denne stua i Arosagan i 1880-årene. De kom flyttende fra Skedsmo. Kristian virket som skomaker sør i bygda. De hadde 10 barn.

Bildet av Marte, som mater høne-
ne, er tatt ca. 1910.
Da nærmet hun seg 60 år.

Bildet er utlånt av Berit Hvidtsten, barne-
barn av Marte og Kristian.



JULI 1995



Slåttonn og skurdonn

Slåttonn og skurdonn på Nordstrøm i Hakadal i 1939.
Vi ser Gunnar Knai kjører slåmaskin og selvbinder.

Bildet er utlånt av Gudrun Knai.



AUGUST 1995

Holm skole

«Den første Skole ved Hovedkirken» kom igang i 1851, som den tredje faste skole i bygda. Da var skolen ved Hakedal Jernværk på Nes (1835) og Rotnes faste Skole (1847) i drift. Sokneprest og ordfører Mathis Sigwardt var pådriver i skoleutbyggingen.

Skolen ved Hovedkirken ble Omsen-(Omsi-) skolen og lå sør for prestegården. Da skolen brant i 1896, ble det besluttet å bygge den opp «på samme eiendom, men på en heldigere tomt». Presten ville antagelig ikke ha trafikken over prestegården og ville bygge mellom gården og veien.

Imidlertid ble det besluttet å bygge opp igjen skolen mer sentralt. Det ble derfor kjøpt jord av Nordre Holm, og skolen ble bygget der den ligger nå. Gammelskolen inneholdt klasserom, lærerbolig og lærerinnebolig i 2. etasje. Til lærerboligen hørte jord og uthus som vanlig var den gangen.

Nåværende skole ble bygget i 1921 fordi den gamle ble for liten. Den er tegnet av arkitekt Nissen. Skolen ble bygget som en tre-delt skole (1., 2. og 3. klasse/4. og 5. klasse/6. og 7. klasse) og med sløydosal og gymnastikksal.

Bildet er utlånt av Inger Kogstad



Marimess om høsten. Nå kan du kløppe saw



Koromess om høsten. Loa ska være i hus



Le og grind skal stå oppe

Mathismesse om høsten.



Mikkelsmess Hølj fel 1770. Tjenestefolk ska vara fri-



Fr	Lø	Sø	Ma	Ti	On	To	Fr	Lø	Sø	Ma	Ti	On	To	Fr	Lø	Sø	Ma	Ti	On	To	Fr	Lø							
1	2	3	4	5	6	7	8	9	10	11	12	13	14	15	16	17	18	19	20	21	22	23	24	25	26	27	28	29	30

SEPTEMBER 1995




Hans Torgersen Skøien

Hans Torgersen Skøien (1845 – 1904) var bruker i Søgarn Skøyen, den gården som idag har Stuaveien gjennom tunet. Hans Skøien var ordfører i hele 17 år, fra 1884 til 1901.

I hans ordførerperiode var jernbanesaken meget aktuell. Ordfører Skøien arbeidet hardt for å få jernbanen lagt fra Strømmen og opp gjennom bygda, men lokalpolitikere og bygdefolket tapte saken og jernbanen kom gjennom Maridalen og Nordmarka. Dette skjedde fordi Løvenskiold ga fri grunn over skauen. Dette medførte bl.a. at fyrstikkfabrikken på Markerud flyttet til Bryn.

Kommunen fikk også eget administrasjonsbygg i Skøiens ordførerperiode. Det hvite huset på Mo sto ferdig i år 1900. Den drivende kraften bak byggingen og den som tegnet huset, var forvalter Eivind Dahl på Hakadal Verk, mangeårig varaordfører i bygda.

Bildet er utlånt av Nittedal Kommune



OKTOBER 1995

Nittedals Herrestyre

1899 – 1901



Chr. Knudsen Ole Ræsguthe O. Ramstad N. Ruus N. Zappe
 C. Almqvist J. Østby J. Berg N. Moe Chr. Holter O. Holm
 Chr. Kirkeby G. Bjertnes O. Strom Hans E. Skoien G. Dahl J. Ruus G. Lokken
 Ordfører Viseordfører

Bildet er utlånt av Nittedal Kommune




NOVEMBER 1995

Nittedal stasjon

Gjøvikbanen ble åpnet mellom Grefsen stasjon og Jaren stasjon 18. desember 1900.

Nittedal stasjon, 235,8 m.o.h., ble innviet den 20. desember samme år.



Stasjonen ble tegnet av arkitekt Paul A. Due. Due var en betydningsfull jernbarnarkitekt rundt århundreskiftet, spesielt har han tegnet mange av stasjonene på Gjøvikbanen.

Bildet er utlånt av Arne Lund

Barbromess



Nilsmess fel minne om Bisp Nicolaus

Annadag - Jomfru Marias mor.



Lussinatt

Svarteste natta i året.



Åsgardsrei rir gjennom lufta


Tomasmess
Kakelinna
Lefsebaking



Juledag
Om du finner et korn under bordet juledagen, blir det godt år.


Fr	Lø	Sø	Ma	Ti	On	To	Fr	Lø	Sø	Ma	Ti	On	To	Fr	Lø	Sø	Ma	Ti	On	To	Fr	Lø	Sø							
1	2	3	4	5	6	7	8	9	10	11	12	13	14	15	16	17	18	19	20	21	22	23	24	25	26	27	28	29	30	31

DESEMBER 1995



Nedre Glues 1905

Søndre Berg 1907




Karl Andersen
under byggingen av Glitre
sanatorium i 1925.

Bygdesnekkeren og kunstneren Karl Andersen ble født av husmanns-foreldre den 13. juli 1871 i Värmland. Det var vanskelige tider i Sverige, og mange Värmlendinger gikk til fots til Norge for å få arbeid. Karls ene tante ble gift med feier Jacob Halvorsen i Kirkebyenga, Hakadal. Halvorsen trengte hjelp, og i 1899 ble Karl tilkalt, men det viste seg snart at han trivdes dårlig som feier.

Det var snekker han ville være. Rundt 1901 begynte han å «pynte» på husene i Hakadal. De gamle, enkle en-etasje tømmerbygningene ble gjort om til de vakreste hus i sveitserstil, og utskjæringene hans var som de nydeligste kniplingsarbeider utført i tre.

I løpet av 25 – 30 år dekorerte han rundt 50 hus i kommunen, de fleste i Hakadal, og det var ikke to hus som var like!

De siste 15 årene arbeidet Karl Andersen som snekker på Glitre Sanatorium. Han døde 5. juli 1942 og er gravlagt ved Hakadal kirke.



Nittedal Historielag

Kalenderen for 1995 er den fjerde kalenderen Nittedal historielag har laget for bygda vår. Dette gjør vi for å imøtekomme den sterke interessen for gamle bilder, og for å ta vare på gamle minner.

Vi håper også denne vil falle i smak. Med tanke på fremtidige kalendere tar vi imot råd og kritikk, og fremforalt nye bilder. Ta kontakt med historielagets styre, som har fungert som redaksjonkomite.

Nittedal historielag ønsker å levendegjøre og ta vare på minner fra bygdas fortid. Det gjør vi ved å arrangere foredrag, turer, kurs og utgivelse av kalendere som denne.

Som medlem av laget er du også med i Romerike historielag.
Ønsker du å vite mer om bygda og bygdehistorien, er du velkommen i laget.
Kontingent er for tiden 75,- kroner.
Medlem blir du enklest ved å ta kontakt med et av styremedlemmene.

STYRET I 1994/95 BESTÅR AV:

Tom Christophersen (formann) tlf: 67 07 52 37

Arne Ramstad tlf: 67 07 56 05 • Gunor Skøyen tlf: 67 07 10 62

Synnøve Didriksen tlf: 67 07 70 69 • Thorleif Henriksen tlf: 67 07 27 77

Primstavene er tegnet av Kari Ruud Flem.

Trykk: gan grafisk as, Oslo