

Foredrag

Teinesteder, stryk og høler i Sandviksvassdraget

Av
Terje Bøhler
Bærum Elveforum

Link:

<https://tinyurl.com/2p9hrmp6>

Alle foto av Terje Bøhler
om ikke annet nevnt

3/3/2022



Teinesteder, stryk og høler i Sandviksvassdraget

Harald Kolstad, Bo Wingård, Terje Bøhler



Forfattere

- Harald Kolstad
- Bo Wingård
- Terje Bøhler

Øvrige bidragsytere (tekst, bilder)

- Petter Birkheim
- Morten Heldal Haugerud
- Morten Merkesdal
- Prof. Bjørn Olav Rosseland
- Kjell Skovholt

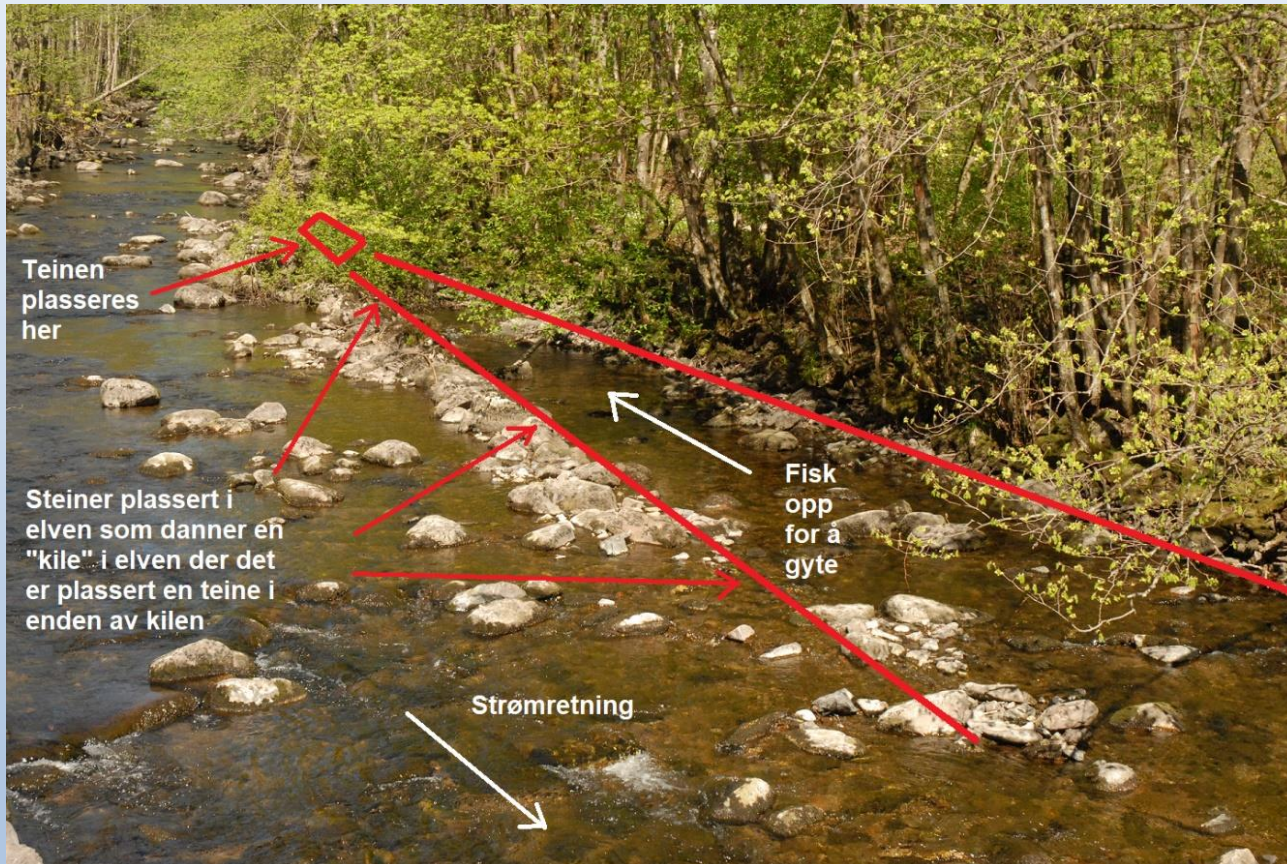


En teine



*Teine som tidligere har vært i aktiv bruk i Sandvikselva.
Morten Merkesdal (t.v.) og Harald Kolstad (t.h.) utenfor Sykkelsmia i Bjørnegårdsvingen.*

Et teinested



Bildet er av Nybråten teinested (ved Bjørum) i Isielva. Foto: Morten Heldal Haugerud

Teinesteder

Oversikt over teinesteder langs Isielva og Sandvikselva.

Fra Budstikka 20. mars 1964
("Stedsnavn langs Sandvikselven")



Teinefisket var viktig

- Laksefiske var viktig attåttnæring for gårdbrukerne.
- Wøyen gard hadde lakserett fra 1674 iflg tingboka
- Mye tjuvfiske, til tross for fiskefut (oppsynsman med kontrollmyndighet fra politiet)

- Brødrene skipper August Hansson og kandidat Caspar Hansson delte i 1860 Wøyengården. Skipperen fikk teinestedet, fisket på oversiden av dette samt flere kulper i Langhølja. Kandidat Caspar fikk det øvrige fisket på nedsiden av teinestedet. Når det gikk laks i teinene, inviterte de ofte venner og bekjente til middag og stor selskaperlighet på gården.

Ei sløe – lite beskrevet

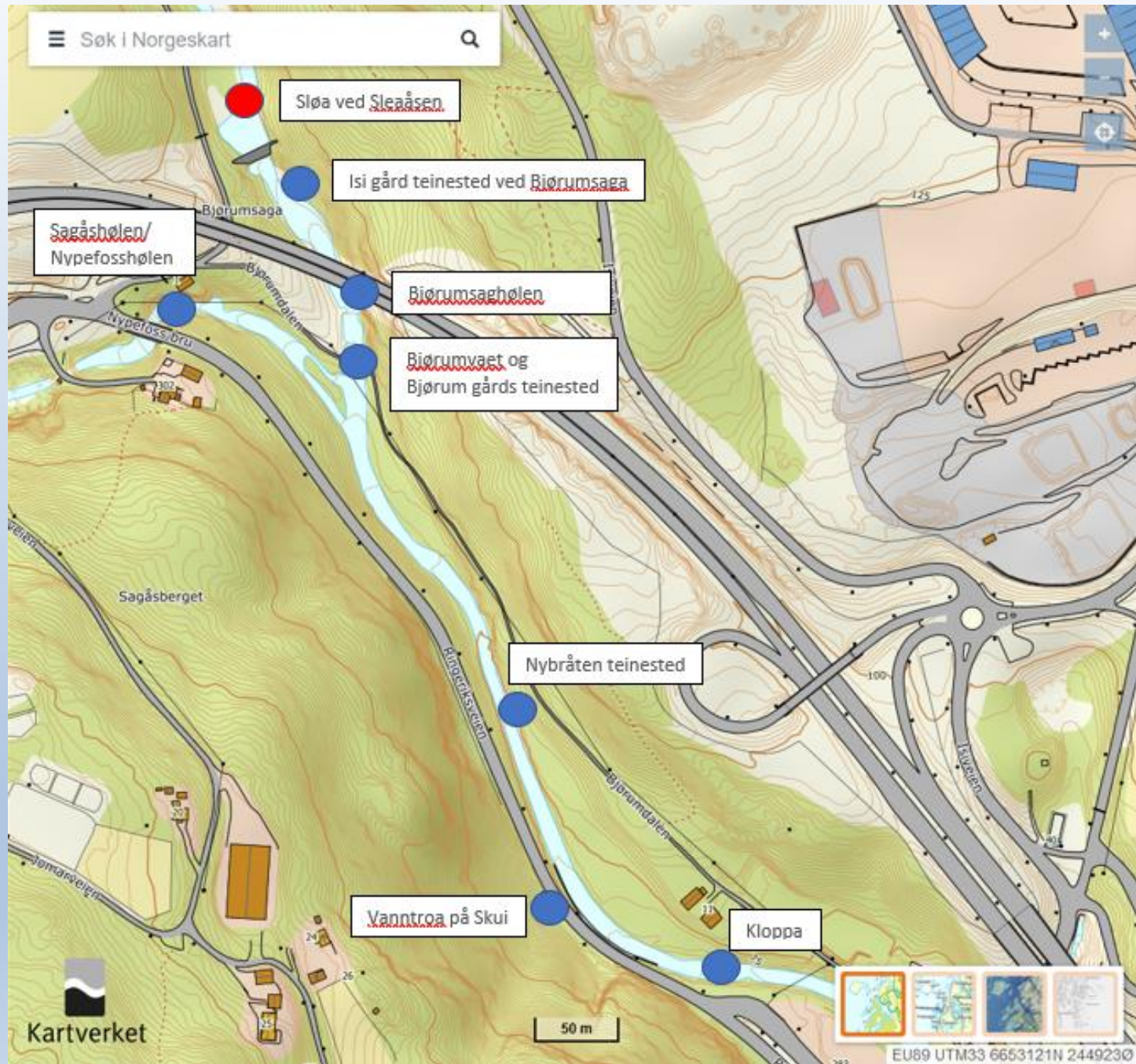
Ved Bjørumfossen og i enden av Langhølja, skal det også ha vært en sløe, en fast fangstinnretning. Sløa fanget fisken på vei ned.

Rester av ei sløe
funnet i innsjøen
Tesse i
Jotunheimen.

Foto Fotograf Eknæs
(digitalmuseum.no)



Isielva Bjørnum



Isielva Bjørnum

Nybråten
teinested



Isielva Sølvhølen

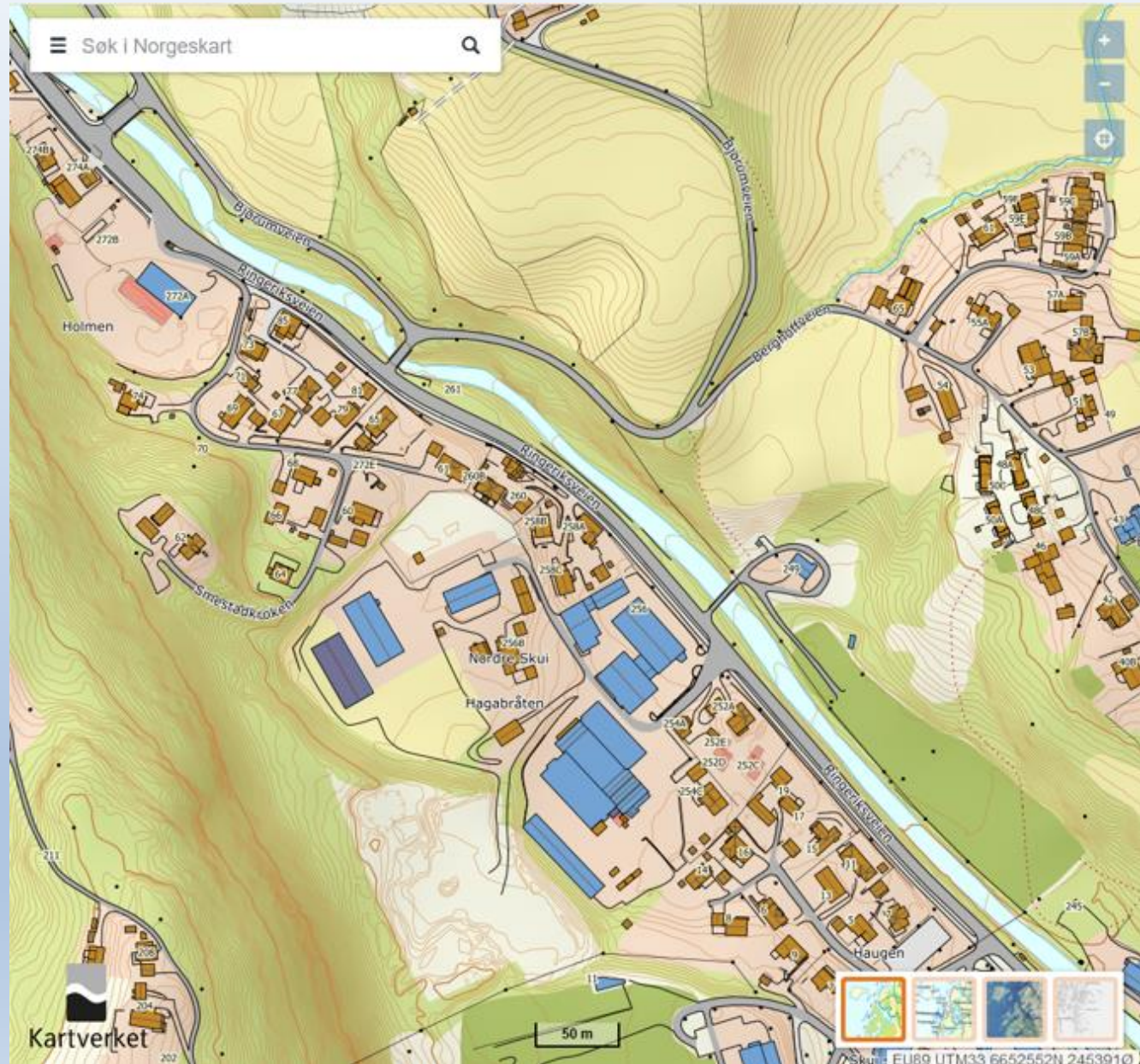


Isielva Sølvhølen



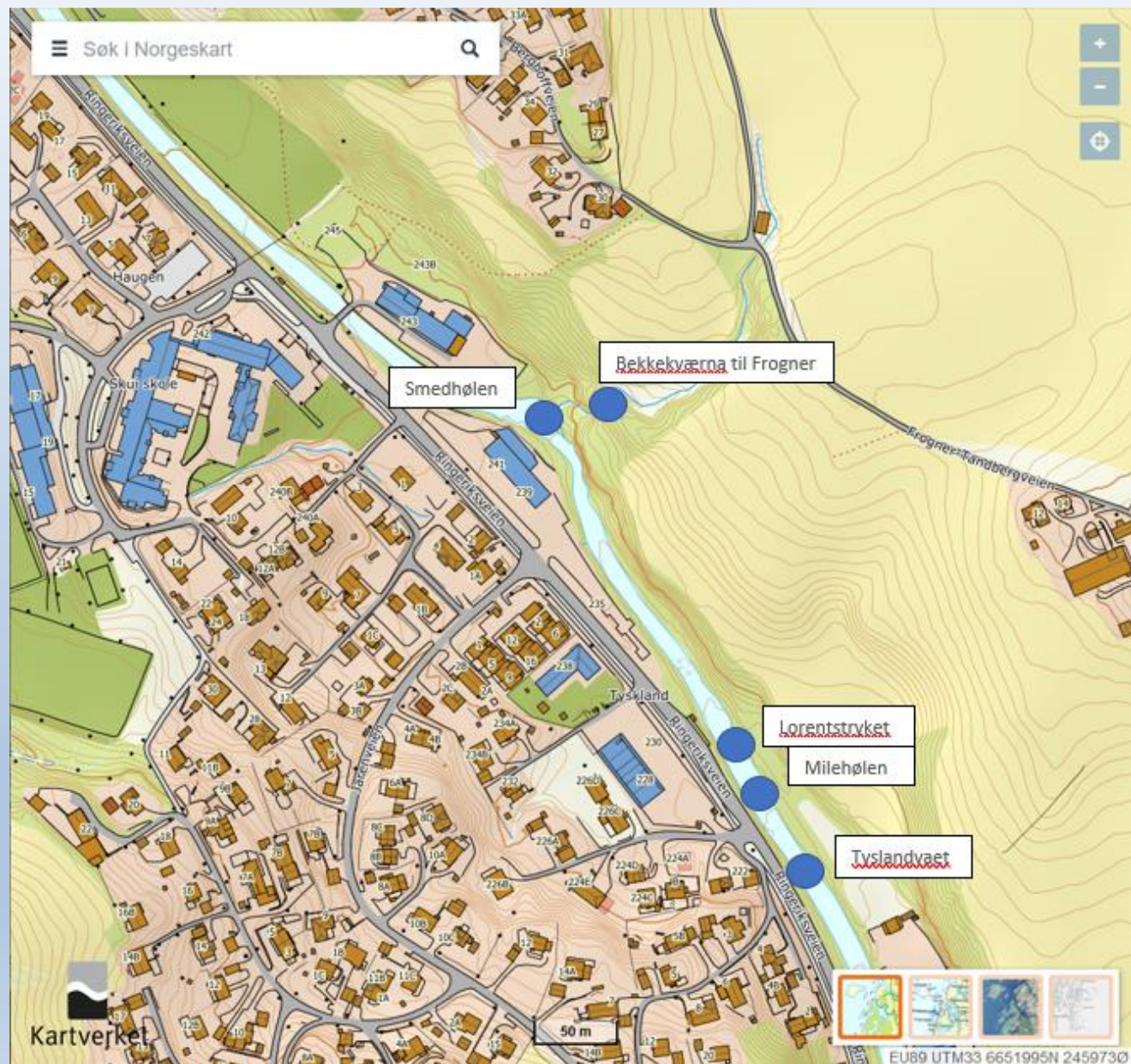
3/3/2022

Isielva Nordre Skui



3/3/2022

Isielva Smedhølen



3/3/2022

Isielva Smedhølen



3/3/2022

Isielva Nybrua



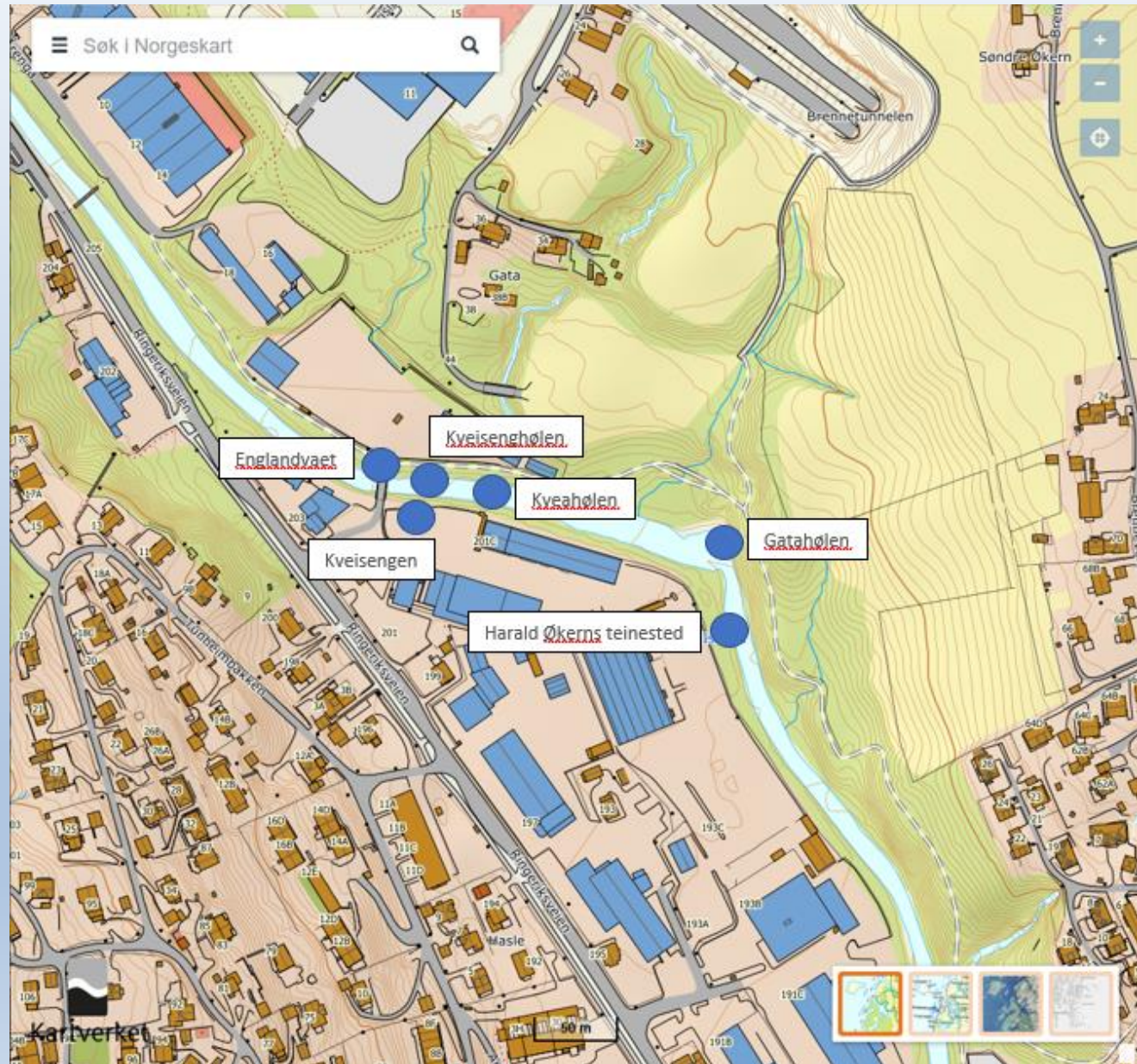
Isielva Nybrua

Lille Sand
teinested
(under
brua)

Fisketrappa



Isielva Gatahølen

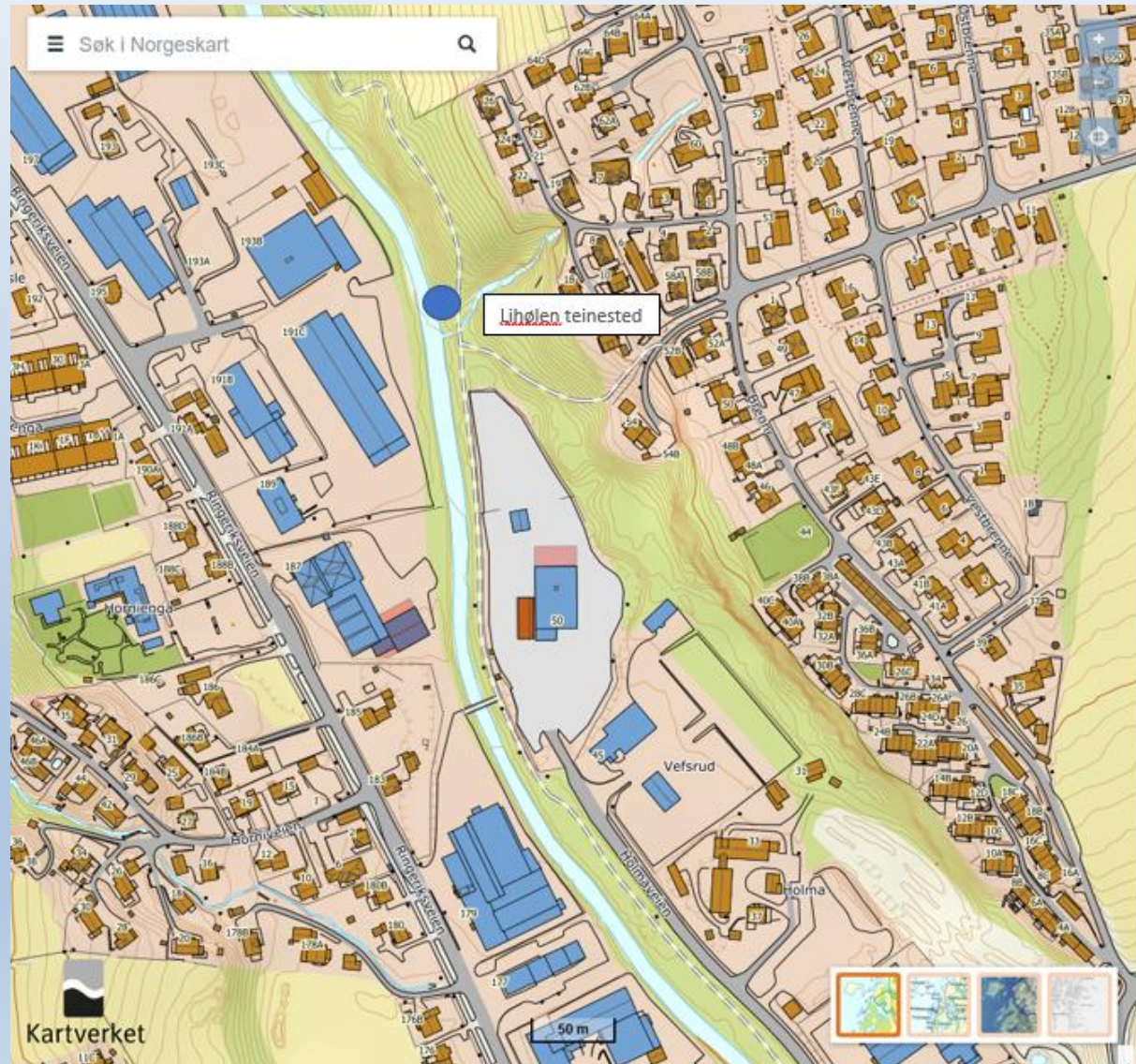


Isielva Gatahølen

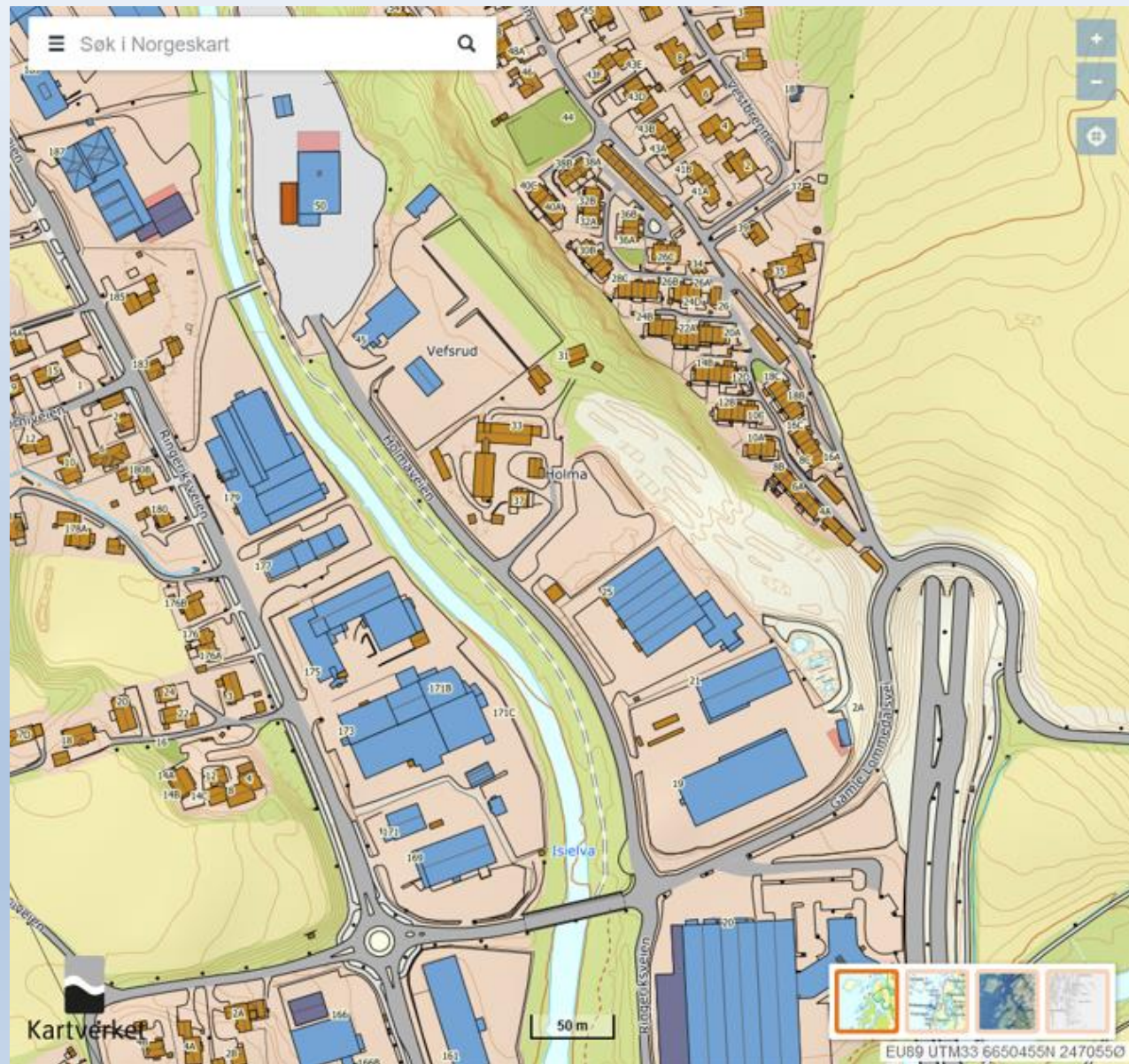


3/3/2022

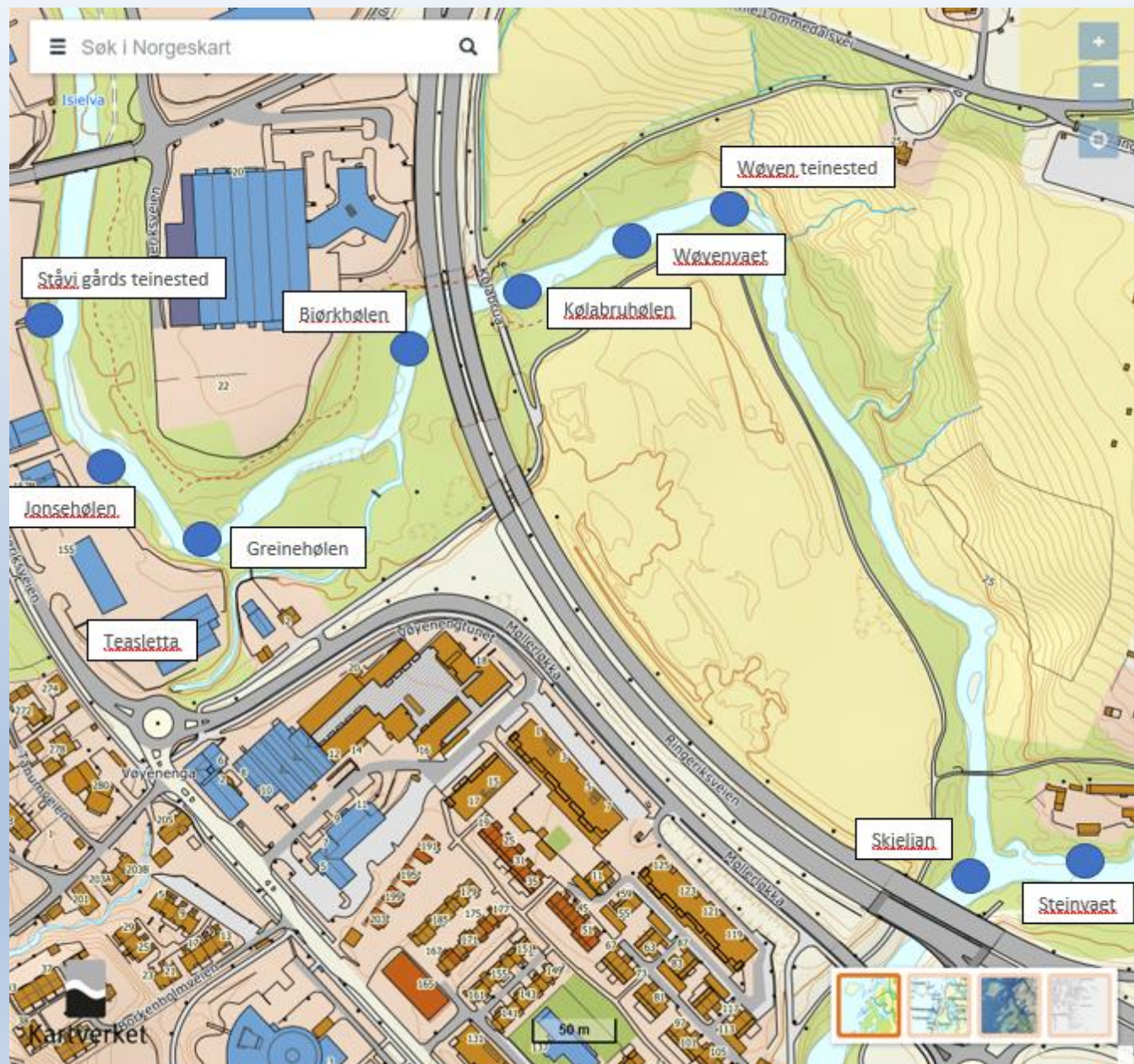
Isielva Søndre Økern- Lihølen




Isielva mot Vøyenenga



Isielva Vøyenenga



Isielva Vøyenenga



Kølabrua (bak til venstre i bildet)

Foto Morten Heldal Haugerud

Sandvikselva Kirkerud



Sandvikselva Kirkerud

«Skjeljan»

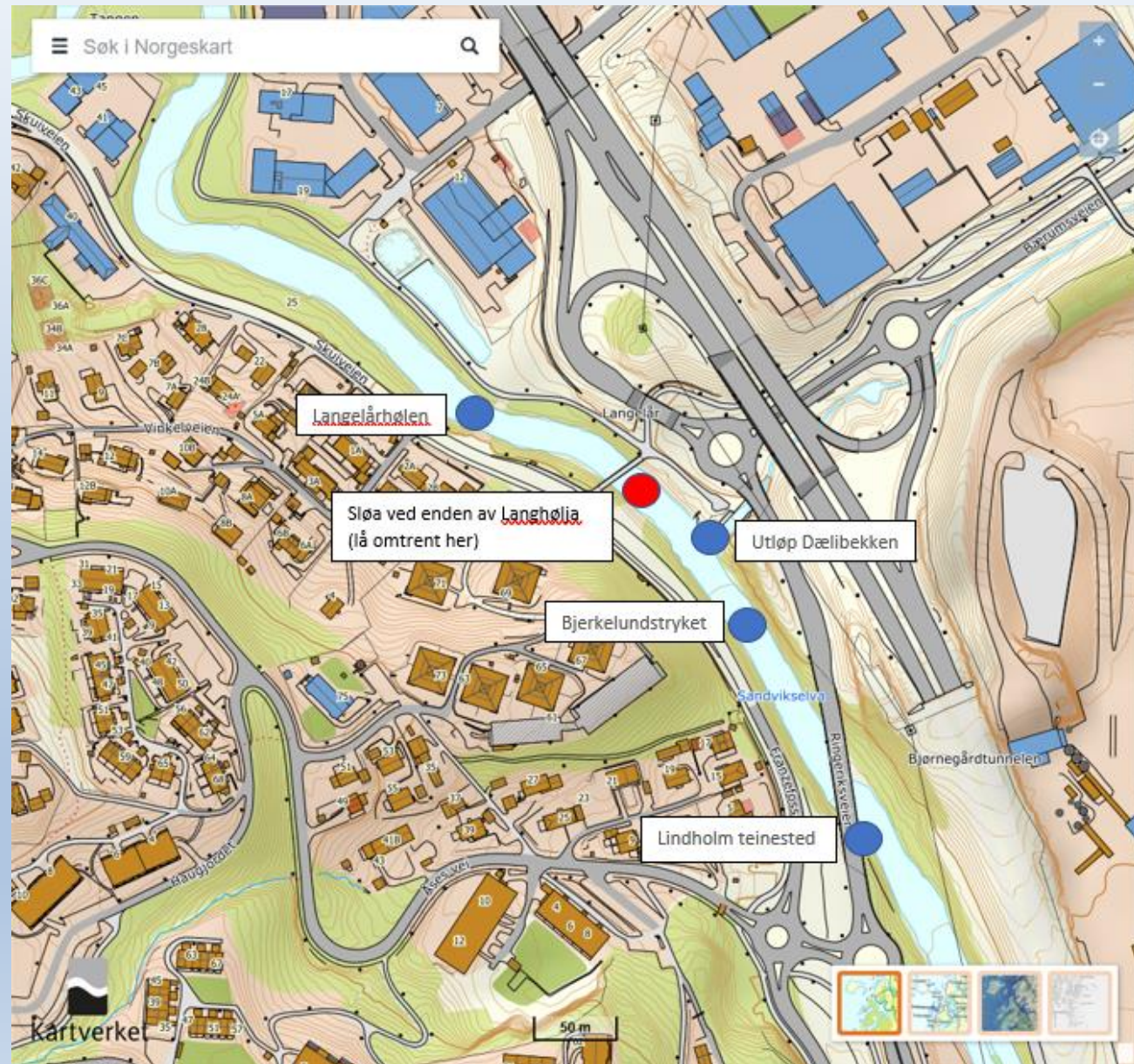
Elvemøtet
Lomma og
Isielva

Foto:
Erik Jørgensen

3/3/2022



Sandvikselva Dælibekken




Sandvikselva Dælibekken

Før ...

Dælibekkens utløp
under en befaring Leiv
Rosseland hadde med
studenter fra
Universitetet i Oslo.

Foto: B.O. Rosseland 1976



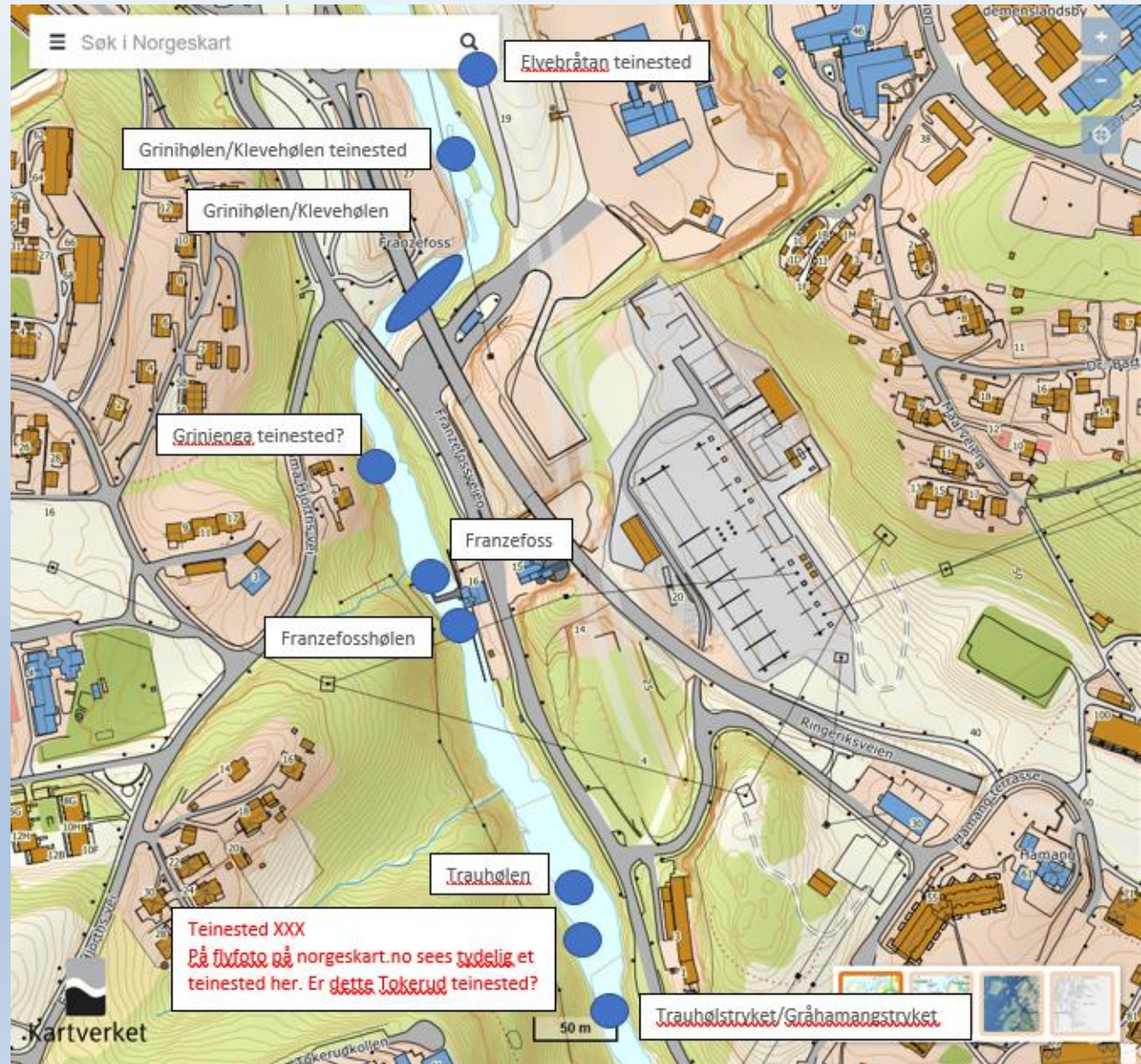
Sandvikselva Dælibekken

Nå...

Dagens
Utløp
med
fisketrapp



Sandvikselva Franzefoss



Sandvikselva Franzefoss

Grinhølen/
Klevehølen
teinested er
godt bevart.

Foto Bo Wingård

3/3/2022



Sandvikselva Franzefoss

På flyfoto
ses et
teinested
ved Trauhølen.
Det tilhørte
kanskje
en av
gårdene ved
Emma Hjort.



Sandvikselva Hamang



3/3/2022

Sandvikselva Hamang

Jongshølen
teinested



3/3/2022

Sandvikselva Hamang

Hamang
gårds
teinested

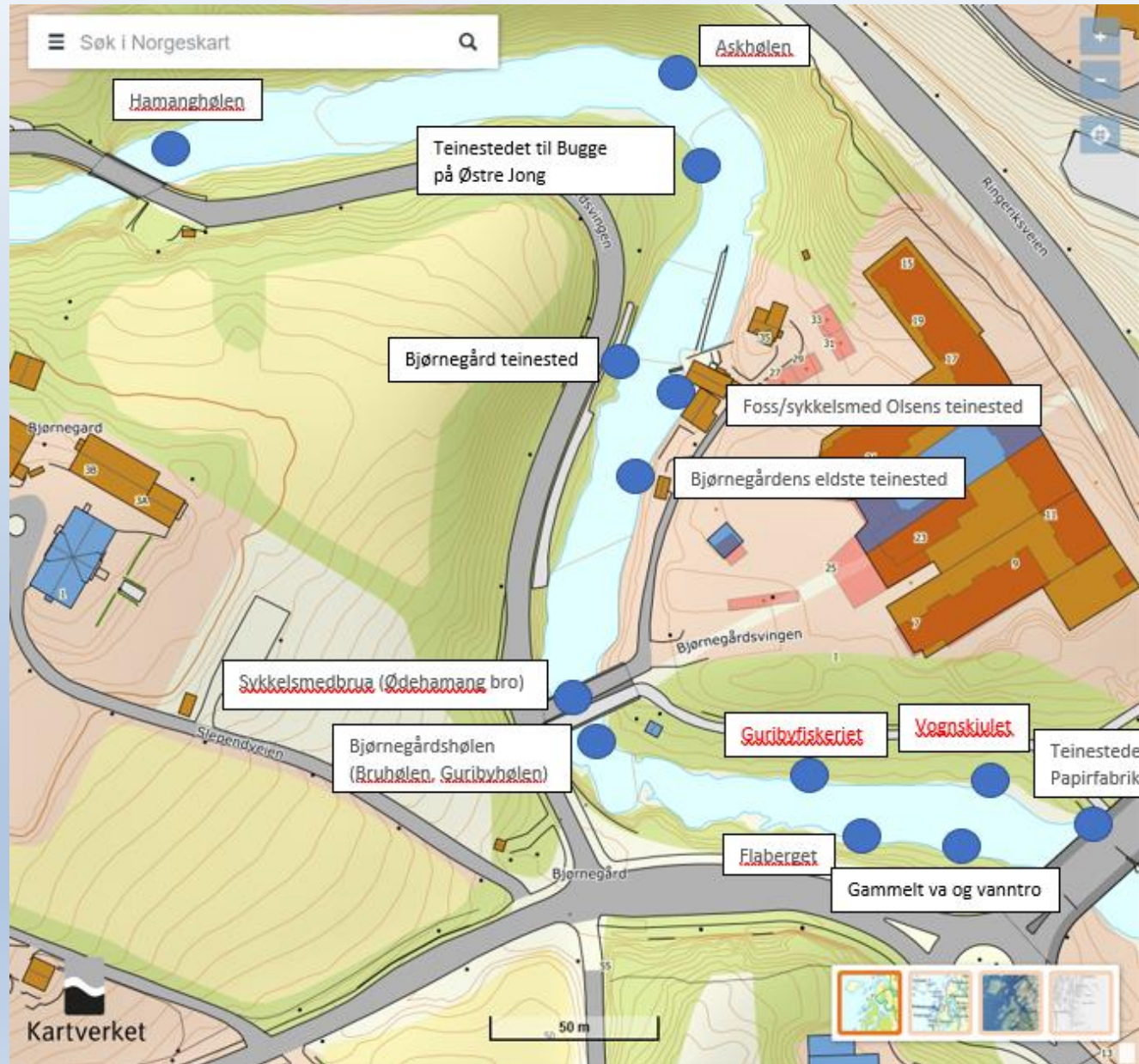


Sandvikselva Hamang

Hamang
gårds
teinested



Sandvikselva Bjørnegård- svingen



Sandvikselva Bjørnegård- svingen

Flere synlige
rester etter
teinestedet
til Bugge på
Østre Jong



Sandvikselva Bjørnegård- svingen

Flere synlige
rester etter
Bjørnegård
teinested



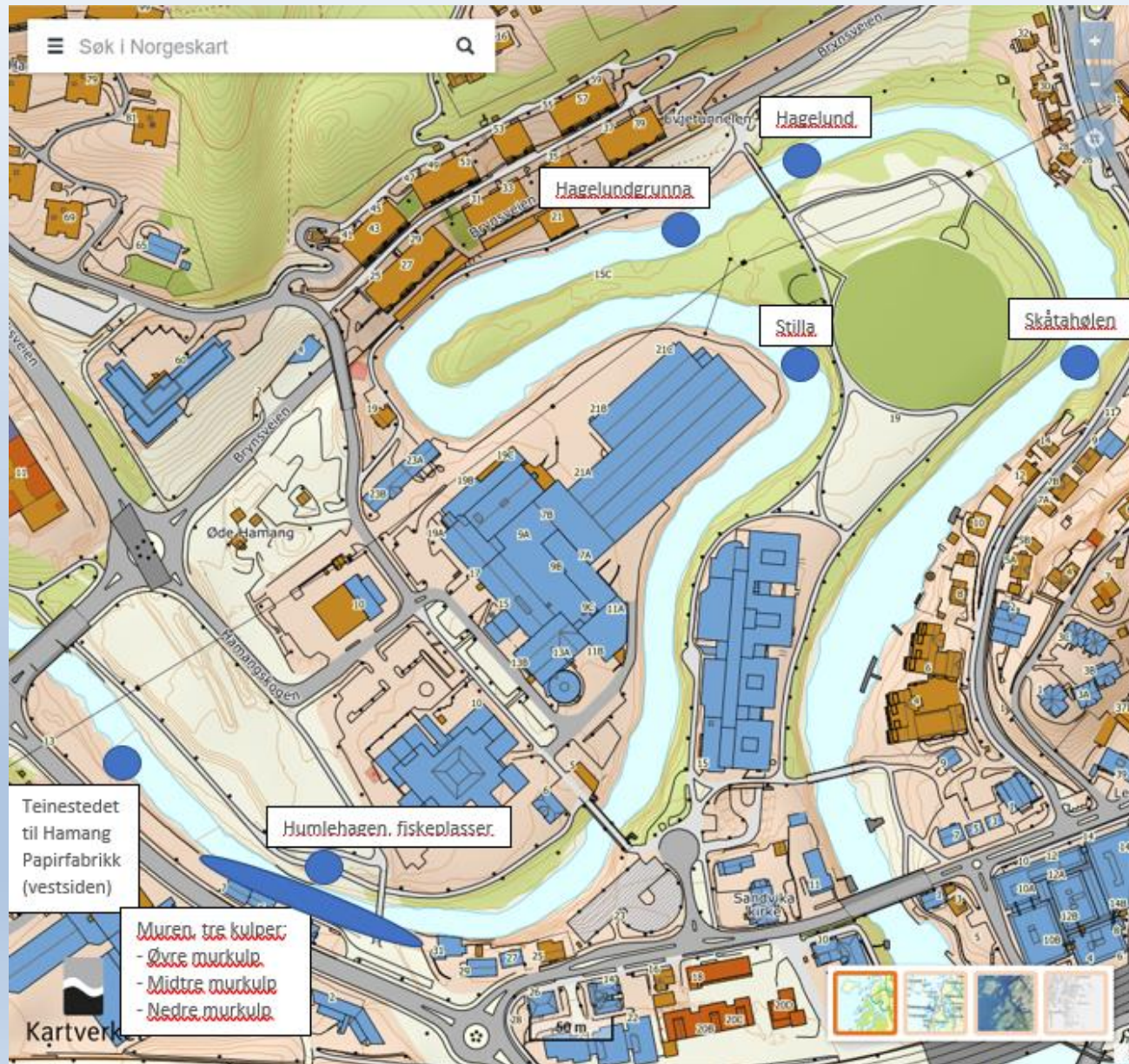
Sandvikselva Bjørnegård- svingen

Morten
Merkesdal
og Harald
Kolstad
demonstrerer
hvordan teina
tidligere var
brukt (dog, da i
helt nedsenket
tilstand)



Sandvikselva


Sandvika I



Sandvikselva

Sandvika II

Norges første oppdrettsanlegg for laks og sjøørret i «saltvann» i utoset i Engervann.
Oppført i 1869. Foto av M. Berg (på 1950-tallet antas)



Sandvikselva

Sandvika II

Norges første oppdrettsanlegg for laks og sjøørret i «saltvann» i utoset i Engervann.
Oppført i 1869. Restene ses også i dag.



Sandvikselva

Sandvika II

Norges første oppdrettsanlegg for laks og sjøørret i «saltvann» i utoset i Engervann.
Oppført i 1869. Restene ses også i dag.



Takk for meg ...

Morten Merkesdal (t.v.)
Harald Kolstad (t.h.)

3/3/2022

