

Bærum Elveforum – Årsberetning 2020



Våre sponsorer og støttespillere:

		
Centragruppen	Kalkmølla Kulturstasjon	Bærum Kommune

Innholdsfortegnelse

Bærum Elveforum	3
Organisasjon og samarbeid	3
Styret.....	3
Frivilliges innsats	3
Elvevenner	4
Partnerskapsavtale mellom Bærum Elveforum og Bærum kommune	4
Samarbeid med Bærum kommune	4
Kontakt med politikerne	5
Møter i regi av Bærum Elveforum	5
Uttalelser	5
Deltagelse på kurs, møter og seminarer	5
Økonomi og regnskap	6
Regnskap	6
Revisors rapport.....	8
Sponsorer og prosjektbevilgninger	9
Prosjekter.....	9
Elvelangs i Bærum (Opplevelser langs Isielva)	9
Skilt og benker langs Øverlandsvassdraget.....	10
Bærumsvassdragsatlas og Bærumsvassdrags Blå liste.....	11
Register over nåværende og tidligere/gjengrodde dammer og tjern i Bærum	11
Nøttekråka	11
NorElv - Norsk Elveforum	11
Vassdragstiltak.....	12
Bekjempelse av skadelige fremmede arter	12
Skjøtsel ved Gamle Øverland Bro	12
Vassdragsleden og Bærum Turlag.....	13
Sti langs Isielvas vestside.....	13
Befaringer.....	14
Vanndirektivet.....	14
Ryddeaksjoner.....	14
Miljøundersøkelser.....	15
Tjernsmyrtjern.....	15
Silhuset.....	15
Elveoppsyn.....	15
Elvegruppens arbeid	16
Engervannets Venner (EvV).....	16
Jarmyras Venner	17
Lysakervassdragets Venner.....	17
Mølladammen Restaureringsprosjekt.....	18
Øverlandsvassdragets Venner (ØvV)	19
Skallumdammens Venner	20

Forsidebilde Terje Bøhler: Engervannet i høstskrud 2020

Bærum Elveforum

Bærum Elveforum ble opprettet på årsmøtet 25. mars 2015.

Bærum Elveforum er et kompetanse - og kontaktforum for frivillige arbeidsgrupper for Bærums vassdrag, med oppgave å bidra til vern, rehabilitering og gjenåpning av kommunens vassdrag, primært i byggesonen. Bærum Elveforum undersøker og rapporterer om miljøforhold langs vassdragene, og tilrettelegger for natur og friluftsliv. Vi informerer om vann og vassdrag i kommunen.

Vi bidrar til bevisstgjøring av ansvar og roller mellom frivillige organisasjoner og kommunens etater, og bidra til dialog med og samhandling mellom involverte.

Vi samarbeider med kommunale etater, grunneiere, skoler og barnehager, velforeninger/borettslag, jeger- og fiskerforeninger, næringsinteresser og andre som fremmer innbyggernes interesse for å ta vare på og oppleve vassdragene.

Organisasjon og samarbeid

Styret

Styret i 2020 besto av Bo Wingård (leder), Merete Ulstein, Synnøve Hench, Per Håkon Nervold, Anders Anker-Rasch, Eirik Fjeld, Ole Kristian Udnes og Steinar Christensen.

Kjell Skovholt (leder), Kenneth Grimley og Haakon Thaulow sitter i valgkomitéen.

Kjell Nakstad er revisor.

Terje Bøhler er sekretariatsleder.

Vi holdt ni styremøter i 2020, seks av dem digitalt.

Merete Ulstein er medlem i Voll vel.

Terje Bøhler er medlem av Norsk Biologforening, Norsk Ornitologisk Forening, Norsk Botanisk Forening, Norsk Entomologisk Forening, Norsk Zoologisk Forening, Naturvernforbundet og TEKNA.

Ole Kristian Udnes er medlem av Samfunnsøkonomenes Forening.

Steinar Christensen er medlem av NJFF, Norsk Ornitologisk Forening og Naturvernforbundet.

Per Håkon Nervold er medlem av SKUI VEL, Vestre Bærum fiskeforening, Bærum jeger og fiskeforening og DNT.

Synnøve Hench er medlem av NAL (Norske arkitekters landsforbund), Fortidsminneforeningen, Asker og Bærum historielag, huseier- og hytteeierforeninger, og diverse foreninger for kunst og kultur.

Anders Anker-Rasch er styremedlem i Lommedalens Vel og styremedlem i NOTS, medlem av NITO og Bærum Birøkerlag.

Bo Wingård er medlem av styrene i Lysakervassdragets Venner, Oslo Elveforum, Naturvernforbundet i Bærum og medlem av TEKNA.

Frivilliges innsats

En idéell forening som Bærum Elveforum er helt avhengig av innsats fra frivillige. Mange bidrar med råd og dåd som fremmer vassdragsarbeid. I og utenfor nettverket vårt forteller man om vår flotte vassdragsnatur, og gir tips om forhold som ikke hører med i en levende vassdragsnatur. Vi har knyttet til oss mange frivillige som bidrar i søppel- og ryddedugnadene våre.

Tusen takk til alle sammen!

Elvevenner

Vi har med oss elvevenner fra lokalmiljøet langs alle Bærums vassdrag: Bekkestubekken, Burudelva, Dælibekken, Eiksbekken, Haugsbekken, Isielva, Laugerudbekken, Lysakerelva, Nadderudbekken, Rustanelva, Sandvikselva, Ståvibekken og Østernbekken og Øverlandselva.

Vi har også deltagere fra faggrupper i Bærum kommune og andre organisasjoner: Natur- og idrettsavdelingen, Geodataseksjonen, Statens Vegvesen, Asker og Bærum Historielag, Bærum Turlag, Oslofjordens Friluftsråd, Brukerrådet for fisk, Vestre Bærum Sportsfiskeforening, Bærum Sportsfiskere, Bærum Jeger- og Fiskeforening, Skui Vel, Tanum Vel og Sandvika Vel.

Vi samarbeider nært med Oslo Elveforum, Asker Elveforum, Naturvernforbundet i Bærum, Norsk Ornitologisk Forening og Bærum Natur- og friluftsråd.

Ved utgangen av året hadde vi 364 elvevenner og kontaktpersoner, en økning på 35 fra 2020. Vi har mange som følger oss på Facebook og Instagram.

Vi følger opp henvendelser som vi får fra våre elvevenner, enten direkte eller gjennom Bærum Elveforum på Facebook eller våre hjemmesider. I 2020 dreide det seg om et ti-talls saker.

Partnerskapsavtale mellom Bærum Elveforum og Bærum kommune

Kommunestyret bevilget i 2019 2,3 MNOK over en fireårsperiode til opprydding og restaurering av vassdrag. Med dette som grunnlag har vi inngått en fireårig (2020-2023) partnerskapsavtale med Bærum kommune. Bærum Elveforum ble tilført kr. 0,5 MNOK i 2020 og tilføres 0,3 MNOK de tre neste årene for å utføre diverse tiltak for å forbedre tilstanden i vassdragene i kommunen.

Prosjektlisten tar for seg bekjempelse av fremmede arter, ryddedugnader og skjøtsel, skilting og stier, publikasjoner og utredninger.

Samarbeid med Bærum kommune

Vi har et uformelt og løpende samarbeid med kommunens vannmiljø enheter. Våre nærmeste kontaktpersoner i Bærum kommune har vært vassdragsinspektør Ole Kristian Johansen, fagkonsulent Dag Borud, avdelingsleder Eilev Gunleiksrud og konsulent Morten Merkesdal i Natur og Idrett, prosjektleder Ingvild Tandberg koordinator for Vannområde Indre Oslofjord Vest.

SaFoVa samarbeidsforum for Vassdrag er et møteforum mellom Bærum Elveforum og relevante enheter i Bærum kommune. Bærum Elveforum organiserer møtene med innkalling og møtereferat. De to møtene i 2020 ble avholdt digitalt.

Vi hadde disse sakene opp på møtene 12. juni og 13. november: Tiltaksplan for Indre Oslofjord Vest, kantvegetasjon, forurensning til vassdrag, åpning av lukkede bekker, vassdragsleden og samarbeidet med Bærum Turlag, miljørapporter og lukking av avvik, årsrapporter om vassdragenes miljøtilstand, møter/befaringer med Planutvalget og MIK-utvalget og omorganiseringen av tekniske tjenester til Miljøtekniske tjenester.

Med SaFoVa har vi fått aktiv deltakelse fra kommunale etater og Naturvernforbundet i Bærum. Bærum Elveforums bidrag dreier seg bla om at vi har elvevenner med uvurderlige kunnskaper om lokalmiljøene. Ikke minst kan vi hevde våre synspunkter og øve påtrykk uavhengig av politiske føringer og administrative begrensninger. På den måten kan SaFoVa være en pådriver for gjenåpning av lukkede elve- og bekkestrekninger, for at strekninger i og langs vassdragene holder en tilfredsstillende natur- og miljøstandard, at det er mulig å komme seg langs vassdragene fra fjorden til Marka, og for utvikling av Bærums blå-grønne infrastruktur i byggesonen.

Kontakt med politikerne

Vi har orientert om Bærum Elveforum for Planutvalget og MIK.

Sammen med Bærum Natur- og friluftsråd og Skui Vel har vi hatt møter med representanter for alle politiske partier om vårt syn på et påtenkt sprengsteinindustri på Brenna.

Møter i regi av Bærum Elveforum

Vårt planlagt årsmøte og de to forummøtene i 2020 ble avlyst.

Uttalelser

Bærum Elveforum vil gjerne kommentere løpende saker ut fra «vannmiljøets beste». I 2020 sendte vi uttalelser om:

- Merknad til detaljregulering Skytterdalen 2-4
- Merknad til varsel om oppstart av detaljregulering Eineåsen skole
- Merknad til varsel om oppstart av planarbeid Solsiden, Grorudenga 36 og 38
- Merknad til planarbeidet Sandvika Nord
- Høring tiltaksplan for forurenset grunn ved Løvenskioldbanen
- Merknad til områderegulering Holtekilen - Dumpa
- Uttalelse planprogram Granfos
- Innspill til restaurering av teinestedet Birkheim
- Innspill til forslag om sprengsteinindustri på Brenna
- Høring detaljregulering Nadderud Idrettspark
- Kommentarer til utslipp av avløpsvann fra nytt vannbehandlingsanlegg på Kattås – sammen med Asker Elveforum
- Merknad Vollsveien 9-11
- Bekymringsmelding garasjeanlegg General Fleischers vei og Eiksbekken
- Høring detaljregulering Busoppveien 22
- Klage på utbygging av Jarenlia
- Uttalelse om bekkeåpning Brynsveien 47
- Uttalelse om utbyggingsplanene for Brynsveien 146
- Innspill til Kommuneplanens Samfunnsdel

Vi har kommet med innspill til Planutvalget og MIK-utvalget om forvaltning av vassdragene i Bærum.

Deltagelse på kurs, møter og seminarer

Medlemmer av styret har deltatt på flere kurs og seminarer:

Eirik Fjeld deltok på Nasjonalt seminar om restaurering av vassdrag og våtmarker 10. – 11. september. Eirik deltok på Damkonferansen 2020, Rivning eller opprusting av demninger i Marka og byggesonen 21. oktober.

Merete Ulstein deltok på møte i referansegruppa for Innlandet og Viken vannregion 3. november.

Bo Wingård orienterte om Bærum Elveforum og Isielva for Bærum Vest Rotaryklubb 9. november.

Ole Kristian Udnes har deltatt på Bærum kommunes seminarer om Kommuneplanens Samfunnsdel og Regjeringens seminar om den nye Klimameldingen, St melding 13 (20/21).

Økonomi og regnskap

Bærum Elveforum er en interesseorganisasjon. Vår virksomhet baserer oss ikke på kontingenter fra innbetalende medlemmer, elvegrupper eller elvevenner. Vi tar sikte på å drive Bærum Elveforum med prosjekt-, støtte- og sponsormidler fra det offentlige og næringslivet. Vi har ikke fått driftsstøtte fra Bærum kommune de siste årene.

Centra-gruppen ved Arne S. Eriksen har kommet med betydelige bidrag til restaureringsarbeidene i Øverlandsvassdraget i 2020.

Styrets medlemmer og mange elvevenner bidrar med mye egeninnsats.

Regnskap

		Årsregnskap 2020	Budsjett 2020	Budsjett 2021	Kommentarer
Driftsinntekter					
3120	Sponsorinntekter CENTRA-gruppen	100000	0	0	Mottatt 100.000.- fra Centragruppen i Jan 2020 (30.000.- drift, prosjekt Øverlandsvassdraget)
3120	Sponsorinntekter CENTRA-gruppen	95000			Mottatt 95.000.- fra Centragruppen i des 2020 (innfrielse av garanti for Rotary-midler som vi likevel ikke fikk)
3960	Kommunalt prosjektbidrag (etterlep fra 2019)	20000			
3960	Kommunal støtte (Driftsmidler Bærum kommune BEF driftsmi)	0	0	0	
Prosjektinntekter					
3960	Partnerskapsavtale med Bærum Kommune	500000	0		
3960	Fra Lions Club Bekkestua-Haslum	25000	0		Prosjektstøtte til prosjekt "Skilt & benker (Øverlandselva)
3960	Fra Lions Club Eiksmarka-Hosle	25000	0		Prosjektstøtte til prosjekt "Skilt & benker (Øverlandselva)
3960	Fra Lions Club Bærum/Verdande	5000	0		Prosjektstøtte til prosjekt "Skilt & benker (Øverlandselva)
3960	Fra Eiksmarka Rotary Club (prosjekt Skilt & Benker (Øverlands	0	0		Prosjektstøtte til prosjekt "Skilt & benker" o.a.(Øverlandselva)
3960	Fra Bekkestua Rotary Club (prosjekt Skilt & Benker (Øverlands	0	0		Prosjektstøtte til prosjekt "Skilt & benker" o.a.(Øverlandselva)
3960	Fra Eiksmarka Rotary Club (prosjekt Skilt & Benker (Øverlands	0	0		Prosjektstøtte til prosjekt "Skilt & benker" o.a.(Øverlandselva)
3960	Fra Sparebankstiftelsen	45000			Prosjektstøtte til Molladammen (ømerket Anders, utføres i 2021)
SUM INNTEKTER (sumert felte over):		815000	0	0	
SUM Driftsinntekter (fra Ark2)		815000			INNETSSIDEN ER SJEKKET (overført fra ark2)

BEF-årsregnskap-for-2020-v13-godkjent-av-revisor (Skrivebeskyttet) - Excel

Dato: 02.07.2021

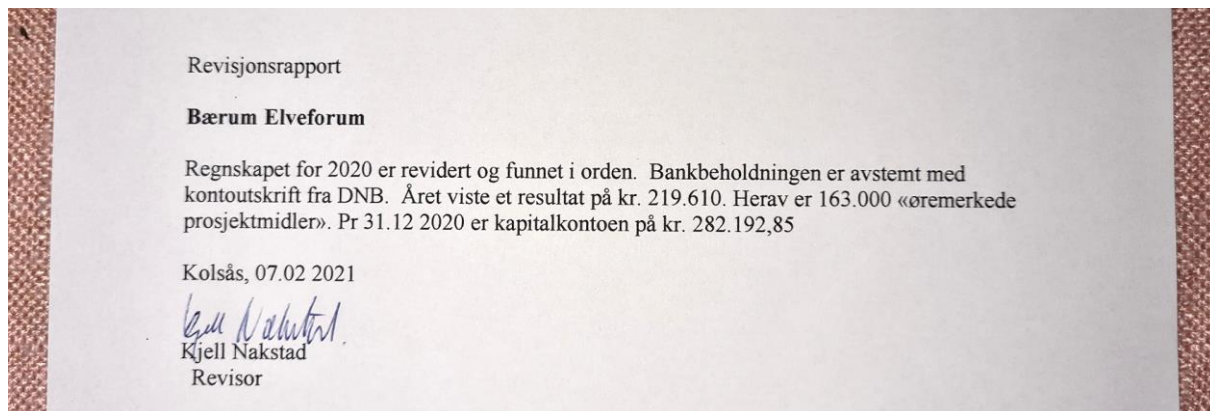
	A	B	C	D	E	F	G	H	I	J	K	L	M	N
35	Driftsutgifter													
36	7790	PSA-prosjektutgifter	488616.59				Alle utgifter knyttet til de ulike prosjekter under PSA							
37	4000	Seminar/kurs (arrangere)	0											
38	5510	Kontorlederlønn inkl. MOMS (SENATUR)	57800											
39	6020	Kursavgift ...	0											
40	6030	BEF-møter m/eksterne (forummøter etc)	0											
41	6040	BEF-møter interne	0											
42	6710	Profiling, markedsførinf, trykksaker	0											
43	6800	Kontorrekvisita	19908											
44	6810	IT-drift, styreWeb, domensShop	3859											
45	7770	Bank- og kortgebyr	298.5				Total bankkostnader (se Ark2)							
46	7790	Andre kostnader	25942											
47	SUM Driftsutgifter (summert fultene over)		596424.09	0	0									
48	SUM Driftsutgifter (fra Ark2)		596424.09											
52	Driftsresultat:		218575.91				Av dette må følgende brukes til "øremerkede midler/kostnader" i 2021 - ca:							
53	6000 Lønn, sekretariatsleder 2021													
54	45000 Midler til Møllerdammen restaurering, Sparebankstiftelsen (Anders)													
55	68000 Utestående kostnader til prosjekt "Skilt og benker" (A1-skilt, Tenkehetta skilt-design)													
56	50000 ØREMERKEDE MIDLER FOR "PROSJEKT ØVERLANDSELVA" (Centra-gruppens dedikerte midler)													
57	223000 ØREMERKEDE MIDLER FOR 2021 (kr 166230.- om vi IKKE får fakturert Tenkehetta i 2020)													
63	Finansinntekter/renter:		34.09				Ref bankes årsoppgave for 2020							
64	Årsresultat		218610											

BEF-årsregnskap-for-2020-v13-godkjent-av-revisor (Skrivebeskyttet) - Excel

Dato: 02.07.2021

	A	B	C	D	E	F	G	H	I	J	K	L	M	N
63	Finansinntekter/renter:		34.09				Ref bankes årsoppgave for 2020							
64	Årsresultat		218610											
66	Balanse pr 31.12.2020													
67	Eiendeler													
68	Kapital "på bok" ifjor (pr 1/1-2020)		63582.85				I følge Årsoppgave for 2019 fra DNB							
69	Kapital "på bok" i år (pr 1/1-2021)		282192.85				I følge Årsoppgave for 2020 fra DNB							
71	Egenkapital													
72	Kapital pr. 1.1.2020 ("på bok" fra DNBs årsoppgave for 2019)		63582.85											
73	Årsresultat		218610											
74	Kapital pr. 1.1.2021 (summert de to postene over)		282192.85											
75	Herav "øremerkede midler"													
76	- Møllerdammen fra Sparebaksiftelsen		45000				"på bok" 1.1.2021 minus øremerkede midler for 2021							
77	- Påløpte ikke betalte		68000											
78	- Prosjekt Øverlandselva (Centragruppen)		50000				Avstemt OK							
81	Dato: 02.07.2021													
82	Terje Bøhler (sekretariatsleder)													

Revisors rapport



Vakkert jordbrukslandskap.

Men hva regnes egentlig som en vegetasjonssone – og hvor bred må den være?

Foto Terje Bøhler

Sponsorer og prosjektbevilgninger

Vi fikk svært god prosjektstøtte fra Centra-gruppen i 2020. Både generelle midler til Øverlandselva og ikke minst midler til prosjekt «Skilt og benker» langs Øverlandsvassdraget. Et prosjekt som vil fullføres i 2021. Tusen takk!

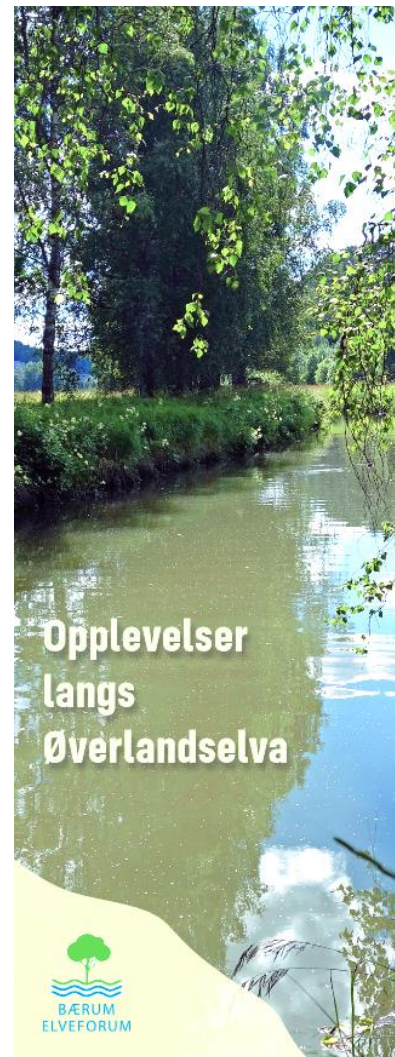
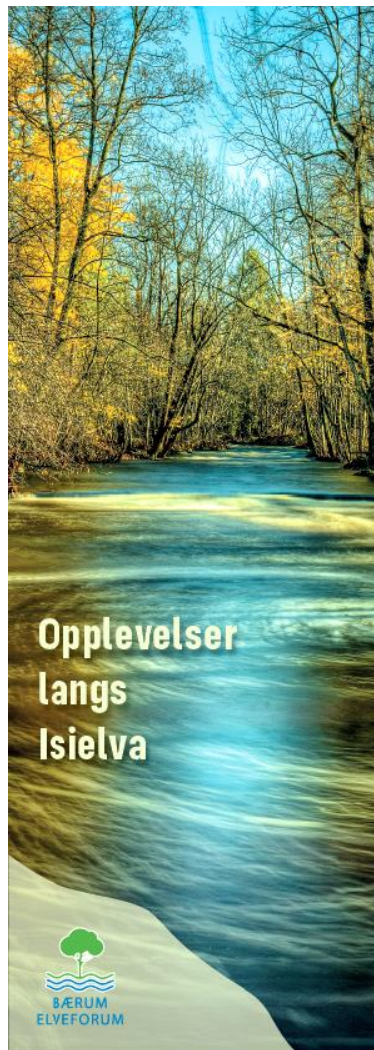
Vi får gratis møtelokaler i Kalkmølla Kulturstasjon ved Franzefoss, stor takk til anleggssjef Øystein Ulsletten hos Franzefoss Minerals AS! Imidlertid har vi i 2020 ikke hatt anledning til å nyttiggjøre oss lokalene.

Vi fikk prosjektmidler fra Bærum kommune.

Prosjekter

Elvelangs i Bærum (Opplevelser langs Isielva)

Turbrosjyren [Opplevelser langs Isielva \(last ned\)](#) ble ferdig i desember 2020. Terje Bøhler var prosjektleder og skribent med Solveig Emilsen som redaktør og skribent. I redaksjonskomitéen satt også Harald Kolstad, Morten Heldal Haugerud, Nils Fredheim, Per Håkon Nervold. Eirik Fjeld og Ingvild Tandberg var medforfattere. Turbrosjyren er lagd etter mal fra [Opplevelser langs Øverlandselva \(last ned\)](#). Papirutgaver vil bli lagt ut på alle Bærum biblioteker.



Skilt og benker langs Øverlandsvassdraget

Dette har vært vårt mest ambisiøse prosjekt i 2020 – med en kostnadsramme på rundt 250.000.- Tidlig i prosjektet bestemte vi at vi ikke skulle bruke samme skilt som Oslo Elveforum setter opp i samarbeid med Sparebankstiftelsen. I stedet ville vi bruke omtrent type skilt som Bærum kommune setter opp langs Lysakerelva. Da partnerskapsavtalen ikke finansierte kostnadene til produksjon av skilt etc måtte vi finne eksterne samarbeidspartnere som kunne være interesserte i å bekoste dette prosjektet. Både Centra-gruppen og Lions klubber sa seg villige, og uten deres støtte hadde ikke prosjektet blitt startet. Tusen takk til Centra-gruppen og Lions klubbene Eiksmarka-Hosle, Bekkestua-Haslum og Bærum/Verdande!

Martin Nickelsen, leder av Øverlandsvassdragets Venner (ØVV) har vært sentral i dette arbeidet.

Ti informasjonsskilt, tre enkle sittebenker, to doble «sittebordbenker» kommer opp langs Øverlandsvassdraget i løpet av våren 2021. Alt er klarert med grunneiere og kommunen.

Velkommen til
BAKKE BRO

SÆTERBEKKEN



Bakke bro over Sæterbekken ved Ankerveien

Sæterbekken heter bekken som renner her. Fra sin kilde i Sætertjernet ved Haslumseter kapell, er det mange småbækker som gir sitt bidrag på dens vei nedover til den møter Østernbekken og danner Øverlandselva. Dette elvemøtet er ca. 300 meter nedstrøms her du står nå.

Bakke bro er det mange som kaller broen her. I andre kilder er den beskrevet som Bakkebroen eller Bakkeløkkbroen etter husmannsplassen Bakken som lå vest for Sæterbekken.

Ankerveien heter veien du står ved nå. Dette er en gammel vei som ble anlagt 1791–93 av Peder Anker (1749–1824). Dette var en forbindelsesvei mellom Bærums Verk, som ble kjøpt av Anker 1791, Fossum masovn og stangjernhammer og Maridals-hammeren, der det lå en vannkraftdrevet stanghammer som banket jernet til stenger.

Saghytta (bildet), den lille stua som ligger i krysset Ankerveien–Murenveien, ca. 300 meter oppover langs Ankerveien i sørvestlig retning. Saghytta ble tidligere brukt som arbeidsbolig for de som jobbet på saga som lå langs Ankerveien 100 meter nærmere Sæterbekken. Her var en lokomobilsag som ble drevet av en flyttbar dampmaskin med kjele. Saghytta ble antagelig bygget på slutten av 1800-tallet og skal ha vært i bruk fram til 1980-tallet. Hytta ble tidligere av mange kalt for Pettersenhytta etter en fastboende der.

Haga golf som du ser en del av her ble etablert på midten av 1990-tallet, og golfklubben ble stiftet i 2001. Anlegget er et av Norges største, med en 27 hulls mesterskapsbane, eget treningsanlegg med 9-hullsbane, innendørsbane og «driving range». Det er også oppført eget klubbhus med kafé og selskapslokale som er åpent for publikum – golfer eller ei.

Kilder: Lokalhistoriewiki, Wikipedia
Christensen, T. (1996). *Natur- og kulturminner i Bærumsmarka*. Bærumsmarkas Venner.



••• = 5,5 km tursti/
turvei/vei

Sponsorer: **CENTRA Gruppen** | **Lions Club Eiksmarka-Hosle** | **BÆRUM KOMMUNE**

Eksempel på et A3-skilt som skal settes opp langs Øverlandsvassdraget.

Totalt skal syv A3-skilt og tre A1-skilt settes opp.

Bærums Vassdragsatlas og Bærums Blå liste

Arbeidet har stått i stampe i 2020.

Register over nåværende og tidligere/gjengrodde dammer og tjern i Bærum

Dammer og tjern i den urbane sonen er viktige som naturobjekter og som tilleggsvann i perioder med langvarig tørke og for brannbekjempelse. Vi ønsker å utarbeide et damregister etter mønster av tilsvarende i Oslo utført av Oslo Elveforum. Prosjektet har fått avslag fra Bærum kommune. Vi håper å finne midler slik at arbeidet kan gjennomføres.

Nøttekråka

Vi har skrevet artikler til Nøttekråka.

NorElv - Norsk Elveforum

Det har vært nødvendig vedlikehold mht. døde lenker og oppdatering av kalendre.

Vi har ikke lyktes i å få bevilgninger til videre utvikling av nettstedet: norelv.no



Vassdragstiltak

Bekjempelse av skadelige fremmede arter

Der Østernbekken og Sæterbekken møtes og danner Øverlandselva finnes en stor forekomst av den skadelige fremmede planten legepestrot. Det er jobbet med ulike tiltak (manuell fjerning og sprøyting med glyfosat) for å bekjempe den store forekomsten som pr i dag er på ca 1000 m². Enn så lenge har forekomsten kun holdt seg på «nordsiden» av Seterbekken og Østernbekken. Det er svært viktig at legepestroten ikke kommer seg over til den andre siden av bekken da den i så fall vil kunne infisere et svært viktig naturområde med A-verdi «nasjonalt viktig». Arbeidet fortsetter i 2021.

Behandlingen med glyfosat (Roundup Eco) ser ut til å være svært effektiv!

Foto Terje Bøhler



Skjøtsel ved Gamle Øverland Bro

Gunnar Fimland har også i år gjort en fantastisk innsats med å holde området i stand. Over 80 timer har han alene brukt til å gjøre dette til et bedre naturområde og et hyggeligere område for publikum:

- Levering av 66 kg russekål til forbrenning + 10 gjennomsiktige avfallsekker
- Levering av 127 kg russekål til forbrenning + 10 gjennomsiktige avfallsekker
- Noe såing med NIBIOs engfrø (utelukkende Norske plantearter)
- Beising av sittebenk
- Sjøppelplukking
- Bekjempelse av de skadelige fremmede plantene russekål og kanadagullris
- Vårrydding (primært raking/utarming av jorda)
- Slått og raking
- Trefelling, krattrydding, fjerne vindfall
- Etablere blomstereng
- Steinplukking for å lage skjulesteder

Vassdragsleden og Bærum Turlag

Vi har inngått samarbeid om skilting langs Øverlandselva fra Sandvika til Øverland

Sti langs Isielvas vestside

Per Håkon Nervold har ledet arbeidet med å lage/utbedre stien langs Isielvas vestside fra Wøyenenga til Holma bru. Dette er den første av tre delstrekninger. De andre går fra Holma bru til Veidekkebrua. Arbeidet er utført sammen med Bærum kommune.



Solveig Emilsen, Per Håkon Nervold og Bærum kommunes vassdragsinspektør Ole Kristian Johansen inspiserer den nye stien ved Tanumbekken. Foto: Terje Bøhler



Inspeksjon av den nye stien ved Tanumbekken. Foto: Terje Bøhler

Befaringer

Vi har ikke arrangert befaringer langs vassdrag i 2020.

Vanndirektivet

Vannforskriften er et lovverk som setter miljømål for vann og vassdrag, definerer overvåkingsprogrammer, setter kriterier for vurdering av økologisk og kjemisk vannkvalitet og setter tidsfrister for tiltak og forbedringer av vannmiljø der dette avviker fra god kvalitet.

Vann og vassdrag i Bærum kommune faller inn under arbeidet til Innlandet og Viken vannregion. Arbeidet er knyttet til vannregionens «Regionalt Tiltaksprogram» og «Regionalt Handlingsprogram» som rulleres i seksårs bolker.

Bærum Elveforum har bidratt til utvikling og utvidelser av det minimumsprogrammet som lovverket setter for å bedre beslutningsgrunnlaget. Vi har løpende vurdert innsamlede overvåkingsdata, tilgjengelig i «Vann-nett», og uttrykt bekymring for kommunens utsettelse av frister for tiltak i første planperiode. Vi har tatt del i utvikling av Tiltaksprogram og Handlingsprogram for neste planperiode 2022-2027.

Dette er tunge og viktige prosesser, som involverer mange enheter i Bærum kommune, grunneiere og næringsdrivende, fylkeskommunen og staten.

Ryddeaksjoner

Det er foretatt flere elveryddinger i 2020:

- Engervannet
- Hele Øverlandsvassdraget 2 ganger (vår og høst (både overflatesøppel og tyngre ting))
- Nedre del av Lomma
- Nedre del av Isielva

Rydding av søppel ved/rundt Engervannet har bl.a Engervannets Venner vært involvert i. Ryddingen langs Øverlandselva har de politiske partiene unge Høyre og MDG vært involvert i, i tillegg til Øverlandsvassdragets Venner. Rydding av søppel langs nedre del av Isielva og Lomma er utført av de politiske ungdomspartiene til bl.a. V, FRP, SV.

Fra "Ryddedugnad-2" der tyngre ting ble hentet opp av elva 24/10 og fraktet til Isi avfallsgjenvinning.

Martin Nickelsen (til venstre) og Ulf Ryden i arbeid!

Foto Bjørn Frantzen



Rydding langs elvene våre lot seg gjennomføre også i disse corona-tider. Elvene ble delt opp i et antall «strek» (delområder), og det settes opp ryddepar (to personer) som tar hvert sitt strekk. Så går man på hver sin side av elven for å unngå kontakt. Etter at hvert ryddepar har ryddet og satt fra seg sine (gjennomsiktige!) søppelsekker på anvist sted, kontakter de oss, som da kommer og henter søppelet som så leveres på Isi miljøstasjon. Dette fungerte helt utmerket!



Ungdommen rydder langs Isielva og Lomma – vi henter og leverer på Isi miljøstasjon.

Miljøundersøkelser

8. oktober ble det gjennomført en befaring i verneområdet omkring Steinstjernet med tanke på konsekvenser av vannuttak, tilførsler av steinslam og avrenning av veisalt.

Tjernsmyrtjern

Morten Bergan har stått for Forprosjektrapporten om gjenåpning av Tjernsmyrtjern. Den ble sluttført i 2020, og overleveres til Bærum kommune i januar 2021.

Silhuset

Per Håkon Nervold og Bo Wingård har stått for Rapport om restaurering og fremtidig bruk av Silhuset på Ståvivann. Den overleveres til Bærum kommune i januar 2021.

Elveoppsyn

Oppgavene til Bærum Elveforums elveoppsyn er å gå elva minst en gang på våren og en gang på høsten (men helst oftere), og informere om ulovligheter og uønskede situasjoner som har oppstått. Slike kan være inngrep i kantsoner, utslipp og avfall.

I 2020 har elveoppsynet bestått av: Dælibekken - Steinar Christensen; Eiksbekken - Merete Ulstein; Isielva - Per Håkon Nervold; Lomma-Nedre - Aram Yousefi; Sandvikselva - Steinar Christensen; Solbergbekken - Bjørn Frantzen; og Øverlandselva - Martin Nickelsen.

Vi har ikke funnet elveoppsyn for Lomma-Midtre eller Lomma-Øvre.

Rapportene ferdigstilles i 2021, og overleveres til Bærum kommune for videre aksjon.

Elvegruppenes arbeid

Seks elvegrupper er med i Bærum Elveforum: Engervannets Venner, Jarmyras Venner, Lysakervassdragets Venner, Mølladammen Restaureringsprosjekt, Skallumdammens Venner og Øverlandsvassdragets Venner.

Engervannets Venner (EvV)

Engervannets venner (EvV) ble formelt registrert Brønnøysundregistrene 29. oktober.

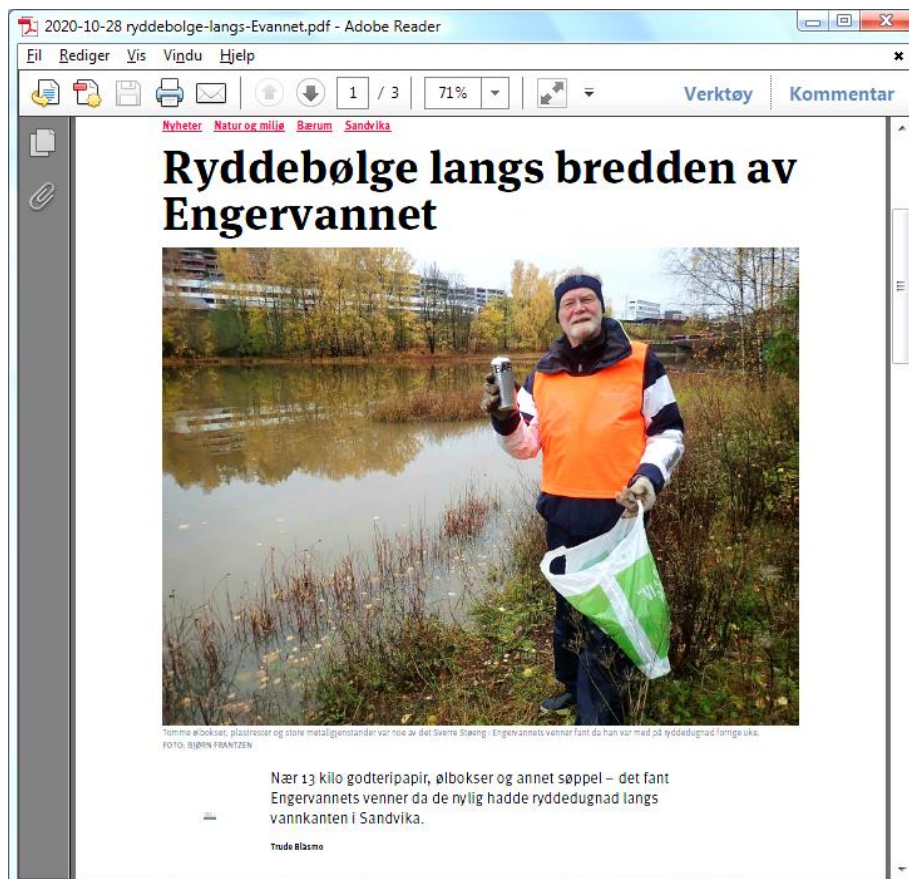
EvV har som formål gjennom opinionsdannende virksomhet å vekke forståelse hos allmenheten og myndigheter for nødvendigheten av vern av Engervannet med omgivelser.

Foreningen etablerte en foringsplass for fugler i skogen ved tennishallen, i samarbeid med NOF Asker & Bærum.

En dugnad på å plukke søppel rundt hele vannet er gjennomført. I tillegg plukker medlemmer søppel når de går tur ved vannet.

EvV arbeider med å få laget en vervebrosjyre som skal slippes mot våren når koronapandemien forhåpentligvis gir rom for litt mer samvær mellom folk ved Engervannet.

EvV samarbeider med alle relevante organisasjoner som bidrar til å verne om Engervannet.



Bilder fra Budstikka 28.10.2020

Bjørn Frantzen, Engervannets Venner

Jarmyras Venner

I utgangspunktet er det en rekke bekker som renner ned i Jarmyra. Naturlig nok, da det ligger høydedrag omkring hele myra bortsett fra mot Tjersrudtjernet, dvs mot sør-vest. Ingen av disse bekkene er i dag synlige da de er lagt i rør og grøfter.

I 2020 og 2021 pågår det et , VA-separeringsprosjekt (VA= Vann og Avløp) hvor den største av bekkene som i dag er ledet inn i kloakken, skal hentes fram i et eget åpent bekkeløp. Dette er den bekken som i tidligere tider var synlig med et lite fossefall der det i dag er en trappesti opp til Ringstabekkveien fra fotgjengerovergangen i Bærumsveien på høyde med kunstgressbanen. Ved kraftige regnskyl og stor snøsmelting har det blitt så fullt i kloakken at det har blitt gjentatte oversvømmelser i flere kjellere.

VA- separeringsprosjektet består av to deler. Det ene er rehabilitering/legging av ny kloakkledning fra Jarmyrveien 8 og utover til vestsiden av Tjersrudtjernet. Den andre delen er etablering av en åpen bekk fra vestenden av kunstgressbanen og fram til Tjersrudtjernet, en stekning på ca 480 meter. Bekkeløpet legges i myke buktninger på myrsiden av gang og turstien langs Jarmyrveien. Bekkeløpet er på det nærmeste ferdig utgravd i en dybde på 1 til 2 meter. Bekken vil ha en bredde på ca 1 meter i bunnen og med skrånende sider opp til ca 6 meters bredde på bakkenivå. Det skal anlegges tre vel 7 meter lange klopper for enkel passering over bekken og plantes trær/hekk langs bredden for å hindre ferdsel over bekken på andre steder.

Fra vestenden av kunstgressbanen og til fotgjengerovergangen legges bekken i 80 cm betongrør som graves ca 2 meter ned. Det er våt og myk myrgrunn på strekningen, så her blir det boret tett med hull og sprøytet ned kalk og sement som herdes til et fastere underlag for rørene. Det samme gjøres på deler av traseen for den nye kloakkledningen som ligger inntil Bærumsveien. Her blir det i tillegg slått ned spuntvegger av stål.

Prosjektledelsen i kommunen har vært meget flink til å orientere de berørte med skriftlig informasjon, informasjonsmøter og jevnlig oppdatering på egen meget bra side på nettet.

Jarmyras Venner har reist noen spørsmål som pt ikke er besvart av kommunen og som kanskje bare tiden kan gi svar på. Bla om stor vannføring i bekken kan føre til erosjon i den myke myrgrunnen og dermed oppfylling med slam i Tjersrudtjernet?

Vil bekken, dersom den ligger dypere enn grunnvann-speilet, kunne bidra til en drenering av myra og større setninger i området enn det som allerede foregår ?

Dessverre er ikke en opprenskning av utløpsbekken fra Tjersrudtjernet med i prosjektet. Det har figurert i planverket i mange år, men er så langt blitt utsatt med ulike forklaringer.

Jan Andersen-Gott, Jarmyras Venner

Lysakervassdragets Venner

Lysakervassdragets Venner utarbeider egen årsrapport, se foreningens hjemmesider:

<http://www.lvv.no/>

Mølladammen Restaureringsprosjekt

Arbeidet ved Mølladammen har i 2020 fortsatt med dugnadsbasert innsats, og vi har arrangert flere felles ryddedugnader. Det har blitt noe færre enn først planlagt av smittevern hensyn, så mindre grupper av interessenter har gjort innsats på hver sin kant. Det har blitt ryddet bort betydelig mengder søppel, og vi har fått fjernet buskas og kratt, i tillegg til flere vindfall som har hindret ferdsel på de gamle stiene forbi området. Tilgangen for offentligheten skal nå være langt bedre. Vi har skiltet inngangen til området med en informasjonstavle, og satt opp en informasjonstavle ved selve dammen, der vi gjenbraker informasjon fra folderen [Opplevelser langs Lomma \(last ned\)](#).

Vi har også hatt hyggelig bidrag fra en bedriftsgruppe som har ryddet oppover forbi Mølladammen skole, så vel som lokale sportsfiskere og andre turgåere som har ryddet nedover. Vi har også fått bra bidrag fra «magnetfiskere» som har ryddet betydelig antall sykler og annet rot som ble avdekket på bunnen da bunntappeløpet i den gamle dammen ble ødelagt. Dette ble for øvrig meldt til aktuelle myndigheter som følger opp mot dameier Løvenskiold på deres side av elva. Vi avventer her hva som vil skje videre med rehabilitering av dammen.

Vi har utarbeidet og fått godkjent prosjektsøknad til DNB Sparebankstiftelsen, som bidrar med midler til en natursti der vi skal kombinere lokalhistorie og mer mytiske skikkelser inn i en spennende natursti rettet mot barn i nærområdet.

Videre har vi fortsatt planleggingen av mindre tiltak i området, og skaffet til veie de gamle tegningene av selve møllekonstruksjonen. Vi har sett på ulike alternativer for å gjenopprette deler av dette som en del av lokalhistorie og kulturminne, med fokus på elvas viktige rolle som kraftleverandør til mølle, sagbruk og elektrisitet.



Anders Anker-Rasch, Mølladammen Restaureringsprosjekt

Øverlandsvassdragets Venner (ØvV)

Øverlandsvassdragets Venner - ØvV - ble stiftet 4.juni i 2020 og dermed den yngste venneforeningen under paraplyen til Bærum Elveforum. Det viktigste fra formålsparagrafen er å kunne samle interesserte med tilknytning til vassdraget for å bevisstgjøre dets funksjoner, beskaffenhet, produksjonsevne, og ikke minst turmuligheter og opprustning.

Alt grunnleggende og praktisk arbeid er utført i nært samarbeide med Bærum Elveforum.

I uke 40 organiserte vi en dugnad som til tross for stor vannføring ga ca. 250 kg skrot.

Ellers har vi jobbet tett med Bærum Elveforum i prosjektet "Skilt og benker" og i "Elveoppsynet".

Vi har deltatt på møter med Bærum Elveforum og Bærum Turlag om prosjektet "Urban stimerking". Her er Øverlandselva valgt utpekt som pilotprosjekt ("Vassdragsleden"). I den forbindelse har vi hatt møter med Bærum Kommune om turveienes skilting generelt.



ØvV leder Martin Nickelsen og styremedlem Jostein Holtlund i ferd med å sette opp fundament til et av de 10 informasjonsskiltene som skal settes opp langs Øverlandsvassdraget.

Foto: Terje Bøhler

Martin Nickelsen, Øverlandselvas Venner (leder)

Skallumdammens Venner

Vi har fortsatt arbeidet med innsamling av penger(Kronerulling) for å kunne grave opp Skallumdammen.

Vi hadde en praktisk vårdugnad med 10 frivillige. Det har vært en kontinuerlig rydding av trevirke, svartelistede planter og søppel langs turstier og i Skallumdammen.

Skallumdammens Venner utarbeider nå et forslag i samarbeid med BK og grunneier om nye opplysningsskilt ved inngangene til Skallum.

Vår og høst 2020 var det befaring/møter med grunneier, Bærum kommune og oss angående hvem som skal gjøre hva og av når.

Norsk Zoologisk forening kartla Skallumdammen i 2020. Det jobbes bla med hvordan vi kan bedre levevilkårene for Salamanderen.

Eivind Mathiesen, Skallumdammens Venner