


## Tegnforklaring

### Reguleringsplan PBL 2008

§12-5. Nr. 1 - Bebyggelse og anlegg




Fritidsbebyggelse

§12-5. Nr. 2 - Samferdselsanlegg og teknisk infrastruktur



Veg

§12-5. Nr. 5 - Landbruks-, natur- og friluftformål samt reindrift

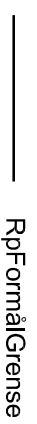


Friluftformål

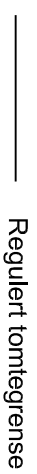
#### Linjesymbol



RpGrense



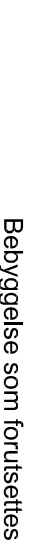
RpFormålGrense




Regulert tomtgrense




Byggegrense



Bebyggelse som forutsettes fjernet



Regulert senterlinje



#### Detaljplan

### Kvitåvatn Øst H2-Tomt 100-113 Alt. 1

Med tilhørende reguleringsbestemmelser

Tinn kommune

Arealplan-ID:

3073

Forslagstiller:  
Ørnes Sameige

## SAKSBEHANDLING ETTER PLAN- OG BYGNINGSLOVEN

SAKS- NR. DATO SIGN.

Dato	Revisjon		
Dato	Revisjon		
Dato	Revisjon		

Kommunesjefet sitt vedtak

2. gangs behandling

Offentlig ettersyn fra.....til .....

1. gangs behandling

Kunngjøring av oppstart av planarbeid 27.JAN-2012 - 11APR-2012

Oppstartsmøte 3.1-12

PLANEN ER UTARBEIDET AV:

TEGNNR. DATO SIGN.

**SØNDERGAARD**  
**RICCKFELT AS** SIVILARKITEKTER MNAL NOTODDEN

15. april 2013

Det bekreftes at planen er i samsvar med kommunesjefets vedtak av

Dato

Plansjet