


1980 Jan Norway (France)



Badeparken st hans 2009



Fjellveien



1. Fjellveien-Buggebakken




Buggebakken



Bråtan, Anton Thoresens vei



Fiskerkroken



2. Råkeløkka-Stubs vei- Tranga



maleri til 50-årsdagen 2001



Fiskerkroken



5. Fiskerkroken



4. Bråtan



3. Filisterkroken



Badehusgata



Turen starter og slutter på Bankløkka.

Vi krysser Kirkegata og går inn i Tamburbakken, der Jan bodde. Så ned trappene på nordsiden av blokka. Så innom kirkegården, og opp Kirkegata til Niels Carlsens gate som vi følger til Lindtrubbakken. Der smetter vi opp Fjellveien, på kryss og tvers, og ned i Buggebakken, som vi følger opp til Akershusveien. Der tar vi av, og går over Holmåsåsen og ned til Osloveien. Derfra innom Råkeløkka, videre ned til Osloveien 3 og inn Stubs vei i en labyrint av smett og smau. Vi fortsetter i Damveien, så en hemmelighetsfull sti til Tranga og ned til Storgata.

Ved Reenskaug tar vi Hamborgveien gjennom Filisterkroken.

Så tilbake til Storgata, passerer Sea Side, og opp Tollubakken til de lange smugene over Bråtan: Chr. Kroghs vei og Anton Thoresens vei.


Der kommer vi ut oppe i Jørnsebakken, og vender så nesa nordover. Passerer den gamle ferjekaien og Tollboden. Deretter ei lita strand, Hamborggården, og ut i gjestehavna. Så går vi Badehusgata til Småbåthavna, en sving gjennom Fiskerkroken, ned forbi Skipperstuen, rekeskøyta og Biologen. Videre over Kirkeberget, gjennom Badeparken og tilbake forbi Drøbak kirke. Avslutter med et glass på Det gamle Bageri.



Tallene 1 – 5 angir kjerneområder med rik og frodig småhusbebyggelse, vist på flyfotos på baksiden



Jan Wold Hansen som rusleturguide i juni og august 2012



... og i 1991

Minnevandring for Jan

Ås Historielags rusletur nr 73 - Drøbak tirsdag 3.mai 2016

fram møte på Bankløkka kl 18.00