



1. **Falsenstøtta** markerer det gamle Vollebekktunet. Før 1770 en husmannsplass på 16 mål, i tida 1814-33 en storgård på 1.430 mål - fra Korsgården i vest til posthuset i Ås sentrum i øst. I dag er Vollebekk en forsøksgård i vestre snippen av dette området, med tun på det tidligere Vold N. Etterat NLH ble opprettet i 1854, ble Vollebekk-tunet brukt som husmannsplass fram til 1861 da husene ble revet. Året etter ble minnestøtta reist, og ved 50-årsjubileet for riksforsamlingen på Eidsvold ble eikene plantet i en halvrikkel rundt støtta.

Vi følger den gamle kongeveien mot Korsgården

2. **Vollehegda**. Mot slutten av 1840-åra ble det husmannsplass her. Stua ble flyttet hit fra krysset Skogveien/Kirkeveien, og navnet **Grina** (som skriver seg fra ei grind oppe på ryggen sør for den gamle prestegården) fulgte med på flyttelasset. Stua ble revet etter 1937. Den gule stua som står idag, er fra naboplassen Huset.

Vi fortsetter via Vold og følger jordekantene mot Pentagon

3. **Kilehagen** er en gammel beitehage, med navn etter en kilde like nedenfor Pentagon. Vannkilden springer ut av et sva-berg, og har form og størrelse som en spiseskje. Hit valfartet Viseknuten og Mor Sæthers pasienter i 1840-årene for å hente undergående vann. Som betaling til trollet måtte alle legge igjen en liten skjerv i kilden. En gammel sann fortalte i 1915 at han som gutt gikk og plukka opp knapper - og spyttet i kilden til takk! I 1880-åra ble steinkaret murt opp etter initiativ fra fru doktor Langberg. Dermed kunne det helsebringende kildevannet hentes i bøttevis.

Postene inntegnet på vertikalfoto fra 1937

4. **Fleskebakke** husmannsplass fra 1726, nevnt siste gang i 1856. Fra odegårdstida og fram til 1762 var hele området mellom Sørås og Søråsteigen og videre sørover mellom Bråten. En av dem var Flesebakke, og det var Tomter som her tok seg til rette og anla husmannsplass.

5. **Fleskebakkgata** (Søråsveien) bevart i sin opprinnelige tilstand bak Moerblokka. Dette var kirkevei for oppsitterne i Brekkekroken-Moer-Hogstvet.

6. **Burumhytta** husmannsplass fra 1760-åra. Den lå på en liten høyde 200m sørvest for "Moltemyra" eller "Stormyra" (som nå er Ekorveien 12-14). Da Falsen kjøpte denne delen av Burum i 1808, var husa i plassen råttne og forfallne, og han lot nye hus bygge i 1813. Nedlagt trolig i 1869. På kulen der plassen lå, har vi plukket opp biter av tegl og brennt/smeltet glass og en bit av en krittpipe på det nyharva jordet.

7. **Høybråten** husmannsplass anlagt på initiativ av Falsen i tida 1808-13. Nedlagt etter 1891.

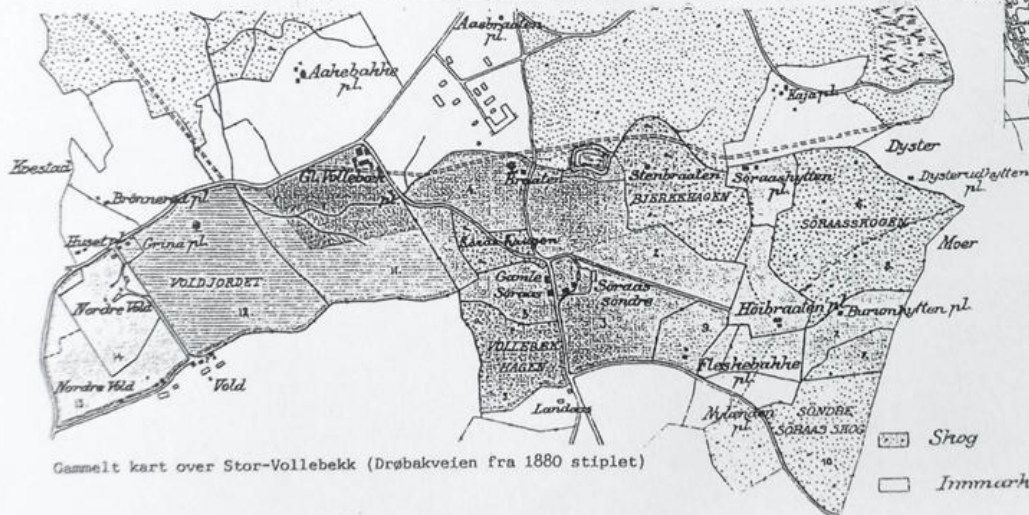
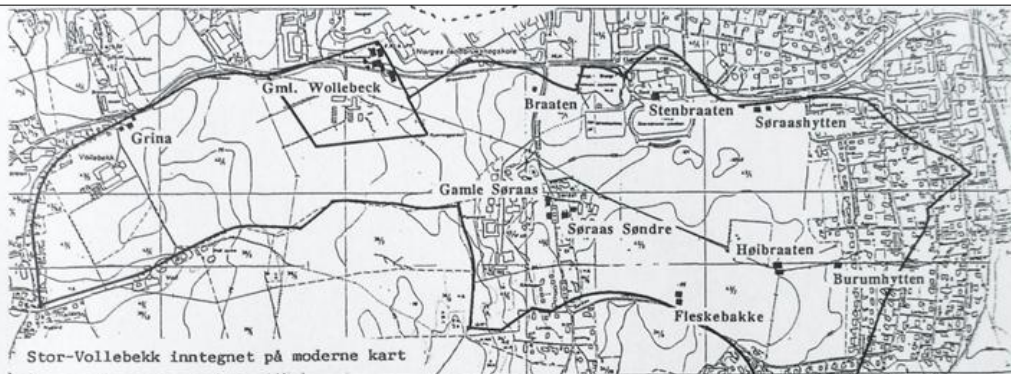
På kulen like sørvest for den meteorologiske målestasjonsjonen har vi plukket opp biter av tegl, glass, steintøy, keramikk, krittpipe samt en øksehammer og en stor nagle av jern.

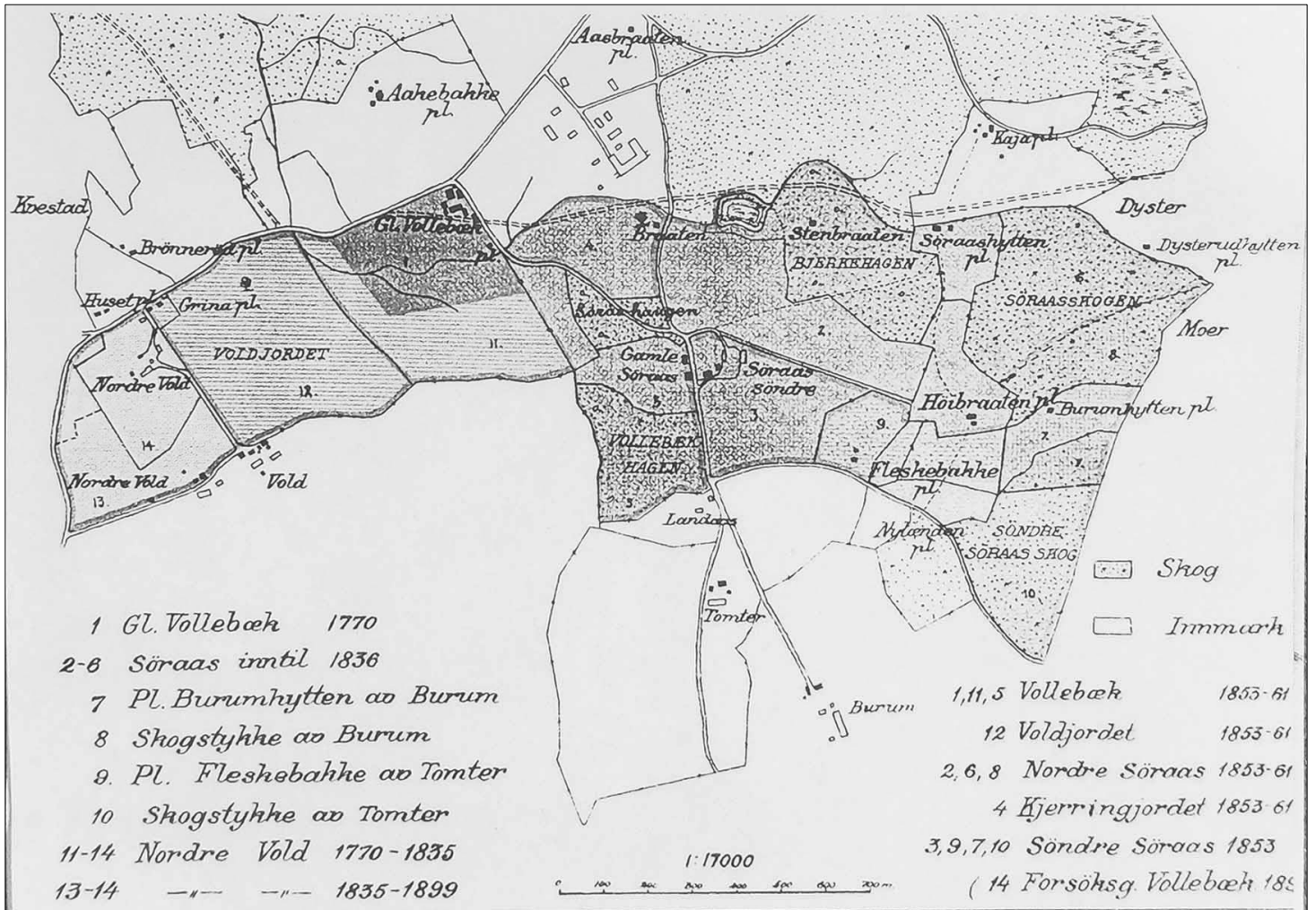
8. **Søråshytta** husmannsplass fra før 1794, først kalt Glåmos. Bekken "Glåma" rant vestover på nordsiden av Studentsamfunnet og gjennom nåv. Skogsdammen - og hadde sitt opphav i det flate myrlandet sør for Kaja. Plassen som nå ha ligget på sørsiden av gangveien midveis mellom barneskolen og Smillehullet, ble nedlagt i 1883.

9. **Steinbråten** husmannsplass anlagt på Falsens initiativ i tida 1808-13. Første husmannen ryddet stein og broyt jord, og fikk for denne ekseplariske innsats en pris på 25 daler av Norges vel.

Plassen ble nedlagt ca 1840, og jorda som nå lå til beite, grodde tll med bjerkeskog. Dermed navnet Bjerkehagen. Her ble Studentsamfunnet reist i 1939, og Aud Max i 1968-70. Noen av de gamle bjerkene har overlevd til idag.

10. **Bråten** husmannsplass fra før 1820 til 1860. Den lå på kulen ved Herumveien, like ved eika.





Thunæs' kart over Ator-Vollebekk (1930)