



# Seminar vassdragsforvaltning og lokal medvirkning

**Park, Landbruk, Natur og Kulturvern 27.04.2016**


**Av Morten Merkesdal og Eilev Gunleiksrud**

**Sammen skaper vi fremtiden**

**MANGFOLD - RAUSHET - BÆREKRAFT**

# Problemstillinger til diskusjon:

- ▶ Bør det legges til rette for friluftsliv langs hele vassdraget, eller bør områder med rike naturverdier forbli urørte?
- ▶ Bør en fjerne/tynne vegetasjon? Bør kantvegetasjon få utvikle seg fritt i områder med rike naturverdier eller i områder som er utsatt for ras eller erosjon?
- ▶ Kan vi få etablert en oppsamlingskonstruksjon som samler opp rekved fra naturreservat og områder der kantvegetasjonen får vokse fritt, som for eksempel nedenfor Kjaglia naturreservat?

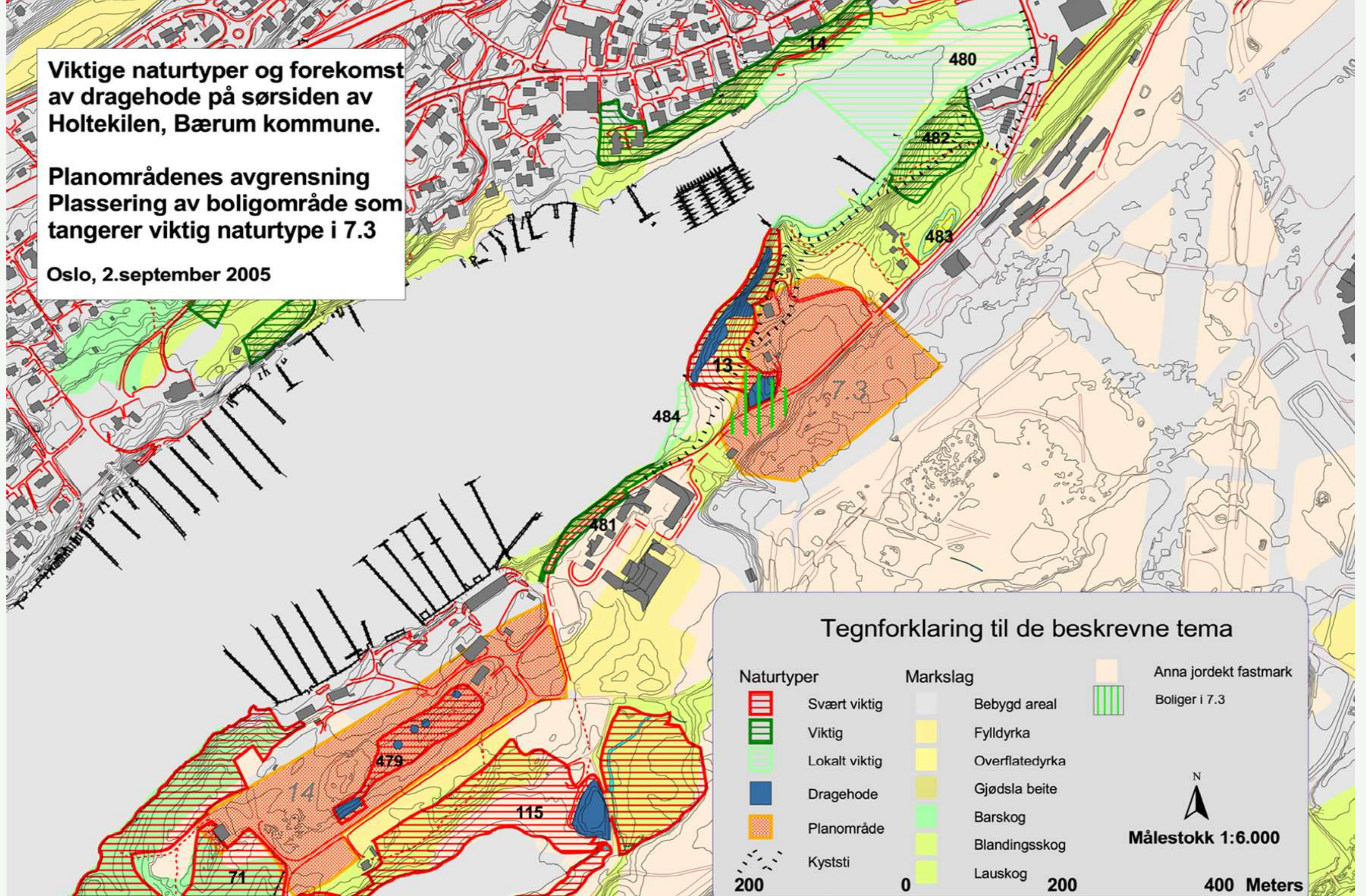




Viktige naturtyper og forekomst  
av dragehode på sørsiden av  
Holtekilen, Bærum kommune.

Planområdenes avgrensning  
Plassering av boligområde som  
tangerer viktig naturtype i 7.3

Oslo, 2.september 2005



# Forslag til kyststitrásé langs område 7.3

Alt 1:



Alt 2:



## Konklusjon

Alternativ 4 vil helt klart være det beste og eneste alternativet som tilfredsstillende både kravet til en kyststi langs sjøen og muligheter til å tilrettelegge for universell utforming. Ved at en støyper opp enkle stolper i sjøkanten hvor en anlegger en brygge vil en også ha mulighet til å tilrettelegge for turveien uten at dette fører til ødeleggelser av draghodelokaliteten og naturtypen som sådan.

Alt 3:



Alt 4:




# Tilpasning til landskap og terreng











N  
Turvei Frogner  
Del av turvei fra Arenga til Berghoffveien  
17.01.2014  
Målestokk 1:1500

**Bør en fjerne/tynne vegetasjon? Bør kantvegetasjon få utvikle seg fritt i områder med rike naturverdier eller i områder som er utsatt for ras eller erosjon?**

Ved lite eller ingen skjøtsel vil store mengder rekved følge vannstrømmen nedover elva. Hvilken konsekvenser har det?

# Bør enkelte treslag fjernes?



# Hvilke tresorter og busksjikt bør vi satse på?



# Hvilken konsekvenser kan det få hvis en lar træerne bli for store?





# Hva med naturreservatene. Bør/kan det drives skjøtsel her?





Kan vi få etablert en oppsamlingskonstruksjon som samler opp rekved fra naturreservat og områder der kantvegetasjonen får vokse fritt, som for eksempel nedenfor Kjaglia naturreservat?



Flomdemper (vannbrems), sedimenteringsbasseng og oppsamler for rekved – Rosenberg, Bayern





Konstruksjon for maskinell oppsamling av rekved

# Konklusjon

- ▶ Vi bør ha en forvaltningsplan for begge vassdragene i Bærum
- ▶ En forvaltningsplan bør gi føringer for hvilke aktiviteter vi bør legge til rette for, og hvilken driftsform enhver arealtype bør ha.
- ▶ Forvaltningsplanen må gi føringer for bruken av områdene. Først da vil en forvaltningsplan bli akseptert av alle brukergrupper
- ▶ Kan Bærum Elveforum bidra med å utarbeide forvaltningsplan for vassdragene i Bærum?

# Øvrige problemstillinger

- ▶ Erosjonssikring – hvordan bør vi gå fram for å unngå erosjon
- ▶ Hva gjør vi med fremmede uønskede arter – vi må unngå glyfosat
- ▶ Langs vassdragene er det ulike naturtyper, vegetasjon, opparbeidede arealer som trenger ulike typer skjøtsel/ drift, men vi ønsker å ivareta alle natur- og landskapstyper i et urbant område
- ▶ Mye forurensing langs elva – hva gjør vi med folk som kaster fra seg sykler, handlevogner, plastbåter etc. Er det mulig å informere om de uheldige skadevirkningene på dette på en bedre måte?