

# Miljøprosjekt Isielva

Av Terje Bøhler

Rapporten ligger på  
Bærum Elveforums hjemmesider:  
[www.baerumelv.no](http://www.baerumelv.no)  
(sammen med årsmøteinnkallingen – foreløpig)



Miljøprosjekt Isielva

**MIDLERTIDIG VERSJON**



Terje Bøhler - 19.04.2016

# Registreringsrapport (registrere avvik)

- AVVIK fra reguleringsbestemmelser og KDP (mange)
  - AVVIK fra et sunt vannmiljø (valgt)
- 
- A-AVVIK = Miljømessig uakseptabelt
  - B-AVVIK = Miljømessig ulempe/uønsket

# A-AVVIK (miljømessig uakseptabelt)

- Rør ut i elva
- Inngrep i kantsonen (10m) eller «manglende kantsonelvegetasjon» (åpent mot elv),
- Inngrep i grønnstrukturens 10-20 meters sone
- Lett adkomst til elva
- Henlagte masser i grønnstrukturen (0-20m)
- P-plass i grønnstrukturen (0-20m)
- Asfaltflater i grønnstrukturen (0-20m)



# A-AVVIK (Rør ut I elva)





# A-AVVIK (Inngrep I kantzone (10m))





# A-AVVIK (Inngrep I grønnstrukturen (20m))





# A-AVVIK (Lett adkomst til elva)





# A-AVVIK (Henlagte masser)





# A-AVVIK (P-plass i grønnstrukturen (0-20m))





# A-AVVIK (Asfaltflater I grønnstrukturen (20m)





## B-AVVIK (miljømessig ulempe/uønsket)

- Hageavfall i kantsone (10m)
- Bygninger innenfor byggegrense (20m-30m fra elv)
- Svartelistearter i grønnstrukturen (20m)
- Containere
- Manglende vegetasjon i grønnstrukturen (10-20m)
- Sjøppel og skrot i grønnstrukturen (20m)
- Annet til ulempe eller sjenanse for elvemiljøet eller publikum



# B-AVVIK (Hageavfall I kantsona (10m))





# B-AVVIK (Manglende vege. i grønstrukturen)





# B-AVVIK (Bygninger i 20-30m beltet)





# B-AVVIK (Svartelistede planter - gravmyrt)





# B-AVVIK (Søppel og skrot (I overflaten))





# B-AVVIK (Containere parkert)





# Oftest både A og B-AVVIK (Nordby)





# Oftest både A og B-AVVIK («Vefsrud»)



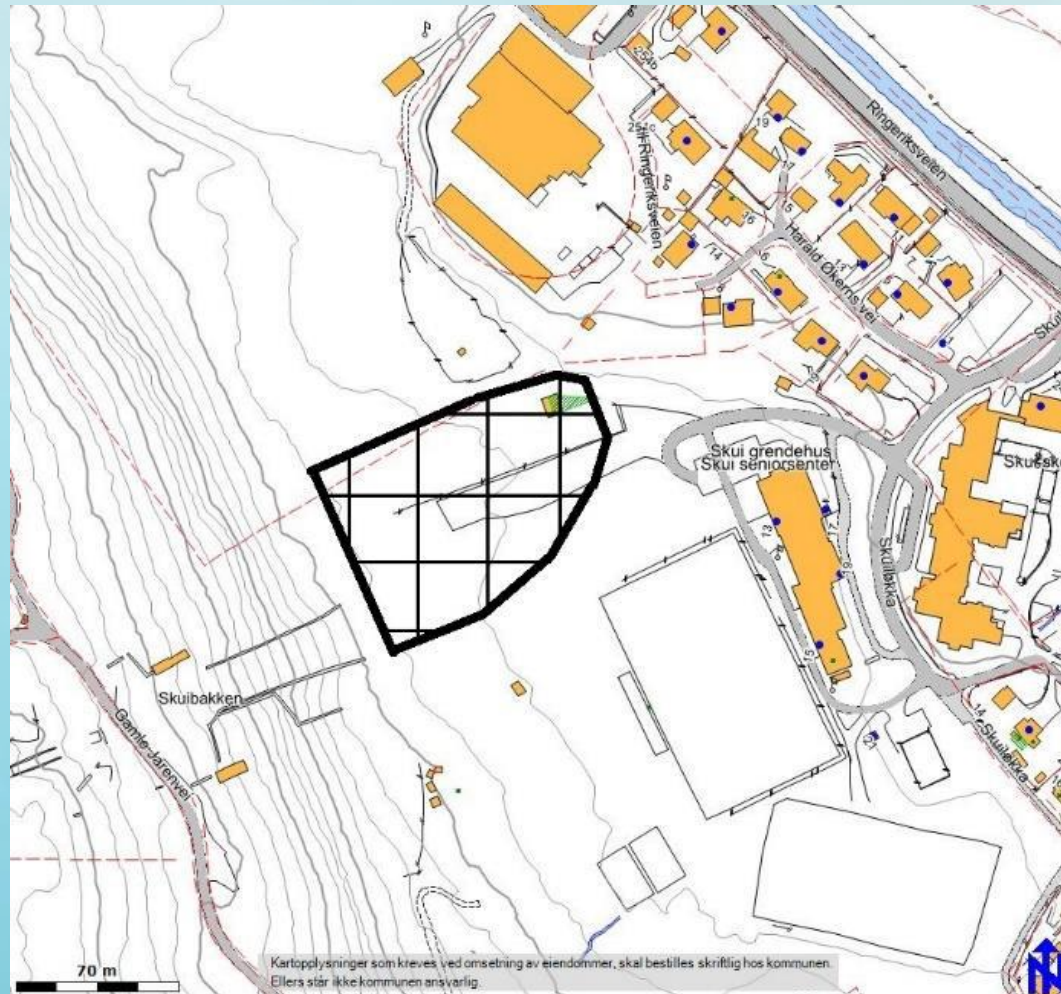


# Oftest både A og B-AVVIK (Normann Olsen Maskin AS)





# Gamle fyllinger : Skuibakken 1957 til 60-tallet

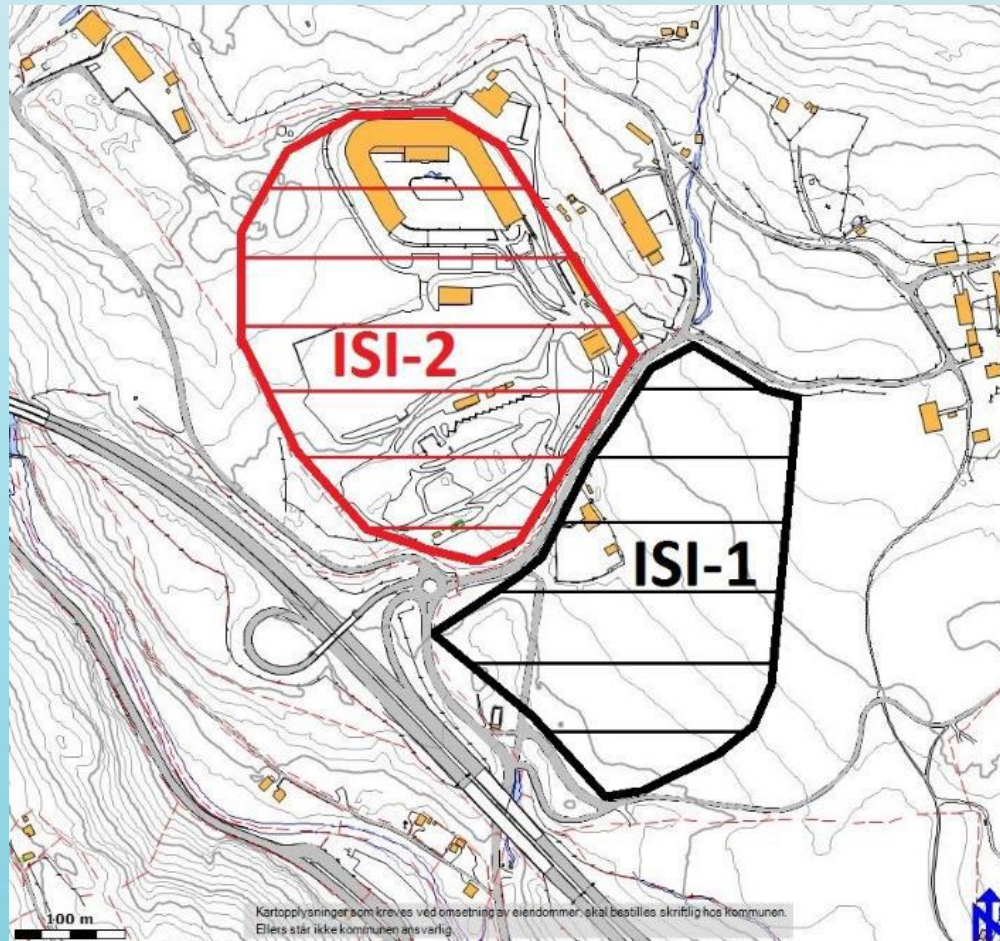




# Gamle fyllinger:

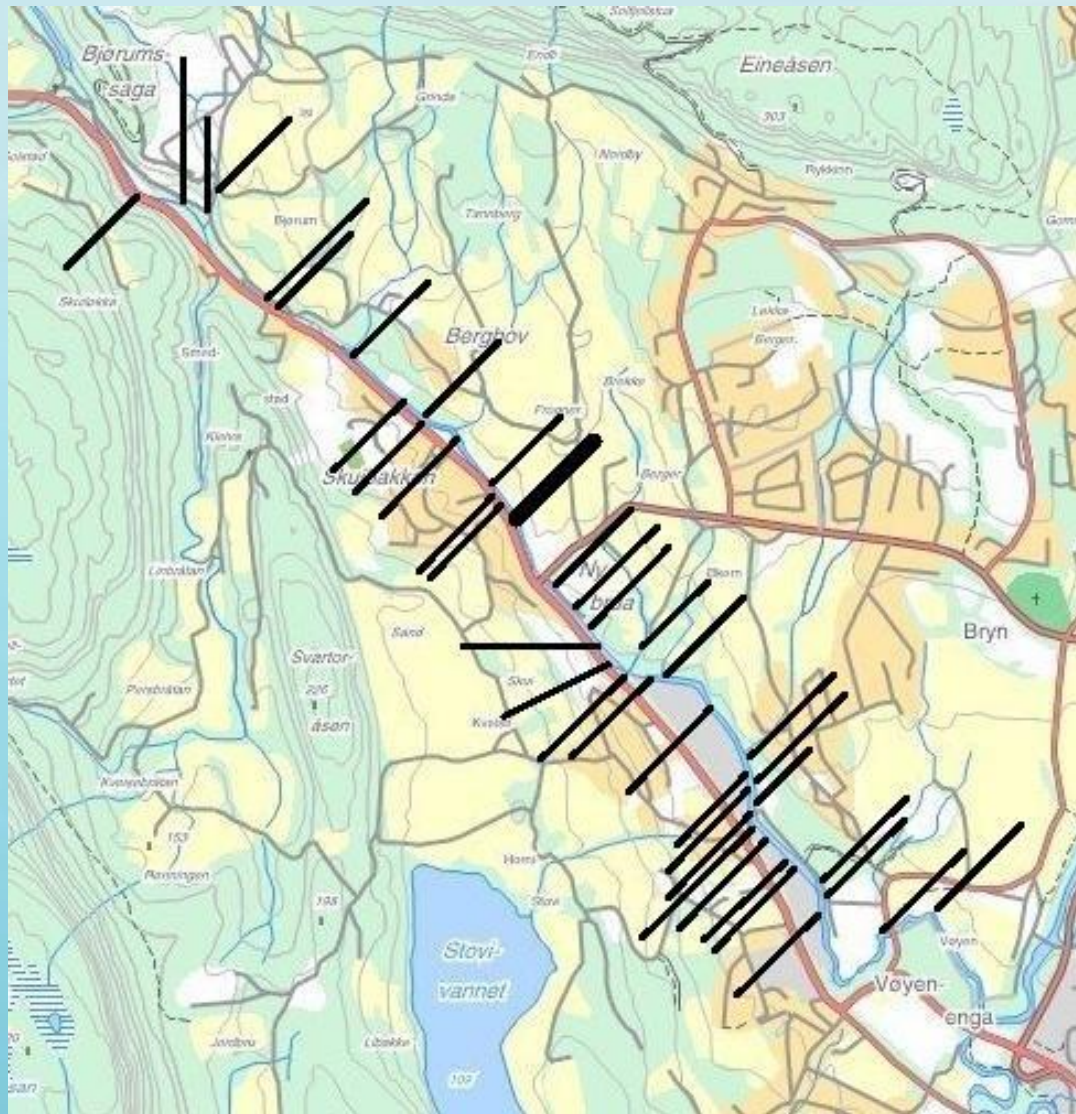
Isi-1: Slutten av 1960-tallet til 1972/73

Isi-2: 1973/74 til 2007 (nå: miljøstasjon)



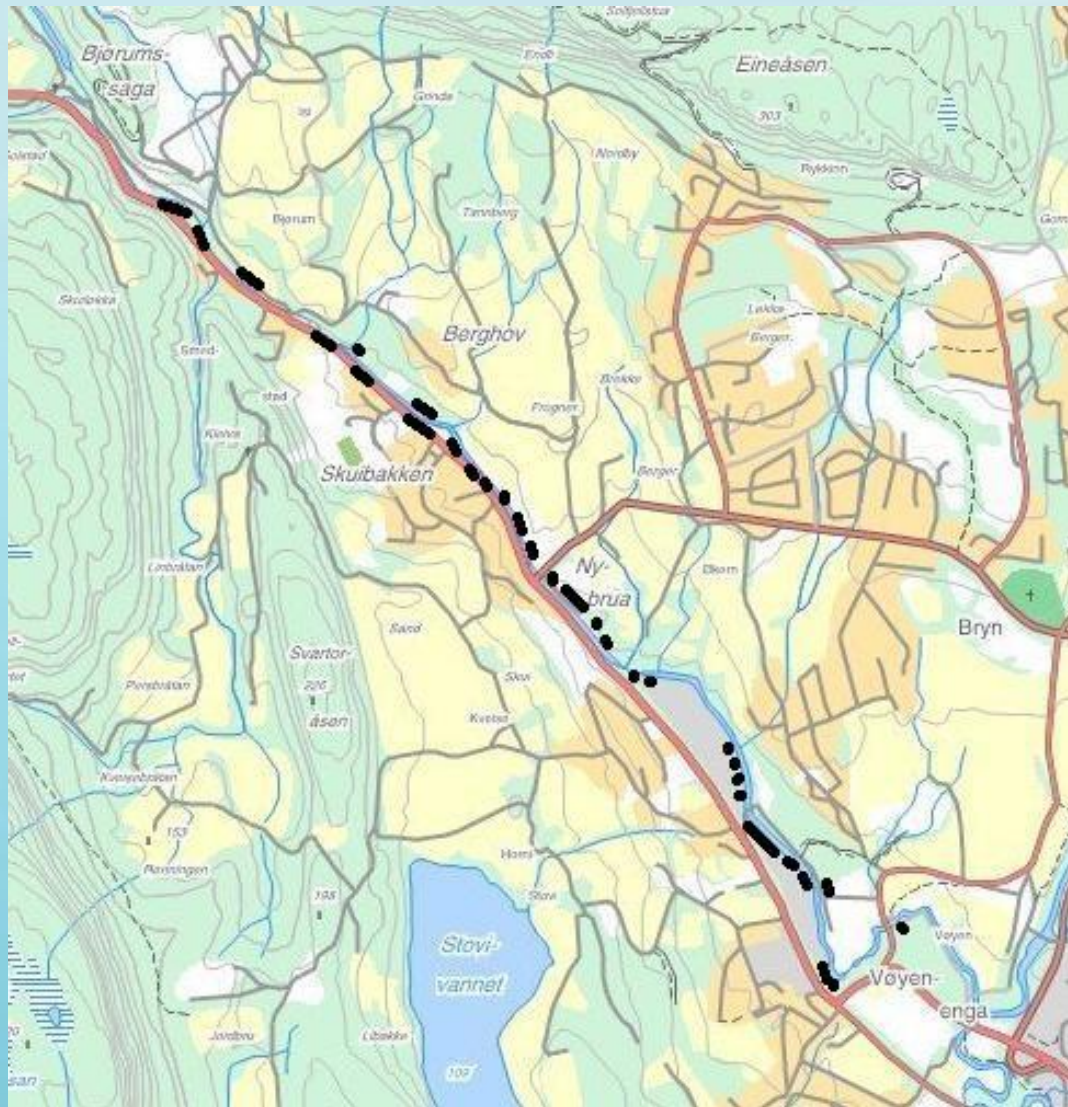


# A-AVVIK: RØR ut I elva (oversikt)



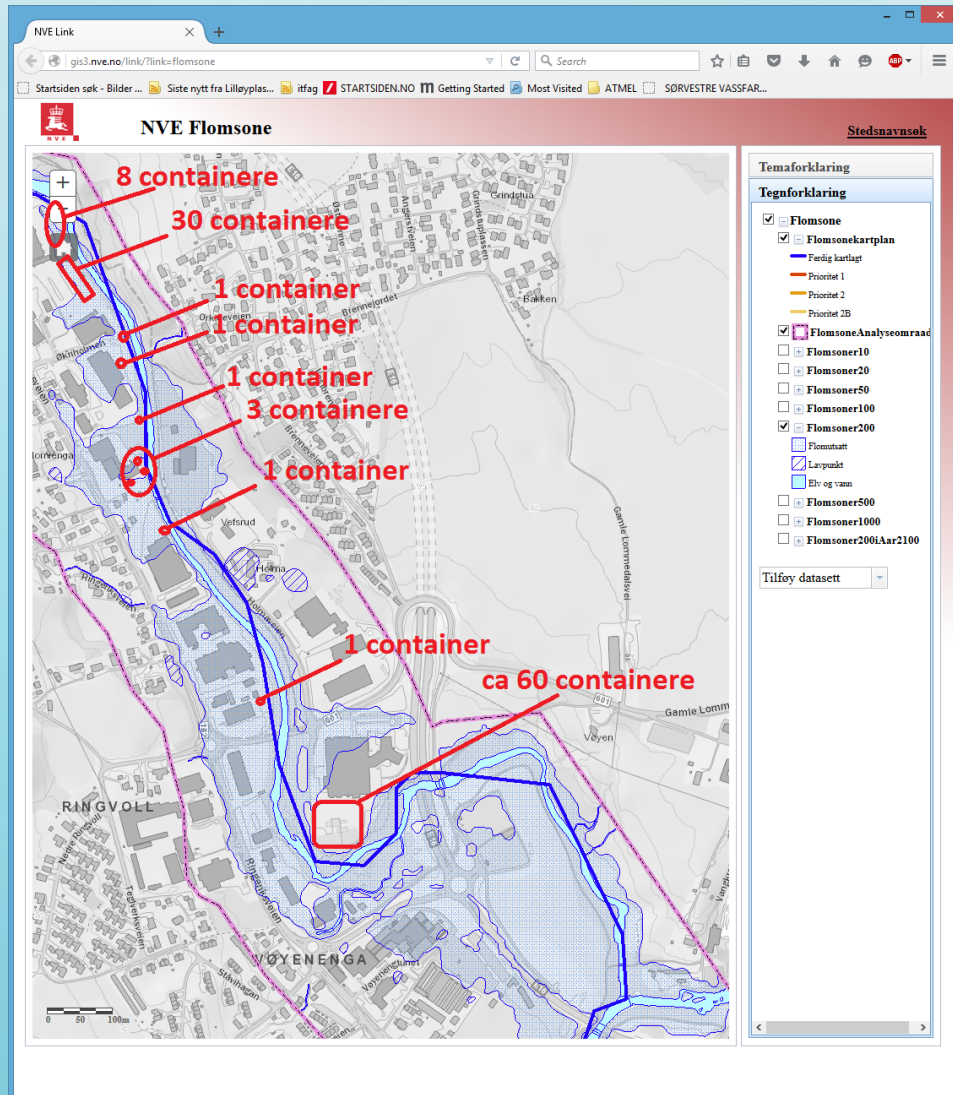


# A-AVVIK: Enkel adkomst (oversikt)



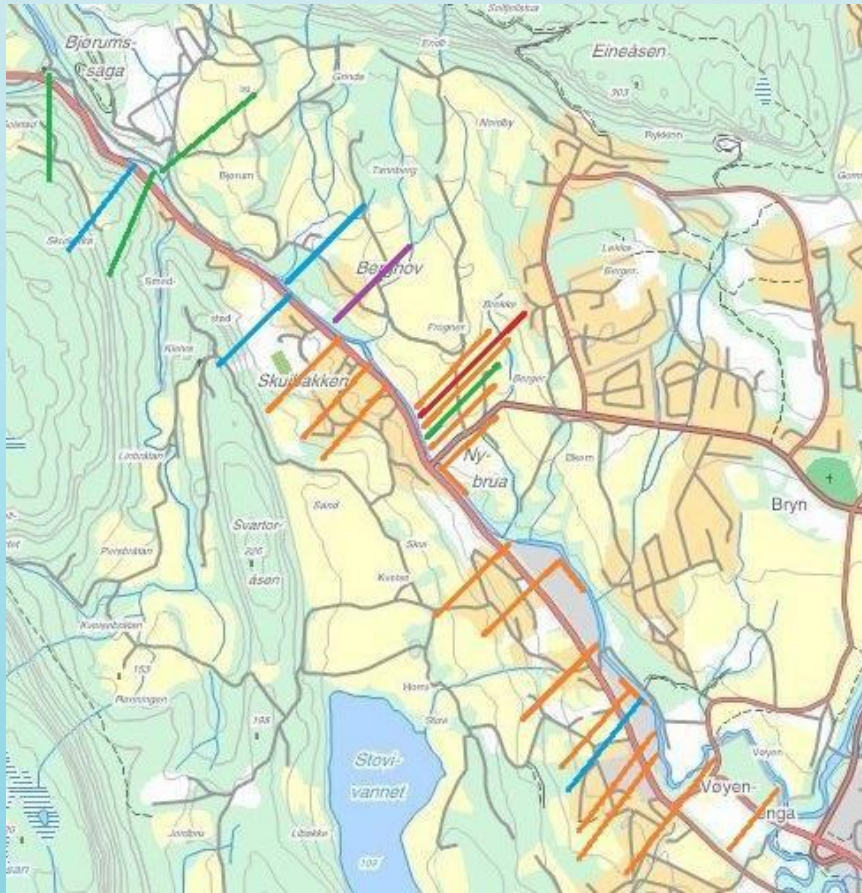


# A/B-AVVIK: Containere (oversikt)



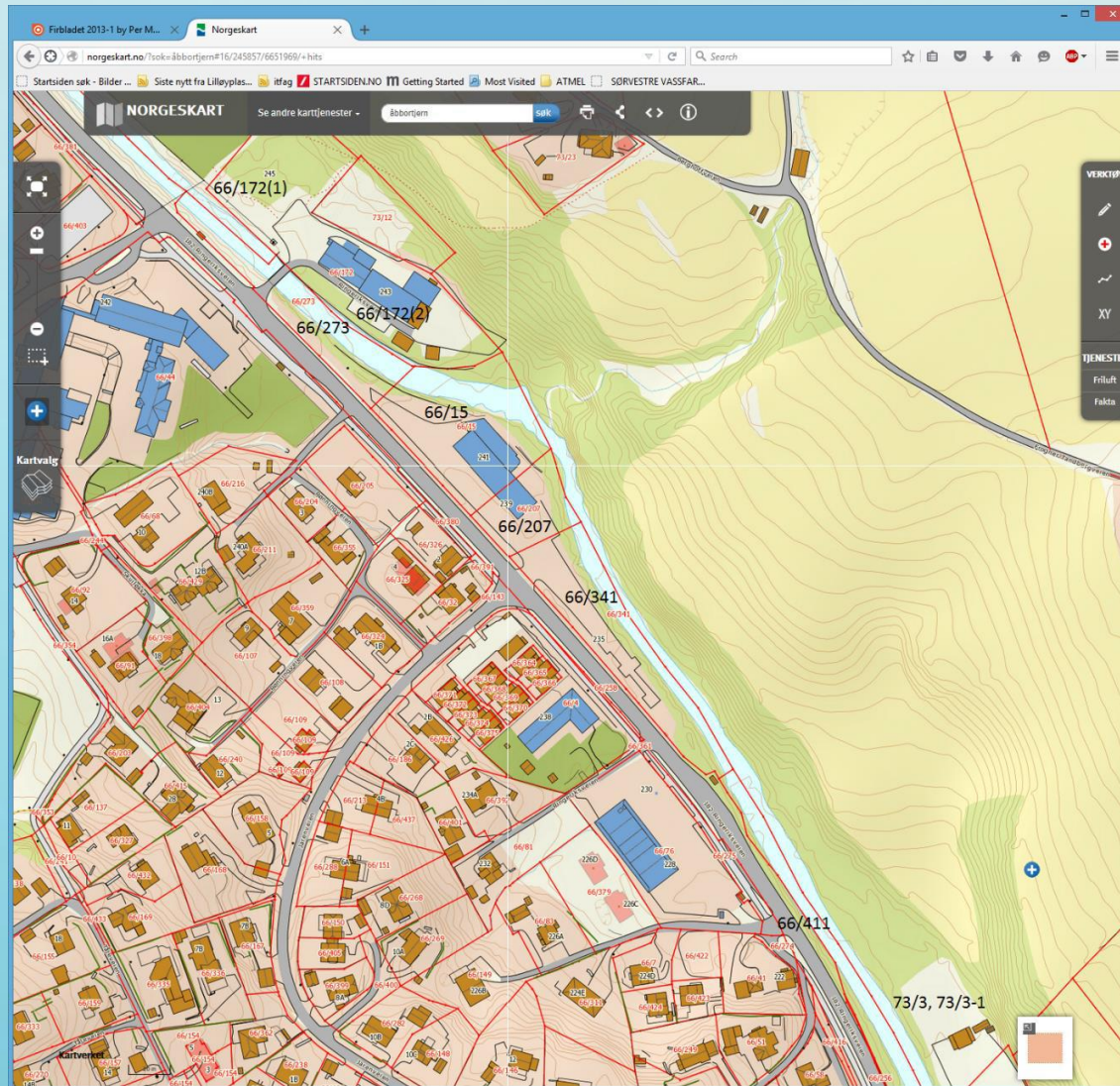


# B-AVVIK: Svartelistede planter (oversikt)





# Detaljert gjennomgang (10 delområder)





# Detaljert gjennomgang for hver eiendom

Gnr/Bnr: 66/15 (V). Adresse: Ringeriksveien 241 («Smedgård'n»). Virksomhet: Industri

Liste over avvik:

1. (A) Asfaltert P-plass kun 10m til elv (bilde 5885, 7083)
2. (A) Inngrep i kantsonen: gressplen 2m fra elv, og ca. 2 meter fra elv til forstøtningsmur
3. (A) Inngrep i grønstrukturen (bygg kun 10 meter fra elv)
4. (B) All avrenning fra P-plassen i front av bygget kanaliseres i egen stor renne ut i elva (bilde 5886-5889)

Kommentar: Merkelig tomtedele rett/midt gjennom «Smedgården» til eiendom 66/207 (under)

Gnr/Bnr: 66/207 (V). Adresse: Ringeriksveien 239 («Smedgård'n»). Virksomhet: Industri

Liste over avvik:

1. (A) Enkel adkomst til elv (bilde 5891, 5893)
2. (A) Manglende vegetasjon i kantsonen (bilde 5893)
3. (A) Asfaltert P-plass i grønstrukturen ca. 9 meter fra elva (bilde 5683, 7081)
4. (A) Inngrep i grønstrukturen: bygg kun 15 meter fra elv
5. (B) All avrenning fra P-plassen i front av bygget kanaliseres i egen stor renne ut i elva (bilde 5886-5889)



Takk for meg . . .



Miljøprosjekt Isielva

**MIDLERTIDIG VERSJON**



Terje Bøhler - 19.04.2016