



ÅRSMØTET 2015

Mandag 20. april kl. 18.30-21.00

på Gjønnes gård, Stallen

ÅPENT MØTE KL. 18.30 – 19.30
Servering av kaffe og kringle kl. 19.30
Årsmøte kl. 20.00 -21.00

TURSKILTPROSJEKTET I NORGE

Det skal merkes – også i Bærum.

**På tur mellom sjøen og Marka,
på kryss og tvers i byggesonen.**

Folkehelsen blir bygget i nærmiljøet!

- *Prosjektleder i Sti- og løypeprosjektet Bjørn Egil Hansen fra Den Norske Turistforening. Eksempler på skilting, merking og oppslagstavler i Asker, andre steder i Norge og Europa.*
- *Bærum kommune v/Natur&idrett – stier og turveier i byggesonen – hva skjer?*
- *Bærum Turlag vil fortelle kort om skiltprosjektet ved Kolsås-Dælivann.*

Pause med kaffe og kringle

ÅRSMØTE KL. 20.00 – 21.00

Dagsorden

SAK 1. Godkjenning av innkalling og dagsorden

SAK 2. Valg av ordstyrer, referent og 2 underskrivere av årsmøteprotokollen

SAK 3. Styrets årsberetning for 2014, se vedlegg

SAK 4. Regnskap for 2014 og revisors revisjonsrapport, se vedlegg

SAK 5. Opptak av nye medlemmer, se vedlegg

SAK 6. Satsingsområder og arbeidsprogram for 2015, se vedlegg

SAK 7. Budsjett og fastsettelse av kontingent

SAK 8. Saker fra styret eller medlemsorganisasjonene

SAK 9. Valg av styre, revisor og valgkomité

SAK 3: Styrets årsberetning for 2014

Innhold

1. Organisering	3
1.1 Styret og andre verv.....	3
1.2 Styreaktiviteter: Møter, befaringer, omtaler etc.....	3
1.3 Økonomi og administrasjon.....	3
1.4 Medlemsutvikling.....	4
2. Samarbeid mellom BNF og Bærum kommune	5
2.1 Praktisering av samarbeidsavtalen i 2014	5
3. Enkelt saker og andre mindre saker	6
4. Større saker	7
4.1 Kommuneplanens Arealdel 2015-2030	7
4.2 Kommunedelplan for Tanumplatået og Hornimarka.....	8
4.3 Utbyggingen av skiskytteranlegg Skiskytteranlegg på Fransekleiv (Vestmarksetra)	9
4.4 Etablering av "nye Bærum Elveforum" ("BE")	11
4.5 Temaplan for fysisk aktivitet, idrett og friluftsliv 2015-2018.....	12
4.6 Stier i Kolsås-Dælivann landskapsvernområde	12
4.7 Fossum	13
4.8 Sti- og turveiutvalget.....	14
4.9 Gang- sykkelvei langs Griniveien.....	14
5. Annet	14
5.1 BNF tilsluttet FNF (Forum for Natur og Friluftsliv).....	14



1. Organisering

1.1 Styret og andre verv

Styret			
Leder:	Rigmor Arnkværn	Revisor:	Kjell Nakstad
Nestleder:	Morten Heldal Haugerud	Valgkomité:	Bjørge PetraBrekke, NiB, <i>leder</i>
Kasserer:	Ludvig N. W. Daae (*)		Jan Andersen Gott, Jarmyras
Medlemmer:	Tom Ekeli, sekretær (*)		Venner
	Terje Nagell (trakk seg fra styret i perioden)		Anna Marie Graff, TanumVel og
	Karl Røine Damli (trakk seg fra styret i perioden)		NiB
		Kontorleder:	Terje Bøhler (fra oktober)
* inntil kontorleder tok over i oktober			

1.2 Styreaktiviteter: Møter, befaringer, omtaler etc.

Det har vært avholdt 6 styremøter i tillegg til årsmøtet 7. april 2014. Styremøtene er avholdt i Skui grendehus. 7.-8. februar hadde styret arbeidsseminar på Nedre Gupu, og 5.-6. desember holdt styret arbeidsseminar hjemme hos Bjørge Petra Brekke privat.

Rådet har dessuten vært representert i minst 25 andre møter, forum, seminar og flere av medlemmenes årsmøter. I tillegg har det vært flere befaringer og turveiåpninger.

1.3 Økonomi og administrasjon

BNF mottok kr 100 000 i økonomisk støtte fra Bærum kommune i 2014 for koordinering av arbeidet i natur- og friluftsansjonene overfor kommunen og dokumentasjon av naturverdier.

Regnskapet for 2014 viser et årsresultat på	kr. 84.105,20
Per 31.12.14 utgjorde egenkapitalen (saldo)	kr. 87.406,14

Fra oktober 2014 har Terje Bøhler vært ansatt som sekretariatsleder i BNF. Til denne jobben ligger bl.a. å ha hovedansvaret for det administrative arbeidet i BNF. Vi har nå gått over til et integrert støttesystem ("styreWeb") for mange av våre administrative oppgaver. StyreWeb integrerer tjenester som bl.a. ny hjemmeside, medlemshåndtering, ePost-lister, meldingsutsendelser (SMS og ePost), økonomisystem/regnskap og kalenderfunksjoner. Vi har flyttet våre hjemmesider over fra "123hjemmeside" til "domeneshop".

I oktober skiftet vi bankforbindelse fra Handelsbanken til DNB, nytt kontonummer er 1503.52.68305

BNF har organisasjonsnummer 993 631 159, og er registrert i Frivillighetsregisteret i Brønnøysund:
<http://w2.brreg.no/enhet/sok/detalj.jsp?orgnr=993631159>




1.4 Medlemsutvikling

BNF har i dag 16 medlemsorganisasjoner med til sammen ca. 17 000 medlemmer + Bærum Velforbunds ca. 16 000 medlemmer.

BNF har følgende medlemsorganisasjoner:

Asker og Bærum Historielag
Berger og Rykkinn Vel
Bærum Jeger- og Fiskerforening
Bærum Velforbund
Bærum Turlag
Furubakken Vel
Hornimarkas Venner
Jarmyras Venner
Lommedalens Vel

Lysakervassdragets Venner
Naturvernforbundet i Bærum
Norsk ornitologisk forening avd. Asker og Bærum
Sandvika Vel
Skuibakkens venner
Skui Vel
Tanum Vel



2. Samarbeid mellom BNF og Bærum kommune

2.1 Praktisering av samarbeidsavtalen i 2014

Kontakt med administrasjonen i praktiske saker og møter/kontakt med politikerne.

I perioden har det vært god kontakt med administrasjonen. 7. Mai var det møte mellom BNF og Avd. for plan og miljø, 19. mai var det tilsvarende møte med Teknisk og Natur og idrett.

Saker som ble tatt opp var

- Bekymring for Skui/Kveise som politikerne nå hadde lagt inn som utbyggingsområde i arealplanen
- Bekymring for at matjord som høvles av til nytt Coop-bygg ikke ble tatt vare på som matjord til matproduksjon
- Forurensing fra Isi avfallsanlegg og lagring av jord og steinknusing på Isi (Østlandsjord)
- Manglende oppfølging av KDP Sandviksvassdraget
- Bekymring for Sandvikselva dersom flomområder blir fylt opp og E16 ikke kommer på peler over elva
- Forfall av damanlegget ved Bjørum sag
- Planer for bekkeåpninger
- Forsøpling langs Gml. Ringeriksvei (Vegvesenets gml. Vektplass)
- Bekymring for Franzefoss Gjenvinnings ønsker om å etablere seg ved Bjørum sag
- Bekymring for at sykkelvei langs Griniveien legges over Sauejordet og kommunes syn i denne saken
- Bekymring for utbyggingsplanen på Fossum og for hva som kan skje ved Granfoss nå som tomta er solgt – samt flere mindre saker

22. oktober var det møte med Plan og miljø samt Teknisk og Natur og idrett. Vi fikk status for alle sakene innenfor vårt interesseområde som etter hvert kommer på høring samt orientering om andre saker. I tillegg til plansaker fikk vi vite at det kommer en ny lavo på Nedre Gupu, stor nok til en hel skoleklasse og at det vil komme en gapahuk ved stien opp til Solfjellstua - uten bål plass.

Det var spørsmål og diskusjon om

- Problemene med Isielva og Sandvikselva når E16 bygges ut. Dette berører store flomområder og BNF er opptatt av at retningslinjer for vassdrag blir fulgt og at flomsituasjonen blir tatt på alvor.
- Vi tok også opp ny lysløype ved Jordbru, der BNF ikke har blitt konsultert eller hørt – til tross for en omfattende prosedyre før beslutning. Vi pekte også på at en flott og stor barlind var blitt hugget – noe vi ville ha forhindret hvis vi hadde fått se saken i tide. Vi minnet derfor om betydningen av at BNF får tilsendt alle saker som angår Marka. Det var Byggesak som skulle varslet oss, vi skulle derfor få se på rutinene og evt. foreslå endringer. Dette har så langt ikke skjedd.
- Vi har ved flere anledninger pekt på at et jorde ved Økrikysset nå gror igjen fordi det ikke er blitt rehabilitert etter E16-utbyggingen der. Statens vegvesen mener seg ferdig med denne saken, men det er mulig det ender med en rettsak.



- I våre områder er det både hytter og hus til nedfalls, vi fikk vite at Gardlaus ved Ankerveien/Steinskogen er bestemt rehabilitert ved hjelp av et prosjekt for opplæringa av tømrere til antikvarisk istandsetting og gjenreising av bygninger med fokus på gjenbruk av bygningsdeler. Deretter vil bygningen bli leiet ut for drift som enkelt serveringssted. Huset ved Bjørum sag ble også tatt opp, det tilhører Vegvesenet og Byggesak skal orienters om problemet.
- Saghytta ved Ankerveien er også blitt en farlig liten bygning. Dette skulle også Byggesak se på. Disse sakene er imidlertid ikke fulgt opp.

3. Enkeltsaker og andre mindre saker

Bærum Natur og Friluftsråd har alene eller sammen med andre organisasjoner avgitt uttalelser eller sendt brev til kommunen i følgende enkeltsaker.

- Høringsuttalelse omplassering av basestasjoner for mobilnett på kommunens eiendommer
- Detaljreguleringsplan for Skuiveien 101 – Vøyenenga, G/Bnr. 47/3 m.fl.
- Fornebu, del av område 15, Storøykilen sjøflyhavn. Offentlig detaljregulering – 1. gangs behandling.
- Kontroll- og kjettingplass ved E16
- Støtte til kommunens forslag til utvidet båndtvang i Bærums del av Vestmarka
- Dammyrdalveien (fellesuttalelse med NOA)
- Ulovlige byggeprosjekter på hytte ved Rognlia (G/Bnr. 103/4, 103/5)
- Som klager i saken Grønlandsveien - gnr. 81 bnr. 6 – Markaloven, forlanger Bærum Natur- og Friluftsråd utsatt iverksettelse med oppsettende virkning etter forvaltningslovens § 42
- Høring: Åtte områder i Marka foreslås vernet som naturreservat - Ringsås og Gardlaushøgda i Bærum
- Byggesak Jegeråsen 33 og 35 – støtte til klagen fra beboerne i nærområdet til friområdet på Lønnåsen

*Flott rasmark syd på
Gardlaushøgda.*

Foto Terje Bøhler



4. Større saker

Bærum Natur og Friluftsråd har alene eller sammen med andre organisasjoner avgitt uttalelser eller sendt brev til kommunen i de etterfølgende større saker.

4.1 Kommuneplanens Arealdel 2015-2030

Dette har vært en av de største sakene i 2014. Høringsfristen var 15/12.

Rådmannens forslag til kommuneplanens arealdel er et omfattende og grundig gjennomarbeidet dokument og det er god sammenheng mellom kommuneplanens samfunnsdel, vedtatte arealstrategier og arealdelen.

Den vedtatte arealstrategien legger lista høyt. Det mener vi er både bra og nødvendig i en arealforvaltning som skal dekke behov for boliger knyttet til stor befolkningsvekst samtidig som en skal ivareta nasjonale og lokale mål om jordvern, god blågrønn struktur, grønt Bærum og strenge krav om minimal vekst i bruken av privatbil. BNF slutter seg til hovedtrekkene i Rådmannens forslag. Det må imidlertid konstateres at vedtak om Fossum som hovedutbyggingsretning bryter radikalt med svært mange av prinsippene i arealstrategien. Dermed svekkes, dessverre, også hele strategien. Vi mener at Fossumutbyggingen må tas ut av forslag til kommuneplan 2015 – 2030. Avtjerna må legges inn igjen i planperioden.

BNF vil særlig framheve planforslagets gode behandling av naturforvaltningen. Verdifulle naturtyper, biologisk mangfold, vassdrag og strandområder og blågrønn-struktur med turveier og områder for lek og opphold har fått et betydelig løft gjennom omtale, kart og bestemmelser.

Store deler av boligbyggingen i siste tiårsperiode har foregått i strid med arealstrategien, og den har blitt styrt etter en "sak for sak" prinsipp. BNF støtter sterkt Rådmannens forslag om endringer i planbestemmelsene som gir bedre grunnlag for styring av boligbyggingen. Vi mener at den omfattende småutbyggingen spredt over hele utbyggingssonen burde konsekvensutredes for å dokumentere og formidle de store trusler den utgjør overfor småhus-villa-miljøet – det grønne Bærum, og videre hvilke utgifter den påfører kommuneøkonomien. "Sak for sak" behandling, "bit for bit"-utbygging bryter med kommuneplanen, som plan- og bygningsloven har bestemt skal være det langsiktige og overordnede verktøy for politisk styring i en kommune. Med det undergraver politikerne tilliten til kommuneplanen og de gjør medvirkning lite meningsfull for bla. frivillige organisasjoner innen natur/miljø, kultur og friluftsliv. Sett i lys av vedtatt arealstrategi og forslag om bedre styring, virker det ganske paradoksalt at høringsforslaget etter politisk behandling blir supplert med forslag som bryter med jordvernet, beslaglegger LNF-områder og arealer i blågrønn-strukturen, og er spredt rundt i byggesonen i strid med krav om samordnet areal- og transportplanlegging. BNF er mot disse forslagene og vi kan ikke forstå annet enn at dette sender ganske klare signaler om at politikerne likevel ikke vil føle seg bundet av kommuneplanen.

BNF mener det er riktig at jordvern går foran krav om boligbygging nær kollektivknutepunkter i tilfelle Avløs og Løken gård slik at de verdifulle jordarealene her ikke legges ut til boligområder. Argumentet om jordvern kommer imidlertid i et noe merkelig lys når det samtidig legges ut forslag til nedbygging av til sammen nærmere 170-180 da dyrka mark med Jong-Bjørnegård og Skui-Kweise som de største arealene. Utbygging av disse arealene er dessuten i konflikt med vedtatt arealstrategi om utbygging nær kollektivknutepunkt. I tillegg kommer nedbygging av Smiejordene (80 da) videreført uten videre vurdering fra gjeldene kommuneplan.



4.2 Kommunedelplan for Tanumplataet og Hornimarka

Dette er en stor og viktig sak som BNF har arbeidet mye med. Den 16/3-2014 sendt BNF sine høringskommentarer til denne kommunedelplanen.

BNF's oppsummering av saken følger:

- Bærum Natur- og Friluftsråd er glad for at det nå er lagt fram et kommunedelplanforslag med vern som et viktig formål. Vi slutter oss til hovedtrekkene i Rådmannens forslag med avgrensning og arealbruk vist på kart 2097 270.
- Rådmannen har lagt betydelig vekt på landbrukets viktige rolle som aktør i utforming av det verdifulle kulturlandskapet. Et aktivt landbruk vil også være helt nødvendig for å opprettholde og forvalte kulturlandskapet i dag og framover. Vi støtter planforslagets understrekning av at landbruket, gjennom ulike virkemidler, gis rammebetingelser som gjør det mulig å opprettholde gårdsdriften.
- Det bør i planbestemmelsene legges inn saksbehandlingsregler som sikrer åpne og grundige prosesser og helhetlige vurderinger i forbindelse med forslag om tiltak i området og/eller endringer i planbestemmelsene. Dette er viktig for å forebygge og å redusere framtidige konflikter mest mulig.
- Bærum Natur- og Friluftsråd er betenkt over, og kritisk til vedtak om utbygging gjennom dispensasjon (Vestmarkveien 75 (Ridehallen) høsten 2011) og forslag til utbygging som ble presentert sent i planprosessen (B3, B4, B5 og B6, november 2013). Vi finner det derfor viktig å drøfte noen prinsipielle sider ved en kommunedelplan som har vern som et sentralt mål.
- Ridehallen: BNF er for tilbud om riding for barn og unge gjennom etablering av ridesenter og ridestier som en del av landbruksvirksomheten innen området. Men vi har en omfattende kritikk av "planprosessen" og forslaget til ridehall i Vestmarkveien 75. Denne etableringen blokkerer for muligheten for å utvikle videre ridning som del av gårdstilknyttet virksomhet.
- Nye boliger: BNF setter seg ikke mot en hver oppføring av enkeltstående boliger innen området, men nye boliger bør vurderes grundig i forhold til formålet med kommunedelplanen, der kommunestyret har vedtatt vern som en viktig del.
- Idrett: Det er bra at det tilrettelegges for enkle idrettsaktiviteter i området, men tiltak for et godt formål (idrett) gir ingen særstilling. Tiltakene må ses i forhold til formålet med kommunedelplanen, og behandles på samme måte som andre inngrep.

11. februar 2015 vedtok kommunestyret boligbygging på alle de områdene de hadde lagt til Rådmannens innstilling til Kommunedelplanen. Skue/Kveise er ikke konsekvensutredet slik kravet er i Plan- og bygningsloven. BNF har klaget til Fylkesmannen over dette. Sammen med NiB, Tanum Vel og Skui Vel har BNF tatt ansvaret for en underskriftsaksjon der det i skrivende stund er kommet inn nærmere 500 underskrifter (www.opprop.net/vern_tanumplataet), underskrifter ikke bare fra lokalbefolkningen, men fra andre som også ser nødvendigheten av å holde dette, et av Norges rikeste kulturlandskap, intakt.



I den politiske behandling la Planutvalget inn 4 områder til boligutbygging etter private forslag. Disse områdene hadde Rådmannen fjernet etter høringsrunde unntagen Staversletta, samt at Skui-Kveise var redusert som et kompromiss. Kommunestyret vedtok 25.2.2015 alle 5 utbygningsområdene innen planens avgrensning og så vekk (hever seg over) manglende konsekvensutredninger, innsigelser fra overordnede myndigheters med sterke frarådninger, organisasjoners opprop, mv. En KDP er ingen verneplan og kommunestyret åpner for en bit for bit utbygging ved neste rullering av KDPen. Samtidig har vi sammen med NOA, Tanum vel og Skui vel bedt vernemyndighetene vurdere Tanumplatået på nytt for en varig nasjonal vernestatus.

BNF har, sammen med NIB og Skui vel, skrevet innlegg i Budstikka om saken.



Parti fra Tanum – Foto Terje Bøhler

4.3 Utbyggingen av skiskytteranlegg Skiskytteranlegg på Fransekleiv (Vestmarksetra)

En svært tung sak der BNF har lagt ned betydelig arbeide. Saken har pågått i mange år og har røtter tilbake til 2005 da Bærum kommune og Hole kommune diskuterte et interkommunalt samarbeid om lokalisering av et kommende skiskytteranlegg etter at planene for skiskyting på Jordbru var forkastet. Saken har tatt uante vendinger da OOF og Bærum Turlag som opprinnelig var i mot prosjektet plutselig snudde om og var for. BNF har også skrevet to debattinnlegg i Budstikka: "Skiskyting ved Vestmarksetra, et idrettsanlegg i konflikt med friluftsliv og naturopplevelse i Marka" og "Sikt mot Sollihøgda, Ordfører!".

Vi ser med bekymring på konsekvensene for markaloven hvis denne formen for saksbehandling og inngrep i Marka bli godkjent. Det vil bety en vesentlig svekkelse av loven. De sterke får sitt gjennom! Alle idrettslag og kommuner rundt Marka kunne kreve sine idrettsanlegg i Marka eller i markagrensen.



Vi leverte vår høringsuttalelse om “ Franskleiv – skianlegg i Vestmarka, detaljregulering 1. gangs behandling” den 18/5-2014. En oppsummering følger:

Bærum Natur- og Friluftsliv (BNF) er selvsagt for skileikplasser, og det er bra med god turveg til Nedre Gupu. BNF aksepterer også at det er behov for en viss utbedring i deler av løypenettet. Vi er heller ikke mot skiskyting, men vi mener at arealer ved Vestmarksetra ikke skal beslaglegges til et slikt arealkrevende idrettsanlegg med store utfordringer i forhold til sikkerhet, forurensning, friluftsliv med mer.

- Saksframstilling med konsekvensutredning har flere vesentlige mangler og/eller svakheter:
 - Temaene blyforurensning og sikkerhet må utredes og vurderes bedre.
 - Betydningen av støy i friluftsområder/store naturområder er ikke vurdert på de premisser støyretningslinjene og Miljøverndepartementet forventer.
 - Utredning og vurdering av friluftslivet gir ikke godt nok grunnlag for å vurdere graden av konflikt og beslutning/prioriteringer friluftsliv - skiskytteranlegg.
 - Det er ikke gjort noen utredning av miljøhygieniske utfordringer med behov for sanitæranlegg.
 - Det er ikke foretatt reelle regionale analyser av mulige andre plasseringer av anlegget, heller ikke på Sollihøgda.
- Konsekvensen av manglene/svakheterne ovenfor er at Miljøverndepartementets forutsetninger (brev av 09.mai 2012) og Fylkesmannens brev av 31.01.2103 i liten grad er oppfylt. Se høringsuttalelse fra Bærum Natur- og Friluftsråd.
- De uttalelsene som nå kommer fra naboer, vel og flere natur- og friluftsansjoner synliggjør at et skiskytteranlegg vil få betydelig større konsekvenser enn det som kommer fram av planforslaget.
- Konklusjonen må bli at selv et ”lite lokalt skiskytteranlegg” ikke må lokaliseres ved Vestmarksetra.
- **Sollihøgda framstår som et svært godt alternativ som anlegg til bruk for flere kommuner og mange idrettslag med tilbud om trening og konkurranser i langrenn og skiskyting.**
 - Tilfredsstillende kravene om utredning i regionalt perspektiv om det blir utredet.
 - Skianlegg i lavereliggende strøk er "risikosport" med hensyn til klimautvikling. Anlegg bør derfor legges i de høyeste områder i regionen. Sollihøgda på 400 m.o.h. er et slikt sted med anslagsvis en måned lengre skisesong enn lavere strøk, uten snøproduksjon – som også er mulig.
 - Bærum og også Bærums Skiklubb har lange tradisjoner om å bruke Sollihøgda som utfartsområde og treningsområde vinterstid. Bærum har samarbeidet med Hole om lysløype i området. Det er raskt å komme dit (under 10min fra Sandvika med bil, forbedret kollektivtransport når ny E16 blir bygget.) Området blir attraktivt for mange mennesker når Avtjerna engang i framtiden bygges ut.
 - Sikkerhet: Skyteretning er mot NØ mot naturlig høydedrag og ubebodde skogsområder.
 - Ekspertene på skiskytingarenaer har uttalt at de sjelden har sett et område som fra naturens side ligger så til rette for skiskytingsarena.
- BNF vil bemerke at planframstillingen med konsekvensutredning, etter vår vurdering, bryter til dels temmelig grovt med konsekvensutredningsforskriftens krav til, og normer for saklighet når det gjelder valg av bakgrunnskunnskap, de vurderinger som gjøres og de konklusjoner som legges fram.
- Et planforslag mer i tråd med konsekvensutredningsforskriften ville gitt et bedre grunnlag for høringen og et langt mer korrekt grunnlag for beslutninger. Ut fra dette finner BNF at det er riktig og nødvendig at vi har en til dels detaljert og inngående uttalelse til planframstillingen med konsekvensutredning.




4.4 Etablering av "nye Bærum Elveforum" ("BE")

Ni elvegrupper i Bærum gikk på stiftelsesmøtet 11. november 2014 i Kommunegården inn for å etablere nye Bærum Elveforum. Tidligere Bærum Elveforum ble opprettet i 2006 etter initiativ fra Bærum Velforbund med støtte av Bærums politikere. På flere områder har forumet ikke fungert helt etter hensikten. Bærum Natur- og Friluftsråd, Naturvernforbundet i Bærum og Skui Vel tok derfor initiativet til etableringen av det nye Bærum Elveforum, etter modell fra Oslo. Dette initiativet ble tatt i god forståelse med Planutvalget, MIKK og Tekniske Tjenester.

Når det gjelder BE's formelle kontakt med Bærums politikere, foreslås at BE orienterer MIKK om BE's arbeid med og utfordringer vedrørende Bærums vassdrag, for eksempel ved møter en gang hvert halvår.

Det er viktig at BE får et godt og gjensidig samarbeid med kommunens etater, i første omgang med Tekniske Tjenester og de to avdelingene Vann og avløp og Natur og idrett. De 13 elvegruppene for hele eller deler av vassdrag danner basis for Bærum Elveforum.



Parti fra Stokkerelva - Foto Terje Bøhler

Et kort sammendrag fra stiftelsesmøtet følger:

- Sak: Opprettelse av Bærum Elveforum, Tid: Tirsdag 11. november 2014 kl. 1830 – 2100, Sted: Møterom M4 i Kommunegården
- Med konstituering av styre bestående av arbeidsgruppe og faggrupper stiftet Bærums ni elvegrupper organisasjonen Bærum Elveforum den 11. november 2014.
- Initiativtakere var Rigmor Arnkværn og Morten Heldal Haugerud (Bærum Natur- og Friluftsråd), Per Håkon Nervold (Skui Vel) og Bo Wingård (Naturvernforbundet i Bærum).
- Tilstede: Elvevenner, representanter for faggrupper, Bærums varaordfører Ole Kristian Udnes, vassdragsinspektør Ole Kristian Johansen, til sammen 34 personer.
- Faggrupper:

Brukerrådet for fisk:	Bjørn Evje
Bærum Natur- og Friluftsråd:	Erik Arnkværn
Naturvernforbundet i Bærum:	Bo Wingård
Asker og Bærum Historielag:	Bjørn Frodahl
Bærum Turlag:	blir utpekt sendere
Oslofjordens Friluftsråd:	Nicolay Moe
- I alt 13 elvegrupper ble etablert. En gruppe for hver av de største elver/bekker i Bærum – med ditto kontaktpersoner.



4.5 Temaplan for fysisk aktivitet, idrett og friluftsliv 2015-2018

Dette er en fellesuttalelse med Naturvernforbundet i Bærum, Skui Vel og Bærum Natur- og Friluftsråd. Høringsuttalelsen ble levert 7. september 2014.

Bærum Natur- og Friluftsråd, Naturvernforbundet i Bærum og Skui Vel og slutter seg i hovedsak til planens mål og visjoner. Vi støtter også den beskrivelsen høringsdokumentet gir av utfordringene med å få flere folk i mere bevegelse. Det er vesentlig at planen støtter opp under utøvelse av det enkle friluftsliv for alle aldersgrupper. Vi slutter oss til målsettingen om at både organisert idrett, selvorganiserte aktiviteter og uorganisert og organisert friluftsliv må ha gode vilkår – det betyr mye både for folks helse trivsel, produktivitet og for folkehelsen generelt.

Vi vil også vise til våre tidligere innsendte kommentarer til planen og den lista vi laget over friluftslivstiltak fordelt på ulike typer tiltak der vi peker på at mange av de gode tiltakene lettere kan bli prioritert hvis de utføres i samarbeid med andre.

4.6 Stier i Kolsås-Dælivann landskapsvernområde

Etter en befarings i august 2013 sammen med folk fra Fylkesmannen, Bærum kommune, Bærum Turlag og NiB har BNF sett på muligheten for gjenåpning av en sti ned til Dælivann fra Knabberud i forståelse med grunneierne på gårdene Dæli og Dalbo. Likeledes skiløypa langs Steinsbekken og opp til Stein gård. For øvrig har nå Bærum Turlag en egen stigruppe for området. Det betyr at det blir gjort en sanering av skiltjungelen og stiene og at nye skilt og merking vil komme. I tillegg er det etablert et samarbeid mellom DNT sentralt, Bærum Turlag og Bærum kommune om å merke og skilte stier fra kollektivpunkt og parkeringsplasser inn til de blåmerkede stiene i dette området. Dette er et prøveprosjekt som det er ønskelig blir videreført til andre aktuelle områder av rundt Marka.



Søndre Skotta Gård i Kolsås- Dælivannområdet.

Foto Terje Bøhler



4.7 Fossum

“Sak: 12/23153. Bærum kommuneplans arealdel 2015 – 2030. Høringsuttalelse om Fossum”. Dette er en fellesuttalelse for Bærum Natur- og Friluftsråd og Naturvernforbundet i Oslo og Akershus. Under følger noen hovedkonklusjoner fra uttalelsen.

1. Den viktigste føringen for kommuneplanens arealdel

Fremtidig utbygging skal skje ved sentre og knutepunkter langs eksisterende banestrekninger. Samtidig skal det være en restriktiv utbyggingspolitikk utenfor sentre og knutepuner.

2. Fossum må konsekvensutredes og realitetsbehandles etter krav og forutsetninger i kommuneplanens arealdel 2015 – 2030

3.1 Fossum som utbyggingsområde for bolig og tjenesteyting

Vår konklusjon: *Fossum oppfyller ikke de grunnleggende krav som stilles til nye utbyggingsområder. Den blir en bilbasert satellitt, stikk i strid med de føringene for utbygging i tilknytning til kollektivknutepunkter og sentre, som forslag til kommuneplan er basert på.*

3.2 Kollektivtilbud, biltrafikk, klimakonsekvenser

«Sett ut fra målsettinger om redusert bilbruk er det andre områder i kommunen enn Fossum som bør prioriteres for utbygging i planperioden». (Klima og miljø, side 24 i høringsforslaget).

Vår konklusjon: *De trafikkmessige og miljømessige konsekvensene av «Fossumbyen» blir så omfattende at de alene begrunner at den må skrinlegges.*

3.3 Landbruk og jordvern

Vår konklusjon: *Smiejordet er 100 dekar fulldyrka jord av nasjonal verdi. Det vil være i strid med nasjonale, regionale og lokale retningslinjer og vedtak om jordvern å bruke Smiejordet til utbyggingsformål.*

3.4 Kulturlandskap, kulturminner, kulturmiljø og biologisk mangfold

Vår konklusjon: *Fossumbyen vil være i konflikt med vedtak og forutsetninger for vern av kulturlandskap, kulturminner, kulturmiljøer, åsprofiler og landskapsilhuetter, ivaretagelse av viktige siktlinjer til signalbygg/ landemerker og bevaring av biologisk mangfold*

3.5 Vann og vassdrag

Vår konklusjon: *Fossumbyen vil være i konflikt med de føringene som gjelder for vernede vassdrag og Lysakervassdraget/Bogstadvannet som prioritert kulturmiljø i Bærum kommunes kulturminneplan.*

3.6 Friluftsliv

Vår konklusjon: *Fossum-byen vil bli en barriere for friluftslivet i overgangssonen til Marka fra naturlige turutgangspunkter.*

5. Oppsummering

Vår konklusjon: *«Fossumbyen» oppfyller ingen av de krav og forutsetninger som stilles til nye utbyggingsområder i Kommuneplanens arealdel 2015 – 2030, og må derfor skrinlegges.*



4.8 Sti- og turveiutvalget

BNF ønsker å opprette et Sti- og turveiutvalg etter en liknende lest som Oslo har hatt i mange år. Iverksetting av dette utvalget er satt på vent. Med større aktivitet i Bærum Turlag med bl.a. egne stiryddingsgrupper og engasjement ned i byggesonen, er det nå rimelig å se på en organisering av Turveiutvalg knyttet til Bærum Turlag. Samtidig er nå Bærum Elveforum etablert. Det er mange turveier og stier i det blågrønne landskapet slik at samarbeid med elvegruppene vil være naturlig.

4.9 Gang- sykkelvei langs Griniveien

BNF har avgitt uttalelse til: Detalj-/områderegulering for Griniveien – Hosletoppen – Gamle Ringeriksvei – gang- og sykkelvei. Uttalelsen inneholder en bred gjennomgang av de to alternativene forbi Stubberud skogpark naturreservat, langs Griniveien og over Sauejordet. BNF anbefaler alternativ 1 langs Griniveien. Vi ber derfor om at det blir søkt om og gitt dispensasjon for å benytte det minimum som trengs av arealer av den sydvestlige delen av Stubberud skogpark til å føre fram ny sykkelvei og å anlegge en undergang under Griniveien ved Haug skole. I det nordvestlige hjørnet må dagens vei beholdes som sykkelvei og utvidelser må skje vestover.

5. Annet

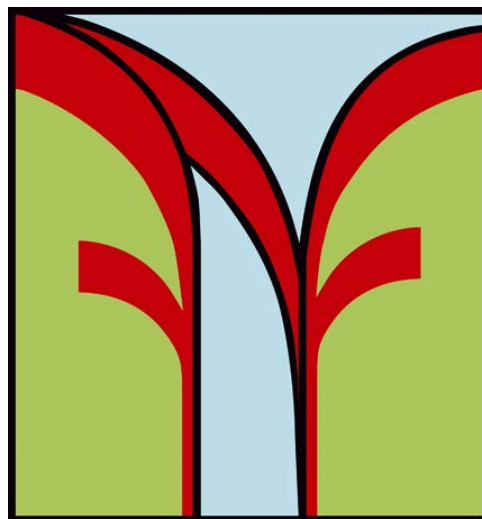
5.1 BNF tilsluttet FNF (Forum for Natur og Friluftsliv)

I 2014 ble BNF selv tilsluttet FNF (Forum for natur og friluftsliv):

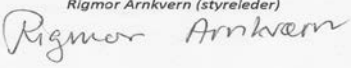

<http://www.fnf-nett.no/1312.160.FNF-Forum-for-natur-og-friluftsliv.html>

FNF er et samarbeidsforum mellom natur- og friluftslivsorganisasjonene på fylkesnivå. Formålet med FNF er å styrke organisasjonenes arbeid med å ivareta natur- og friluftslivsinteressene i aktuelle saker i de enkelte fylkene.

BNF er også medlem av Oslo og Omland Friluftsråd. I den forbindelse er vi også deltaker i forumet «Sykling i Marka» som ser på forhold som kan hindre de store konfliktene det var tegn til og som ser på mulige regler som kan fremme et godt forhold mellom de mange brukergruppene – inkludert de som holder sykkelritt der stier og skogsbilveier benyttes.



SAK 4: Regnskap for 2014 og revisors revisjonsrapport


Bærum Natur- og Friluftsråd		
Regnskap 2014		
Resultatregnskap		
	2014	2013
Driftsinntekter		
Driftstøtte fra Bærum Kommune	100 000,00	0,00
Kontingen fra Medlemmer	5 098,00	11 201,00
Diverse inntekter	0,00	2 292,05
SUM Driftsinntekter	105 098,00	13 493,05
Driftsutgifter		
Adm. Utgifter	9 396,50	2 970,40
Møte- og reiseutgifter, honorarer	10 810,59	17 422,77
Gaver	762,00	1 170,00
Gebyrer	126,27	198,50
SUM	21 095,36	21 761,67
Driftsresultat:	84 002,64	-8 268,62
Finansinntekter:		
Renter	102,56	26,00
Årsresultat	84 105,20	-8 242,62
Balanse pr 31.12.2014		
Eiendeler		
Innestående i DnB pr 31.12.2014	87 406,14	3 300,94
Egenkapital		
Kapital 31.12	3 300,94	11 543,56
Årets over-/underskudd	84 105,20	-8 242,62
Kapital pr. 31.12	87 406,14	3 300,94
Dato: 10.03.2015		
<i>Rigmor Arnkværn (styreleder)</i>	<i>Terje Bøhler (sekretariatsleder)</i>	
		

Revisjonsrapport

Bærum Natur- og Friluftsråd.

Regnskapet for 2014 er revidert og funnet i orden. Bankbeholdningen er avstemt med kontoutskrift fra DNB. Årets overskudd på kr. 84.105,20 er postert mot egenkapitalen som pr. 31.12.2014 er kr. 87.406,14

Kolsås, 11.03.2015


Kjell Nakstad
Revisor



SAK 5: Opptak av nye medlemmer

Følgende foreninger har søkt om å bli medlem av Bærum Natur- og Friluftsråd:

- Lilløyplassen naturhus (Fornebu)
- Bærum Elveforum

BNF innstiller på at begge skal bli medlemmer.

Lilløyplassen naturhus (LPN) er et naturfaglig verksted for en rekke naturfaglige organisasjoner. Stedet er en formidlingsarena både for undervisning, guiding av turer og en utstilling om våtmark og biomangfold. Huset administreres av naturveileder Toril Hasle i SABIMA som rapporterer til et styre med representanter fra brukerforeningene. LPN arbeider for dokumentasjon og beskyttelse av naturverdiene i verneområdene og på Fornebu for øvrig.

<http://www.lilloyplassen.no/>

<https://www.facebook.com/lilloyplassen>



Fra et tidligere arrangement på Lilløyplassen naturhus.

Foto Terje Bøhler

Bærum Elveforum har som mål å verne og rehabilitere Bærum blågrønne struktur, beskrive vassdragene og kulturminner, og engasjere barn, unge og voksne til frivillig innsats. Bærum Elveforum skal holde seg orientert om hva som skjer langs vann, elvestrekninger, bekker og dammer. Elvegruppene følger med på reguleringsplaner og byggesaker.

<http://www.baerumelv.no/>

<https://www.facebook.com/baerumelv>



Parti fra Øverlandselva. Foto Terje Bøhler



SAK 6: Satsingsområder og arbeidsprogram for 2015

§1. Formålsparagraf:

Bærum Natur- og Friluftsråd (BNF) er et frittstående samarbeidsorgan med formål å arbeide for det enkle friluftsliv og naturvern, herunder sikring av:

- friluftsområder og grønne lunger
- turveier og deres tilstøtende arealer
- biologisk mangfold
- kulturlandskaper
- kulturminner og kulturmiljøer
- vann og vassdrag
- Marka
- Fjorden med strandsonen

BNF skal arbeide for å gi flest mulig anledning til å utøve enkelt friluftsliv som en helsefremmende, trivselsskapende og miljøvennlig aktivitet i sitt nærområde og naturen for øvrig. Bærums opprinnelige landskapskarakter, natur- og kulturverdier skal sikres i samarbeid med medlemsorganisasjonene og offentlige myndigheter. Virkeområdet dekker hele Bærum kommune.

I alle brev, høringer, presentasjoner osv. skal vi

- poengtere vår formålsparagraf
- synliggjøre at vi er en samarbeidsorganisasjon, et koordineringsorgan

Satsningsområder:

BNF skal være et frittstående samarbeidsorgan som skal arbeide for det enkle friluftsliv og naturvern, inkl. sikring av natur, kulturminner og kulturmiljø. En ytterligere presisering av dette beskrives på de etterfølgende sidene.



1. Frittstående samarbeidsorgan.

1.1. Interne forhold:

Arbeidsoppgaver - videreutvikle og forbedre

- Tydeliggjøre vår rolleforståelse – vi er et samarbeidsorgan – se på konsekvensene
- Styrets arbeid, arbeidsformer, arbeidsfordeling og videre utvikling av sekretariatsfunksjonen

1.2. Medlemmene:

Arbeidsoppgaver: Nærmere kontakt og samarbeid med BNF og mellom medlemmene

- Rekruttering
- Nærmere kontakt og info om BNF og løpende info mellom BNF og hvert medlem, videreutvikle månedsbulletinen.
- Støtte til dem – hvordan kan BNF bidra til å gjøre dem bedre?
- Samarbeid – hvordan kan de bidra til å styrke BNF

1.3. Bærum kommune:

Arbeidsoppgaver: Følge opp avtaler, være tettere på i alle ledd, profesjonelle i vårt arbeid

- Samarbeidsavtalen inkl. faste møter – følge opp
- Samarbeide med Natur&idrett inkl. temaplanen
- Møte politikerne – enkeltvis og på deres møter i utvalg og styre
- Høringsuttalelser og møter i planprosesser

1.4. Nettverk og kontakter:

Arbeidsoppgaver: Holde fast ved nytteverdien for Bærum av kontaktnett

- Delta i / ha kontakt med andre relevante fora: NOA, OOF, FNF (Forum for Natur og Friluftsliv, Akershus), Oslofjordens Friluftsråd, FrivilligNorge, FriFO og Friluftslivets Landsforbund osv.
- Statlige organer: FM, Riksantikvaren, Miljødirektoratet.
- Fylkeskommunen, andre kommuner
- Vurdere idrettslagene og andre organisasjoner som lokale samarbeidspartnere i enkelte saker.

1.5. Utadrettet aktivitet:

Arbeidsoppgaver: Mediestrategi og mediekontakter

- Bygge vårt omdømme for vårt formål
- Synliggjøre temaet folkehelse og friluftsliv for politikerne og i media og følge opp med tanke på aktiviteter, politiske vedtak osv.
- Drifte egen hjemmeside og e-postadresse www.bnfr.no og post@bnfr.no – videreutvikle, rutiner for oppdatering, - linker.
- Informere om BNF på nettstedet www.ableksikon.no og www.frivilligbaerum.no



- Facebook?
- Brosjyre om BNF
- Bruke aviser, andres medlemsblader osv.
- Presentere BNF og vårt arbeid i ulike fora der våre tema er aktuelle, oppdatere presentasjonen og tilpasse ulike fora
- Etablere Friluftskalender? Det er vel det vi har nå på hjemmesiden?

2. Arbeide for det enkle friluftsliv og naturvern, inkl. sikring av natur, kulturminner og kulturmiljø

1.1 Marka

Arbeidsoppgaver: Følge opp planer for og bruk av Marka

- Markaloven, etterlevelse av denne
- Arbeide for å hindre dominerende og støyende idrettsanlegg i Markas randsone, bla. forhindre skiskytingsanlegg ved Vestmarksetra
- Flerbruksplanen til OOF, følge opp retningslinjene, fokus på lokal flerbruk
- Følge opp skogforvaltning og hogst
- Følge opp verneområdene

1.2 Grøntstrukturplan for Bærum - generelt

- Bidra til at Bærum får en ny og forsterket grønntstrukturplan ved å støtte Natur og idrett i deres arbeid med planen.

1.3 Det blågrønne Bærum

Arbeidsoppgaver: Bidra til å synliggjøre betydningen av vassdragene i Bærum

- Støtte opp om Elveforum og Vassdragsatlas
- Følge tett opp utviklingen av KDP Sandviksvassdraget
- Støtte alt arbeid for åpning av bekker og en bedre vannforvaltning i kommunen

1.4 Turveier og stier i byggesonen, linker til Marka og kysten, bevaring av grønndrag

Arbeidsoppgaver: Samarbeide aktivt med Natur og idrett om turveinettet, stier og smett

- Iverksette Turveiutvalget eller en liknende ordning i samarbeid med Bærum Turlag
- Støtte opp om forslag til bedre turveinett, kyststi, planfrie kryssinger av veier
- Arbeide for gode, romslige og opplevelserike grønndrag langs alle turveiene
- Arbeide for god og informativ merking, skilting av turveinettet
- Arbeide for oppdatering av kartgrunnlaget og for bruken av dette til lokal produksjon av ulike turveikart og til ulike formål.

1.5 Grøntområder og parker



Arbeidsoppgaver: støtte kommunens utvikling og vedlikehold av disse

- Synliggjøre helsegevinsten av grønne, nære friområder

1.6 Kystsonen og sjøen

Arbeidsoppgaver: Arbeide for at intensjonene i Kystsoneplanen skal bli vedtatt og iverksatt.

- Arbeide for økt tilgjengelighet i strandsonen
- Arbeide for trygg ferdsel for alle på sjøen ved å arbeide for maks 5 knops fart i hele det indre fjordbassenget (Der har politikerne vedtatt at alt skal være som før – dvs alt er like ille – skal vi fortsette å arbeide for 5 knop?)

1.7 Kulturminner og kulturlandskapet

Arbeidsoppgaver: Følge med i planprosessene der kulturminner og kulturlandskap blir berørt

- Arbeide mot inngrep i de 5 sammenhengende kulturlandskapene/landbruksområdene.
- Arbeide for å sikre kulturminnene og kulturmiljøene i kommunen
- Fortsette arbeidet for vern av Tanumplatået og Hornimarka gjennom overordnet verneplan og dermed få sikret de samlede verneverdiene.
- Arbeide for at området rundt Bogstadvannet og Fossumområdet blir bevart best mulig for naturvern og friluftsliv.

1.8 Biologisk mangfold

Arbeidsoppgaver: Ta med dette perspektivet i de øvrige oppgavene

1.9 Folkehelse – et vesentlig perspektiv på friluftsliv for alle og tilgjengelighet av nærnatur

Arbeidsoppgaver: BNF skal arbeide for å gi flest mulig anledning til å utøve enkelt friluftsliv som en helsefremmende, trivselsskapende og miljøvennlig aktivitet i sitt nærområde og naturen for øvrig

- Synliggjøre helseaspektet i presentasjoner og andre dokumenter
- Legge ut artikler og lenker på hjemmesiden

