

OVERSIKT OVER HUSMANNS Plasser
Asak, Halden

INNHold

1	RAHYTTA	3
2	PLASS I VEDENSKOGEN	7
3	SØNDRE BEKKEN	10
4	NORDRE BEKKEN - RO STASJONEN	14
5	NORDY SØNDRE	19
6	HUSMANNS STUEN	24
7	FJELD - DEMMA	27
8	FEMSJØ TEGLEVERK, SKOGLY	30
9	JONSRØD	35
10	BÆKKENESENE	37
11	BÆKKELI	48
12	LIHOLT	51
13	BLOKKEMYR (SYD)	54
14	BLOKKEMYR (VESTRE)	58
15	MØRKSÆTRA	62
16	SKOGLADEMYR	70
17	JØVIK	73
18	MØRKBUKTA	78

Dokumentet og innhenting av informasjon/ bilder / GPS koordinater er utarbeidet av Ivar Lund.

RAHYTTA

tidl.

TOSTERØDPLASS

Rahytta, under Skjønnerød 79-3
Eier: Morten Mustorp, Asak

Rahytta er en gammel plass og er første gang nevnt i 1799.
Og da som Tosterødplass i Asak Kirkeverge protokoll.
Skjønnerød ble utskilt fra Tosterød i 1910.
Vi finner ikke Rahytta (Tosterødplass) i Folketellinga for 1900.
Men med en så sentral og fin plass, så har nok ikke husa stått
tomme lenge om gangen.
I slutten av 30 åra bodde det en kone der som kunne helbrede
"Verk og Vre".

En halt hest på Skjønnerød ble bra etter
besøk hos kona på Rahytta.

Rahytta.



Stue. GPS 0638691
6559073

Rahytta GPS 0638691
6559073



Stue.



Uthus.

**PLASS I
VEDENSKOGEN**

Plass i Vedenskogen.

Vi har ikke noen opplysninger om plassen, men at det har vært en boplass er det ingen tvil om.

Det første en legger merke til er syrinbusk og en hassel og med passe avstand - ca.15 m – er det rester etter grunnmur.

GPS: 0640544
6556980

Veden. GPS 0640544
Stuetomt. 6556985



Syrin. GPS 0640529
 6556285



SØNDRE BEKKEN

Søndre Bekken

Det er ikke noe å se etter plassen, men etter det gamle kartet kan det se ut som den lå i nærheten av snuplassen ved Flytebrygga på nordsiden.

I 1801 var den husmannsplass under veden.

I 1865 var Søndre Bekken selveier. Den ble så flyttet opp og ble gården Bekkevold 70-7.

Hele gården er nå tomter.

Plassen lå ca.her: GPS 0640444
6557686

Folketelling, Berg i Østfold, 1900

5082 ** 135 Bækkevold (Veden), 70, 7 9-4-5 9-4-5 JJUNJU

5084	1	Johan Jensen Bækkevold	M	B	G	Hf; Gaardbruger og tømmerdriver; Fredrikshald	1854
5085	1	Elise Bækkevold	K	B	G	Hm; Husstel og kreaturstel; Sverige	1860
5086	1	Georg Bækkevold	M	B	Ug	S; Jordbrugsarbeider	1880
5087	1	Frits Bækkevold	M	B	Ug	S; Jordbrugsarbeider	1886
5088	1	Jens Bækkevold	M	B	Ug	S	1891
5089	1	Dagmar Bækkevold	K	B	Ug	D	1888
5090	1	Ester Bækkevold	K	B	Ug	D	1895
5091	1	Valborg Bækkevold	K	B	Ug	D	1897
5092	1	Ayna Margrethe Bækkevold	K	B	Ug	D	11071900

Folketelling, Berg i Østfold, 1865

2023 ** Waden Bækken søndre, 83
K: eies af Saugmester Jens Jensen i Tistedalen

Utsæd : HV2/4 RU1 1/4 HA2 PO22

Folketelling, Berg i Østfold, 1801

1773 ** 26 søndre Bekken Hp, Asaks Annex

1774	Jon Andersen	m	70	Huusbonde; Begge i 1ste Egteskab; Huusmand med Jord
1775	Berte Olsd	k	72	Hustrue; Begge i 1ste Egteskab
1776	Ole Jonsen	m	48	Søn; Begge i 1ste Egteskab
1777	Inger Torbjørnsd	k	50	Hustrue; Begge i 1ste Egteskab
1778	Larina Olsd	k	3	Børn
1779	Berte Olsd	k	4	Børn
1780	Tor Andersen	m	15	Tienestedreng

Søndre Bækken.



Brygga GPS 00640446
 6557716





NORDRE BEKKEN – ROSTASJONEN

ROSTATIONEN "BÆKKEN"

Bækken eller Bækk under Nedre Asak 74. 1.
Eier: Arne Morten Mustorp.

En kan ikke beskrive det bedre en å sitere Sætrang:

Til gaarden hørte rostationen „Bækken“
(i 1723 kaldt „Bechhuus“ ved Ousklevveiens endepunkt mod
Femsjøen. Sign. p. 372. Den blev ved Torpedalsveiens bygning
i 1871 nedlagt, og husene revet. Sidste færgemand her var
skrædder *Kristian Haraldsen*.

Kristian Haraldsen eide også Fjeld-Demma

2. KOMMUNIKATIONERNE.

Den første udtrykkelige omtale af en *vei* gennem Tistedalen, der er kommet mig for øie, er fra 1647 (se *Munthe* p. 23). Den førte fra Værmeland over Aremark og „nordsiden af Femsjøen ned til Tistedalen og Halden“. Paa et svensk kart af 1660 over Halden og omgivelser findes ogsaa ganske rigtig en vei afsat opover dalen paa nordre side og nedentor Skommingsfoss tillige en paa søndre (*Munthe* p. 124). Men de maa ha været meget miserable. Endnu i 1776 tog kjørende heller Ouskleven fat og veien om Vaagemark og Veden til Tistedalen (*Wilse*, II 217). Det er den bekjendte, i 70 aarene nedlagte *Ousvei*, som ved Korpaas sendte en sidearm frem til Veden og Tistedalen, og ved „Bækken“ mundede ud i Femsjøen. Vi har i denne linje at se den ældste forbindelse ikke alene mellem fjorden og Asakbygden, men ogsaa Marker og Værmeland (over Rød—Veggesdal—Aarbu) og Nøssemark (over Brække—Krappeto—Aresjøen). Den var naturligvis alene brugelig for de øvre bygder, naar Femsjøen var passabel, hvis man ikke vilde slide sig rundt om Kjølen, da veien om Tjærviken—Mørk—Nordby først kom i 1871. Her kunde sikkert være meget at berette om men-is, storm og snedrev, om lange ophold og vendereiser, om vovelige overfarter, om held og uheld og ulykke, om ædrue og drukne mennesker, om tvist og spektakler af mange slags baade ved Bækken og ved Rød (eller Brække) og paa andre hvilestationer. Men de, der kunde fortælle derom, hviler enten i moder jord eller paa sjøens bund. Og Gud signe deres hvile!

Kartet som er lagt ved er fra ca 1770.

2093 ** Asak nedre Plads Bækken

2093 */1	Christian Harraldsen	M G	40	Husfader; Husmand med Jord, Skrædder
2094	Karen Olsdatter	K G	41	hans Kone
2095	Ludvig Christiansen	M Ug	15	deres Søn
2096	Christian Christiansen	M Ug	9	deres Søn
2097	Petter Julius Christiansen	M Ug	6	deres Søn
2098	Helga Karoline M. Christiansdatter	K Ug	2	deres Datter
2099	Nora Nielsdatter	K Ug	15	Tjenestepige
2100	Edevard Sahlberg	M Ug	28	Skræddersvein, Logerer i Huset; Sverige

Jordbruksdata : Christian Harraldsen: Dyr : KV2 FÅ4 SV1, Utsæd : BY1/2 HA2 PO3

Folketelling, Berg i Østfold, 1801

1749 ** 22 nordre Bekken Hp, Asaks Annex

1750	Uldrik Persen	m	30	Huusbonde; Begge i 1ste Ægteskab; Huusmand med Jord
1751	Ragnild Olsd	k	34	Hustrue; Begge i 1ste Ægteskab
1752	Peder Iversen	m	65	Forældre; Begge i 1ste Ægteskab
1753	Kari Terbiørnsd	k	61	Forældre; Begge i 1ste Ægteskab
1754	Anders Uldriksen	m	9	Born
1755	Per Uldriksen	m	7	Born

Brygge eller molo.



Bæk. Rostasjonen.



07/05/2008 11:07

Bæk. GPS 0640011
6557932

Utsikt mot Asak



02/07/2009 20:23

Mot Idde landet.



Gatte
rygge

Samhagen

Nordbye

Asak + A. K.

Asak

Gjerna

Bæk ▲

Bækken ▲

Leden

Redoute

Hæsen ▲

O G N

Søen

NORDBY SØNDRE

Nordby Søndre 78-1
Eier: Jens August Tvester.

I folketellinga av 1900 ser en at det blir bygget sveitserboliger og at husmannsplassene går over til å bli arbeidsboliger, uten jord.

Det er noe som har pågått en stund.

De dårligste plassene er forlatt, de bedre og sentrale blir boliger eller også solgt.

Fjøsstell og melking var kvinfolkarbeide og det var budeier og gjerne husmora som melka.

Etter hvert ble besetningen for stor for husets kvinner og da ble det ansatt sveitsere, og da helst ektepar. De var mer stabile og de måtte ha hus.

Hvis det ikke var en husmannsplass i nærheten ble det bygget bolig.

Folketelling, Berg i Østfold, 1900

5003 ** 128a Nordby søndre, 78, 1 18-11-7 18-10-8 JJJNJJ
Drengstuebygning, Kvægrogterbolig og Husmandsstue

5005	1	Herman Andersen	M	B	G	Hf; Gaardbruger; Fredrikshald	1863
5006	1	Karoline Andersen	K	B	G	Hm; Husstellet	1861
5007	1	Emma Andersen	K	B	Ug	D; Husstellet	1883
5008	1	Arne Andersen	M	B	Ug	S	1886
5009	1	Johan Andersen	M	B	Ug	S	1887
5010	1	Harald Andersen	M	B	Ug	S	1889
5011	1	Jens Andersen	M	B	Ug	S	1893
5012	1	Torvald Andersen	M	B	Ug	S	1895
5013	1	Kjeld Andersen	M	B	Ug	S	1897
5014	1	Jenny Andersen	K	B	Ug	D	11111899
5015	1	Hanna Andersen	K	B	E	Fl; Lever af sine midler	1826
5016	1	Amalie Gustavsen	K	B	Ug	Tj; Kokkepige; Sverige; S	1863
5017	1	Hulda Larsen	K	B	Ug	Tj; Barnepige; Fredrikshald	1885
5018	1	Johan Johannessen	M	B	Ug	Tj; Gaardsarbejder; Drengestuen; Sverige; S	1865
5019	1	Fridthjov Ypperstrøm	M	B	Ug	Tj; Gaardsarbejder; Drengestuen; Fredrikshald; S	1881
5020	2	Per Jonasen	M	B	G	Hf; Jordarbejder; Husmandsstuen; Sverige; S	1836
5021	2	Sara Jonasen	K	B	G	Hm; Husstellet; Husmandsstuen; Sverige; S	1842
5022	- 2	Emma Jonasen	K	F	Ug	D; Husstellet (hjælper sin gamle moder); Husmandsstuen; Sadelmager Rønnings gaard Banken Fredrikshald; Sverige; S	1884
5023	+ 2	Karl Aronsen	M	Mt	G	B; Arbejder paa Karbitfabrikken; Husmandsstuen; Valmangaden Sarpsborg; Sverige; S; Methodist	1876?

5024 ** 128b Nordby søndre, 78, 1 5-3-2 5-3-2 NNNNNN

5026	3	Gustav Foss	M	B	G	Hf; Kvægrogter; Sveiserstuen; Sverige; S	1862
5027	3	Kristine Foss	K	B	G	Hm; Husstellet; Sveiserstuen; Sverige; S	1864
5028	3	Jenny Foss	K	B	Ug	D; Sveiserstuen; S	1890
5029	3	Oskar Foss	M	B	Ug	S; Sveiserstuen; Aremark; S	1892
5030	3	Birger Foss	M	B	Ug	S; Sveiserstuen; Fredrikshald; S	1897

Folketelling, Berg i Østfold, 1865

2060 ** Asak øvre med Nordby søndre, 86b, 90

2060	*/1	Johannes Trulsen	M	G	37	Husfader; Husmand uden Jord, Markarbejder; Sverige	
2061		Anne K. Krestoffersdatter	K	G	28	hans Kone; Frederikshald	
2062		Hans Torvald Johannesen	M	Ug	5	deres Søn; Frederikshald	
2063		Berte Marie Johannesdatter	K	Ug	3	deres Datter; Frederikshald	
2064		Andrine Johannesd	K	Ug	1	deres Datter	
2065	*	Andreas Eriksen	M	G	41	Husfader; Husmand uden Jord og Markarbejder; Sverige	
2066		Marie Stina Johannesdatter	K	G	38	hans Kone; Sverige	
2067		Fritz Beejamin Andreassen	M	Ug	4	deres Søn; Sverige	
2068		Anne Marie Lovise Andreasdatter	K	Ug	11	deres Datter; Sverige	
2069		Amanda Secelie Andreasdatter	K	Ug	1	deres Datter	

Jordbruksdata : Johannes Trulsen: Dyr : HE4 KV18 SV1, Utsæd : HV1 RU2 1/2 BY1 HA15
P09

2070 ** Nordbye søndre, 90

2070	*/1	Jan Andersen	M	G	31	Husfader; Qvægrogter leier Fjøset; Sverige	
2071		Dorthea Svendsdatter	K	G	33	hans Kone; Aremark	
2072		August Sigvard Jansen	M	Ug	3	deres Søn; Aremark	
2073		Christian Marinius Jansen	M	Ug	1	deres Søn; Id	
2074		August Andersen	M	Ug	18	hans Broder; hjælper ham med Qvægrogtningen; Sverige	

Folketelling, Berg i Østfold, 1801

1726 ** 19 Nordbye Hytta Hp, Asaks Annex

1727		Ole Brynildsen	m	40	Huusbonde; Begge i 1ste Egteskab; Huusmand med Jord	
1728		Anne Andersd	k	38	Hustrue; Begge i 1ste Egteskab	
1729		Erik Olsen	m	10	Børn	
1730		Brynild Olsen	m	6	Børn	
1731		Oliana Olsd	k	4	Børn	

HUSMANNSTUEN

Nordby søndre
Eier: Jens August Tveter.
Husmannstuen, GPS 0640167 .
6559073



Stua lå på et flatfjell som stakk ut i jorde, og er overgrodd av spirea, det er også syrin og kirebær



Sveiserstuen GPS 0640247 Lå nærmere gården.
6559010

Nordby.90.1. Det er Nordby vestre vi ser bak.
Sveiserstuen GPS 0640247
6559010



Grunnmur 6, -x 4,5m
Grue i mitten, ingen kjeller.



Det er Grønnlund byggefelt vi ser i bakgrunn.

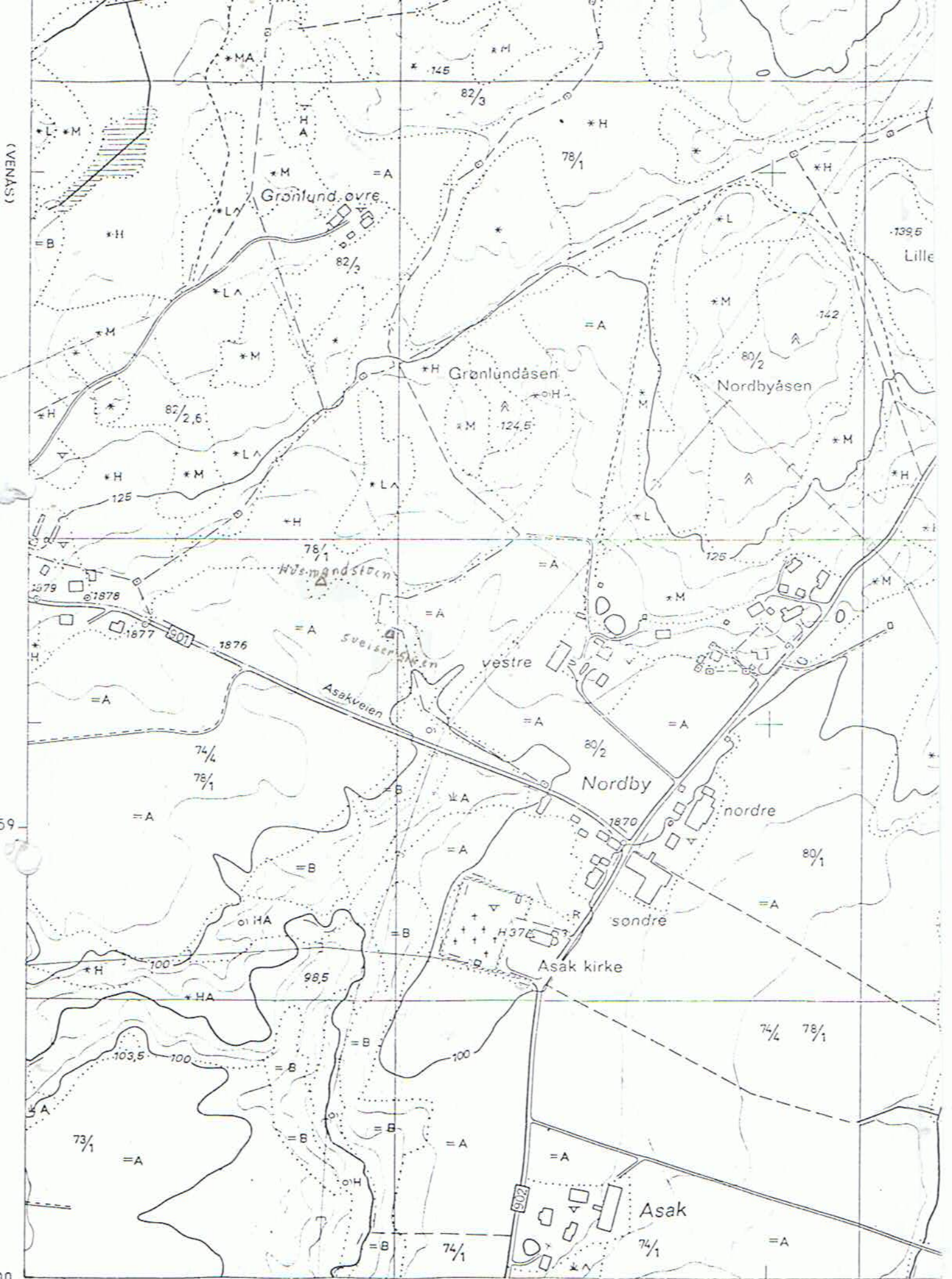
Husmannstuen.

Nordby søndre
Eier: Jens August Tveter.
Husmannstuen, GPS 0640167
6559073



Stua lå på et flatfjell som stakk ut i jorde, og er overgrodd av spirea, det er også syrin og kirebær





FJELL-DEMMA

Sætrang:

Udskilt belv i 1856 "Fjeld-Demma" (først nævnt i 1778, Asak kirkevæргеprot.) for 500 spd. tlskj. skrædder Kristian Haraldsen, g.m. en datter af den tidligere husmand her og bosat paa Bækken. Slgn. ovenfor p. 403. Han maatte opgi bruget, som siden hadde flere eiere, indtil det i 1870 sloges til v. Demma, som foran vist.

Sætrang fortsetter:

Da eieren av Vestre Demma, Ckristian Henriksen, fandt veien om Ekelimoen besværlig og i stedet vilde ta sig fram om Fjell-Demma, ble han møtt med forbud, hvorfor han i 1870 slog dette brug til sig, og fremmet sit veiprosjekt.

PS:

Det var flere som gjorde sånn: Halden Skiklubb kjøpte nordre Demma, ordnet veien på egen hand og solgte så bruket i 1911. Det samme gjorde eieren på Mørk, kjøpte Knatterød, ordnet vei fram til Asak kirke og solgte så bruket.

Fjeld Demen Fjelledemma. GPS 0638781
6560445



Det er Nordre Demma vi ser. I mellom veien og bekken er det to holmer med nesten fjell i dagen. Det var der de helst la husene. Det kan passe med det gamle kartet.



Bilde er tatt mot Østre Demma.
Nordre holme GPS 0638793 Søndre 0638781
6560501 6560445

FEMSJØ TEGELVERK

SKOGLY

Femsjø Tegelverk
Under: 77-1

Restene, murene, etter verket er veldig tydelige.
Men hvordan det øvrige bygg var og virket har vi ikke peiling på.
For å finne historien søker vi til Sætrang.

Sitat Sætrang:

Ved auksjonsskjøde af 1868 gik bruget for 5000 spd. til Ole Martin Amundsen Kjær (fra Asekjær i Berg sogn). Det var en overmaade driftig mand, der satte stærke spor efter sig. Han brød en hel del ny jord nord-østover mod skogen.

Paa Jærnesøen anla han videre et sagbrug, der gik i mange aar. I 90 aarenes slutning startede han ogsaa et teglværk (interessentskab) øst mot Grinestad. Men uheldigvis brød i de dage et krach (prisfald) ind over teglindustrien. Og værket maatte strax nedlægges efter et betydelig tab. Ogsaa sagbruget hadde Kjær flyttet til teglværket.

I 1900 ble fløtningsfullmektig Severin Nythe eier.

Sitat Sætrang:

Et efter teglværket gjenstaaende hus har fuld. Nythe somren 1913 inredet til et vordende hjem for sig og hustru og er ogsaa nu sidstl. høst (okt. 1913) foreløbig tilflyttet stedet, som er døbt "Alders hvile".

I dag heter det "Skogly".

Tidligere, for 150-200 år siden, ble det brent murstein til lokalt behov på små, lokale, midlertidige verk.
Herav steds navn hvor "verk" kommer i tillegg; Verkshaugen, Verksrenna Verksdalen.
(Tegl, som bygg materiale, har vært brukt i over 5000 år.)

Folketelling, Berg i Østfold, 1900

5103	**	137	Femsjø teglværk, Under 77,	0-0-0	2-1-1	NNJNNN	
			1				
5105	-	1	Johannes Johannesen	M F G	Hf; Reiser som lagprædikant; Hos skomager Dahl, Brødløs Bergs sogn; Sverige; S		1867
5106	-	1	Magdalene	K F G	Hm; Husstel og broderiarbeide; Hos skomager Dahl, Brødløs Bergs sogn; Trøgstad; S		1869

GIS/LINE WebMatrikkel Eiendom: 77 /4 /0 /0

HOVEDOPPLYSNINGER

GNR	BNR	FNR	SNR	EIENDOMSTYPE	ETABLERT	BER.AREAL	GPPGTT AR.	KILDE	ESKATT AR.	BRUK-GRUNN	BRUKSNAVN	T.LYST	END
77	4	0	0	Grunneiendom	28.06.1935	46763,1	0	Ikke oppgitt	0	Fritidseiendom	SKOVLY	Ja	04.12

TINGLYSTE EIERFORHOLD

FØDSELSNR/ORG	NAVN	ADRESSE	POSTSTED	ANDEL	PERSONSTATUS	ROLLE	ERVERTET	SEKSJON
00001412384	NATURISTBOA/L	Adresse mangler.		1/1		Hjemmelshaver	19.06.1968	

Utskilt fra: 77/1

FORRETNINGER (2)

FORRETNINGSTYPE	AREAL(M ²)	REF.	FORR.DATO	REG.DATO	SAKREF	SIGN.	ANDRE INVOLVERTE
Skylddeling	0		28.06.1935				<u>77/1</u>
Skylddeling	-1427		03.08.1960				<u>77/5</u>

TEIGER

TEIGID	KORDSYS	NORD	ØST	AREAL	MERKNAD	INFO	EIENDOMMER
238194144	22	6559160,31	641593,3	46391,9			
238194166	22	6559166,52	641857,32	281,2	Hjelpelinje vannkant		
238194124	22	6559161,7	641570	90	Fiktive grenser		

Ant.Teiger 3

REFERANSER

KODE	REFERANSE
2	F008
2	F006

<http://pt02-app-06/WebMatrikkel/utskrift.aspx?matrikkelid=01010007700040000000...> 24.09.200

Femsjø Tegelverk. Kontorbygg.



15/02/2008 13:40

(Alders hvile)

Skogly.

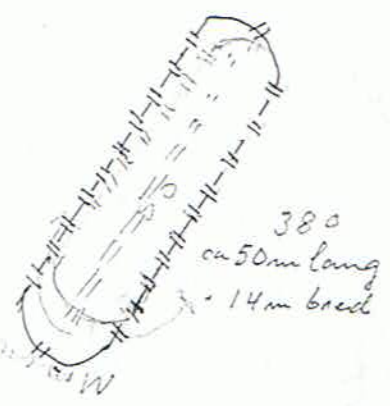


Havn og bade plass. GPS 0641748
Nordenden med dass. 6559188





Tegubrukked.
 I nordre ende
 er murene
 lave.
 I søndre ser det
 ut som de er
 fjernet.



En fure i midten

JONSRØD

Jonsrød:
Under: Nordby 80-1
Eier Per Anders Nordby

Plassen er nevnt i en grenseoppgang i 1858 og ligger like ved Femsjøen, Jonsrød-bukta.
Vi har ikke funnet stuetomta. Lå på jordmark.
Men mener at kjeller er påvist.

Folketelling, Berg i Østfold, 1865

2168 ** Nordbye nordre Plads Jonsrød

2168 */1	Johannes Nielsen	M E	62	Husfader; Husmand	Jord; Aremark
2169	Helene Hansdatter	K Ug	30	Tjenestepige;	Aremark

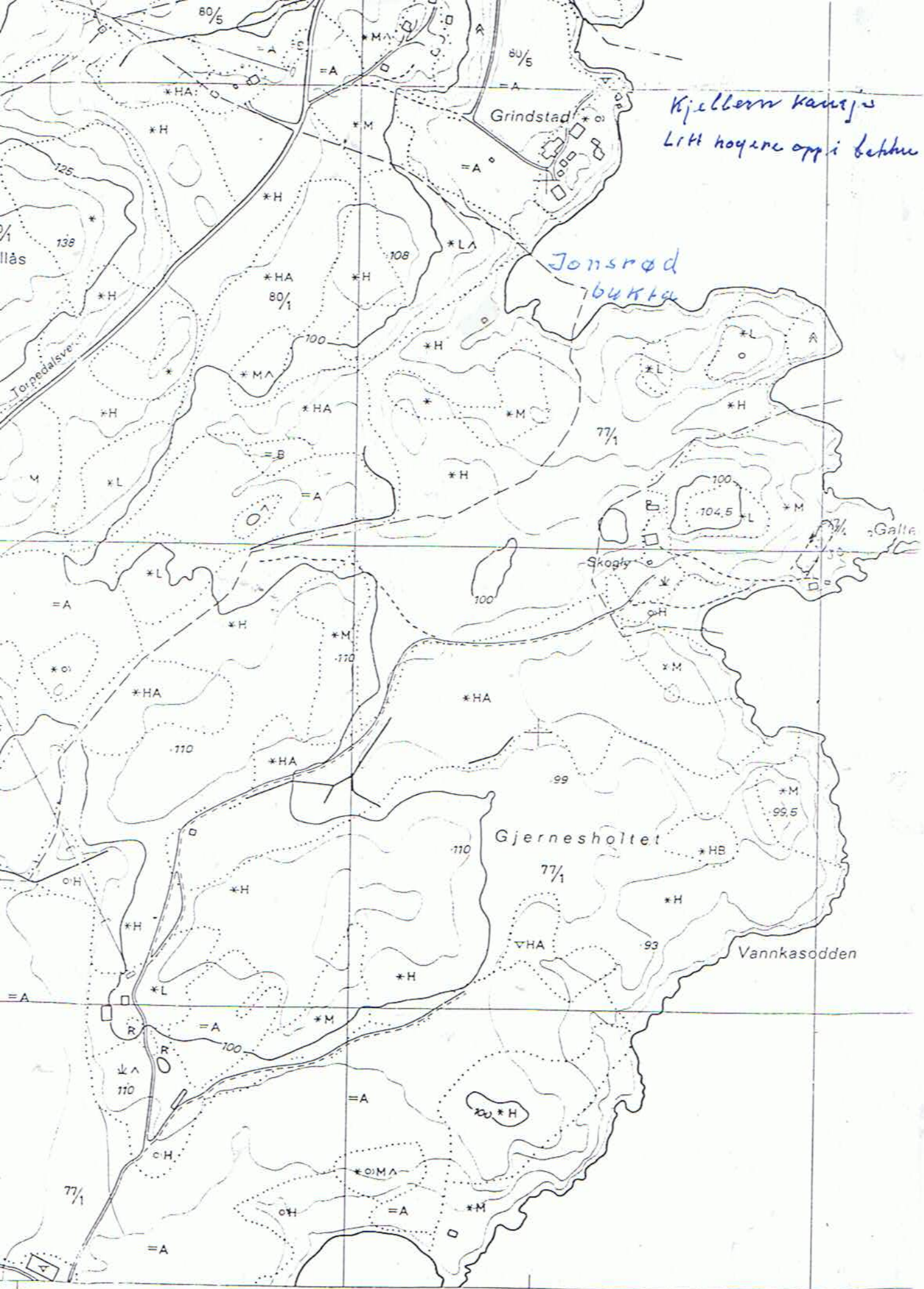
Jordbruksdata : Johannes Nielsen: Dyr : KV2 FÅ1, Utsæd : HA1 P01

Matrikkel1723: Joensboe UB (underliggende bruk)

GPS: 0641385
6559411

Jonsrød. Kjeller. Staven står nede i kjelleren





Kjelleren kanskje
Litt høyere opp i bakken

Jonsrød
bukkta

Gjernesholtet

Vannkasodden

BÆKKENESENE

Bækkenesene 78-2

Eier: Aslaug Slora, Skaugen.

Vi finner ikke Bækkenesene i folketellinga fra 1801.

Men vi har Nordbyhytta som ingen i lokalmiljøet vet noe om.

"Folketelleren" i 1801 var på Nordbyhytta mellom Knatterød og Grinestad.

Det passer med Bækkenesene.

Det er vel nokså sannsynlig at det var en plass i det store skogstykket som Nicolay Nordby beholdt da han solgte Søndre Nordby.

Navnet Bækkenesene kommer kanskje av at grensene for det meste er bekker – Blytjernbekken og Blokkemyrbekken.

Bækkenesene eller Nordbyhytta var nok den første plassen opp i Nordbyskogen.

På kartet fra slutten av 1700 er det avmerket Nordbysæter.

Bækkenesenes videre skjebne ved hjelp av Sætrang:

i 1815 Nicolay Nordby beholdt Bækkenesene skyldsatt til 4 skinn

i 1826 solgt for 550 spd fra Nicolay Nordby til kjøpmand J.C. Bertelsen

i 1848 solgt for 1400 spd fra Bertelsen til can.jur. Bertelsen

i 1854 solgt for 500 spd fra can. jur. Bertelsen til bakermester David Voigt

i 1872 solgt for 600 spd fra David Voigt til baker Carl Olsen

i 1886 solgt for 7000 kr fra Carl Olsen til O. Kjær Jærnes

i 1894 solgt for 7500 kr fra O. Kjær til Kristian Andersen Skaugen

Kr. Andersen, som før var på Aspekas og som i 1877 hadde kjøpt Skaugen for 2800 kr., rev husene og slo Bækkenesene til Skaugen.

Folketelling, Berg i Østfold, 1801

1726 ** 19 Nordbye Hytta Hp, Asaks Annex

1727	Ole Brynildsen	m	40	Huusbonde; Begge i 1ste Egteskab; Huusmand her
1728	Anne Andersd	k	38	Hustrue; Begge i 1ste Egteskab
1729	Erik Olsen	m	10	Børn
1730	Brynild Olsen	m	6	Børn
1731	Oliana Olsd	k	4	Børn

Folketelling, Berg i Østfold, 1865

2122 ** Bækkenæset, 91

2122	* / 1	Johannes Pettersen	M	G	45	Husfader; Husmand med Jord; Sverige
2123		Marte Olsdatter	K	G	46	hans Kone
2124		Johan Petter Johannessen	M	Ug	6	deres Son
2125		Tilla Olava Johannesdatter	K	Ug	10	Datter til Johannes Bækkenæset
2126		Anne Bongersdatter	K	E	81	Lægslem; Aremark

Jordbruksdata : Johannes Pettersen: Dyr : KV2, Utsæd : BY1/4 HA1 1/2 PO2


Bækkenesene



21/01/2008 14:43

GPS: 0640764
6560240

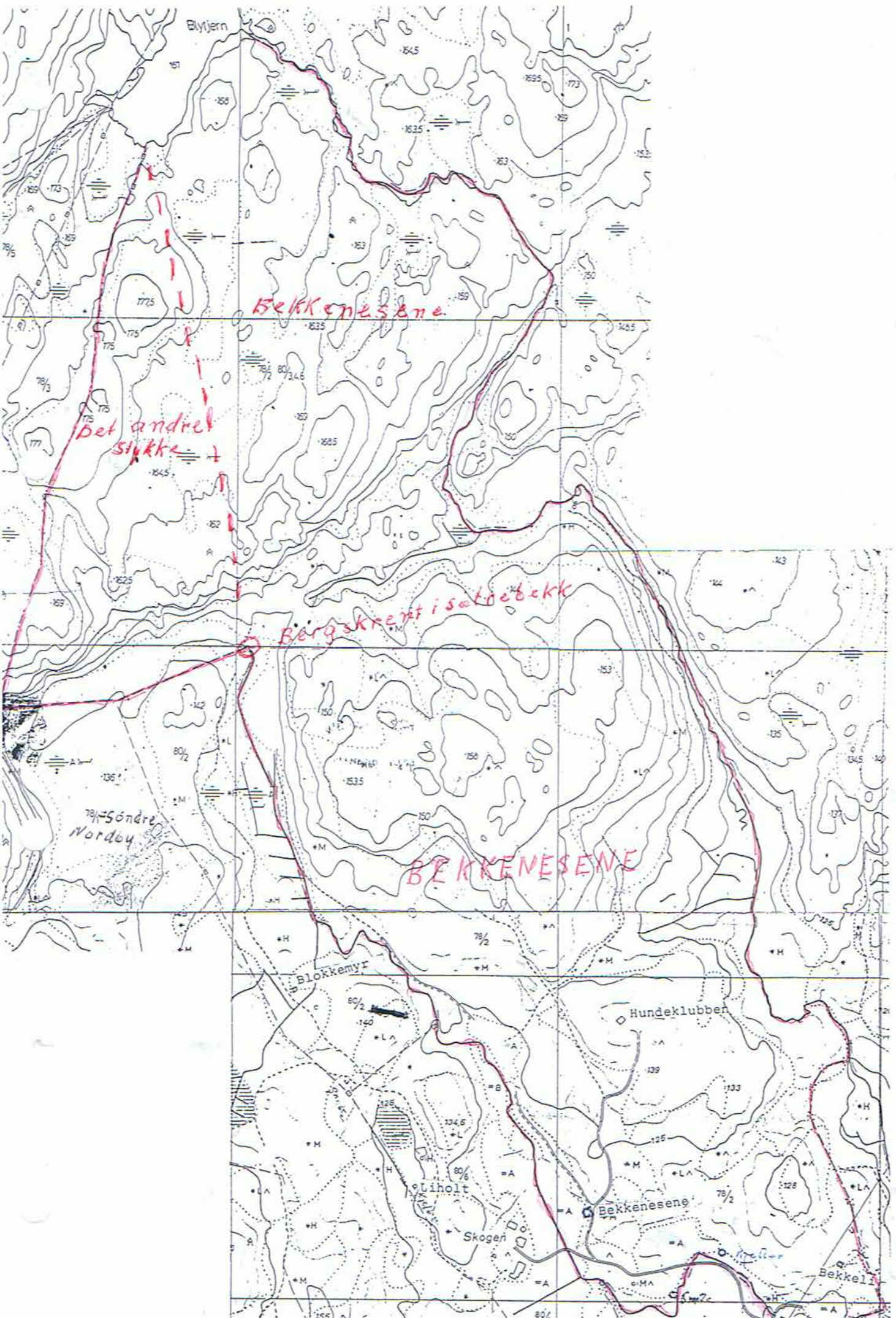
Her står fotografen., og her lå husa.
Gården vi ser er Skaugen



03/08/2006 20:46

GPS: 0640977
6560213

Kjeller som vel tilhører Bækkenesene
Kjellerhullet er fullt av kvist og småtrær.





STATSARKIVET I OSLO

J.nr. 1496/1959.

IMH/GB

4
Bekkenesene

Ø. jsk. Jnr. 409/63

Sak nr. 13 163 Dok. nr. 4.

Framlagt i jordskifteretten 18/9 1964.

Salomon Skubsted

9m. 78/2

U t s k r i f t

av tingbok nr. 20 B (1808-1816) for Idd og Marker sorenskriver

Fol. 757b. Aar 1815 den 25 November blev Retten sadt efter foregaaende Requisition af Nicolay Norbye og i Dommerens Berammelse, til en lovlig Skyldsætningsforretnings Afholdelse, og betient af Sorenskriveren med, efterskrevne 4re af Fogden udnævnte Laugrettesmænd, sc: Gunder Sørensen Mørk, Niels Amundsen Thorebye, Torger Hansen Giernæs og Peder Peder- sen Tjervigen. -

Hvorda

Reqvirenten mødte og anmeldte: at han i Mindelighed har solgt, hans eyende Gaard Norbye søndre, i Asak Bøigden, der es ham hiemlet ved Skiøde af 29 Decb 1814, til Procurator Mathias Norbye, under Forbeholdenhed af den ubetydelige Skovstrækning der tilligger fornævnte Gaard og da samme som herefter bliver hans separate Eyendom, ifølge de giældende Love bør skatlægges: saa begierede han Forretningen fremmet, da Kiøberen af søndre Norbye Prokurator Mathias Norbye, efter Indkaldelse for Retten var tilstæde.

Retten befandt, at den Eyeren erhvervede Skovstrækning, be- gynder ved en saakaldet Skovmyhr ved Knatterød og følger en Bæk som deeler imellem Gaarden Mørk og søndre Norbye til Blye- kiern og fra sidstnævnte Kiærn efter opsadte Røser til Store- klev eller Sætterklev, og derfra i lige Linie over en Bierg-

helle kaldet Blokkemyhr til en anden Bæk, Blokkemyhrbekken kaldet, som deeler imellem søndre og nordre Norbye, samt følger denne Bæk til Pladsen Knatterøds Eyendom modstøder; alt hvad der ligger inden for denne Strækning og som almindelig har været kaldet Bekkenæssene udgør den Skovstrækning af søndre Norbye som Eyeren har forbeholdt sig, hvilket for det meste bestoed af væxterlig Smaeskoug, der er voxen paa Field og Myhre Bund nogle Moer samt en liden uopdyrket Kaas ved Knatterød. I Betragtning af at Gaarden søndre Norbye under Mat No 127, nu skylder i det heele . . . 2 Huuder og 10 Skind og Ubetydeligheden af den her beskrevne Skovstrækning, samt den Jord og Udmærk der tilhører Gaarden blev fornævnte Skovstrækning, under Navn af Bekkenæssene ansadt for 4 Skind siger Fire Sind, saaledes at Gaarden søndre Norbye herefter bør udrede offentlige Skatter for 2 Huuder og 6 Skind.

Reqvirenten erklærede: at der ved Handelen imellem ham og Prokurator Norbye er passeret en Aftale, at han som Eyer af den i Dag skyldsadte Skovstrækning, alleene skulde udrede Skat af 2 Skind hvorom han i Protokollen udbad sig Kiøberens Erklæring som for Rätten tilstæde. Prokurator Norbye erkjendte Rigtigheden af Nicolay Norbyes tilførte. Da ingen af Parterne havde videre at tilføre blev Forretningen sluttet.

C. Dahl. Gunder Sørensen Mørk. Niels Amundsen Thorebye. Torger Hansen Giernæs. Peder Pedersen Tiervigen. -

Statarkivet 23 / 1 1960.

Cinnwald Bæk.



Nesten alt her nord i Nordbyskogen kommer inn under Skaugen 80-6, som nå eies av Asalug Slora.

Sitat Sætrang:

Skaugen. I 1858 for 200 spd. tilskj. kirketjener *Jacob Jacobsen*, som ryddede og byggede her. I 1866 slog han for 250 spd. et par skogstykker til, skylds. 1862 fra v. Nordby. I 1876 ved auction for 800 spd. afh. til tømmermand *Hans Olsen* (nu eier af Bodalløkken, Ous) og i 1877 for kr. 2800 afh. til *Kristian Andersen* (før paa Ospekas). I 1894 kjøbte han for kr. 3500 ogsaa „**Bækkenæsene**“, der laa klods ind til Skaugen paa østsiden med kun bækken imellem. Dette brug var i 1815

Det var ialt seks boplasser her oppe.

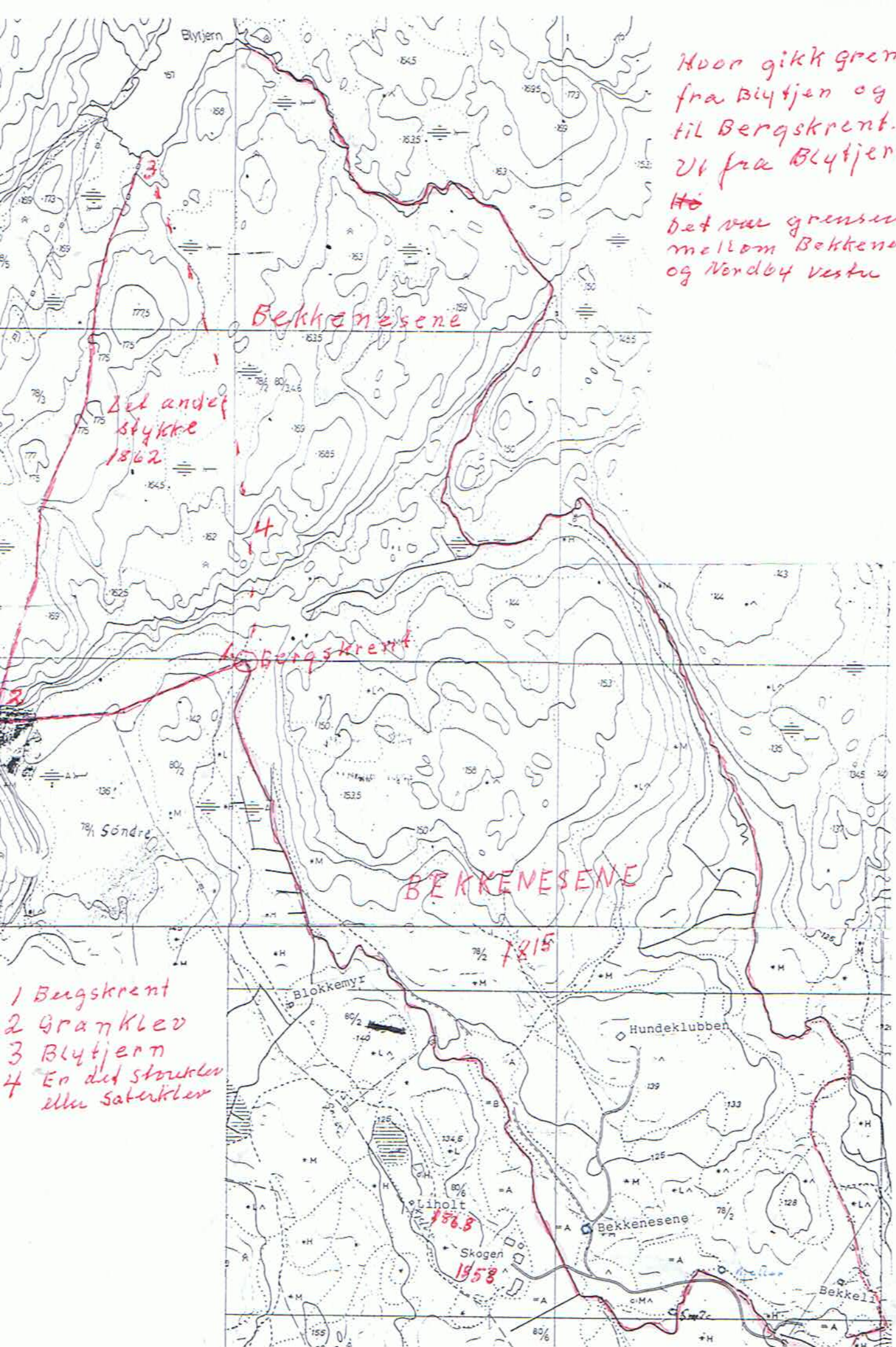
Nå er det bare Skauen igjen.

Legger ved kart og skjøter med delingsforretninger for 2 skogstykker i 1862.

Jeg kan ikke si sikkert hvor det første stykket var.

Det andre stykket går fra bergskrent i Sæterbekk til Granklev, så nord til Blytjern, og følger så grensen mot Bækkenesene tilbake til utgangspunktet.





Hvor gikk grensen
 fra Blytjern og
 til Bergskrent.
 Ut fra Blytjern?
 HØ
 Det var grensen
 mellom Bekkenesene
 og Nordby Vestre

Det andet
 stykke
 1862

Bekkenesene

Bergskrent

BEKKENESENE

1815

Liholt
 1868

Skogen
 1858

- 1 Bergskrent
- 2 Grankleiv
- 3 Blytjern
- 4 En del staukler
 eller saterkleiv

Blokkemyr

Hundeklubben

Bekkenesene

Bekkel

Sak nr. 13 / 16 Dok. nr. 2

Framlagt i jordskifteretten 18/9, 1964.

Ø. Jsk. Jnr. 409/63

Stalon *bluestad* U T S K R I F T

av Idd og Marker sorenskriverembedes skjøte- og pantebok forså-
vidt efterstående angår:

Juni Månedsting 1862

-- 12 --

År 1862 den 24. mai var vi undertegnede av fogden utnevnte lagret-
tesmenn tilstede på bruget Skoven for der ifølge forlangende
av Jacob Jacobsen at avholde en delings- og skyldsetningsforretning.
Fogden utnevnelse følger forretningen.

Den til skyldsetningen påviste eiendom bestod i 2de skovstykke
skilt fra vestre Nordbye matr.nr.78, Lpnr.95 a 1 b 1 i Asak anneks
Bergsprestegjæld. Delet av det første stykke tager i et stenrøs
som betegner delet mellem søndre og vestre Nordbye og går i nord-
østlig retning i en bergknatt hvori er hügget et kors, fremdeles
i samme retning til et opsatt røs ved en bæk som deler mellem
Bækkeneset og bemeldte gård og følger samme bæk østover til et
birketre som tjener til delingspunkt mellem bruget og Skoven
og omhandlede Nordbye gård, derfra sydlig retning til delet mellem
søndre og vestre Nordbye og bruget Skoven, derfra i nord til ut-
gangspunktet, hvor ~~der~~ delingspunkter findes i linien.

Det andet stykke tager delet sin begyndelse i en liten
bjergskrent i Sætrebæk (kaldet) ved delet mellem Bækkeneset og
vestre Nordbye og går i sydvestlig retning til et korshugget
grantre derfra i samme retning til et andet korshugget grantre,
og i like linje ~~og~~ til en bjergknatt i Bjørnemyr
hvor er opsatt et stenrøs i nærheten ved delet mellem søndre og
vestre Nordbye, siden i nordlig retning i et stenrøs på en bjerg-
knatt til nordenfor Granklev (kaldet) som betegner delet mellem
Nordbye og Holmen og derfra i nord til Blytjern, derfra i sydost
til utgangspunktet hvor på forskjellige steder er opsatt sten-

røs som tjener til ~~selings~~ punkter mellem Bækkeneset og omhandlede
gård, Ved en av os foretagen befaring og besigtigelse såvel
over de fraskilte skovstykker som over selve gården, befandtes
efter vårt bedste skjønn og overbevisning at være 1/37 del av
eiendommen. Nordbye vestre ~~har~~ en skyld av 1 daler 1 ort 4 sk.
så blev enstemmig besluttet, at de fraskilte skovstykker skyldsattes
med 4 skilling så følger av sig selv, at den tilbakeværende eiendom
beholder til skyld æ 1 daler 1 ort.

Forretningen blev oplest for kjøperen Jacob Jacobsen ~~Skoven~~

og selgeren Niels Hansen Norbye og de erklærte, at de ved samme
ikke fandt noe at ~~innvænde~~ erindre, og møtet blev hevet.

G. Johnsen Fjeld Carl Bjørnstad Nils And. Olsen Stang O. Sahlberg

For utskriften som attesteres å være rett er betalt kr. 1,60.
ved stempelmerker. u

Carl Bjørnstad

d.fm.



Nordbysäter



Nordbye Gemen

Knutterød

Holmen

Askebygd

Gronn

Sambageren

Nordbye

Asak + A. K.

Asak

Kast

BÆKKELI

Bækkeli
Eier: Aslaug Slora Skaugen

En kan ikke finne at Bækkeli er utskilt fra noe bruk.

Sætrang nevner det i en bisetning 1889.

Sitat Sætrang:

Asaks indremisjonforening holdt sitt konstituerende møte 8-9-1889 på Bækkeli (et nu nedlagt bosted mellom Skaugen og Knatterød 1915).

Bækkeli ble bygget på Bækkenesene sin eiendom, men ble ikke utskilt og kom dermed under Skaugen med Bækkenesene. Ved folketellinga 1865 bodde familien til Marenius Grønlund på Skaugen.

Det samme gjorde eieren av Liholt; Anders Andersen.

Folketelling, Berg i Østfold, 1900

3541	**	4	Bækkeli (Bækkenaset), 78, 2 2-1-1	2-1-1	JJJJJJ	
X3543	1		Marenius Grønlund	M B G	Hf; Skomager og jordbruger	1864
3544	1		Selma Grønlund	K B G	Hm; Husstel	1873

Folketelling, Berg i Østfold, 1865

2170 ** Nordbye nordre 3die Del Skougen

2170	* /1	Jakob Jakobsen	M G	57	Husfader; Gaardbruger, Selveier; Id
2171		Stina Pedersdatter	K G	47	hans Kone; Sverige
2172		Ludvig Edevard Jakobsen	M Ug	12	deres Søn
2173		Maren Dorthea Jakobsdatter	K Ug	16	deres Datter
2174		Hana Caroline Jakobsdatter	K Ug	9	deres Datter
2175		Anne Elisabet Sørensdatter	K Ug	65	Lægdslem; Id
2176	*	Johan Petter Jakobsen	M G	27	Husfader; Husmand uden Jord, Skrædder
2177		Helene Pedersdatter	K G	29	hans Kone
2178		Johan Petter Pettersen	M Ug	4	deres Søn
X2179		Marinius Pettersen	M Ug	2	deres Søn
2180	*	Anders Andersen	M G	30	Husfader; Husmand uden Jord, Markarbeider
2181		Bretta Stina Andreasdatter	K G	25	hans Kone; Sverige
2182		Gina Josefine Andersdatter	K Ug	2	deres Datter

Bekkeli. Stue m.kjeller GPS 0641194
6560192



Blomstene står ved kjellerinngangen.



Bekkeli med prydvvekster. Huset står helt øverst på den dyrka marka.

LIHOLT

Liholt 80-4
 Eier: Aslaug Slora, Skaugen

I 1858 12 juni ble det foretatt delings- og skyldsettings forretning; Jacob Jacobsen Skaugen har solgt til Anders Christian Anderssen en parsell "Liholt", som bygget hus med stor kjeller med inngang fra siden.

Liholt har gått gjennom flere eiere og er nå kommet under Skaugen igjen.

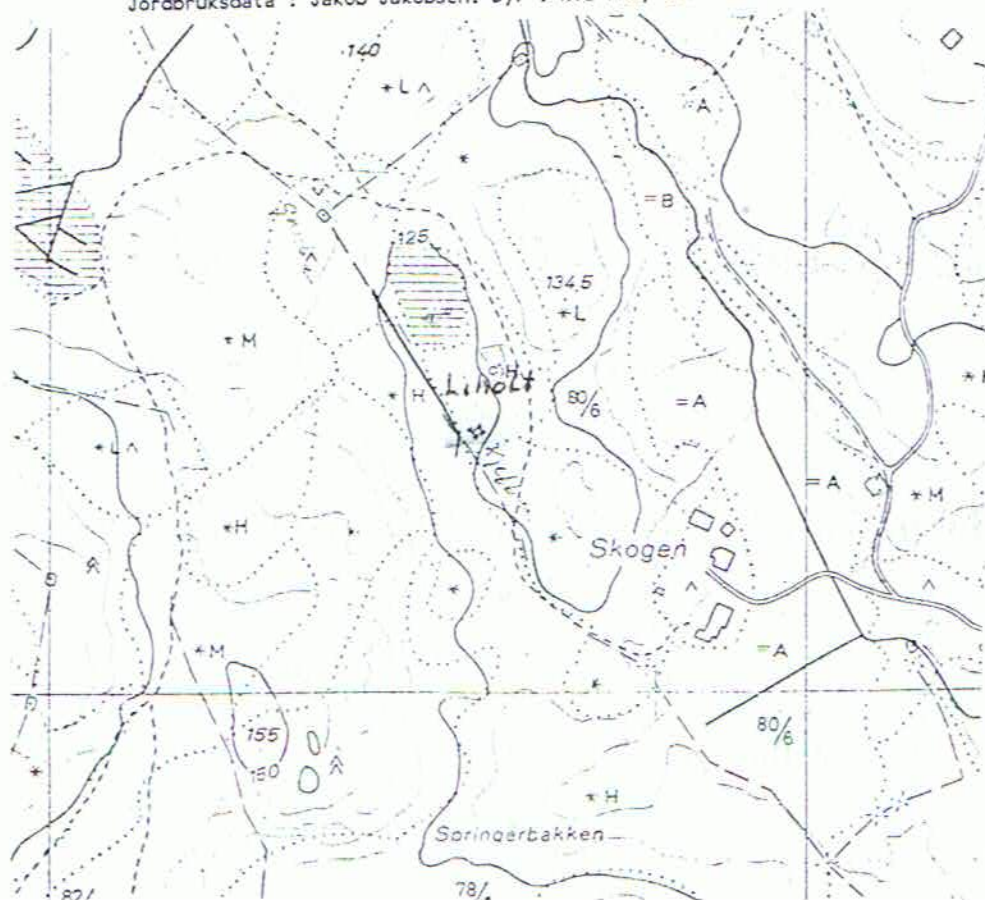
Stuen er revet ca 1915.

Folketelling, Berg i Østfold, 1865

2170 ** Nordbye nordre 3die Del Skougen

2170 */1	Jakob Jacobsen	M	G	57	Husfader; Gaardbruger, Selveier; Id
2171	Stina Pedersdatter	K	G	47	hans Kone; Sverige
2172	Ludvig Edevard Jacobsen	M	Ug	12	deres Søn
2173	Maren Dorthea Jakobsdatter	K	Ug	16	deres Datter
2174	Hana Caroline Jakobsdatter	K	Ug	9	deres Datter
2175	Anne Elisabet Sørens datter	K	Ug	65	Lægslæm; Id
2176 *	Johan Petter Jacobsen	M	G	27	Husfader; Husmand uden Jord, Skrædder
2177	Helene Pedersdatter	K	G	29	hans Kone
2178	Johan Petter Pettersen	M	Ug	4	deres Søn
2179	Marinius Pettersen	M	Ug	2	deres Søn
X 2180 *	Anders Andersen	M	G	30	Husfader; Husmand uden Jord, Markarbeider
2181	Bretta Stina Andreasdatter	K	G	25	hans Kone; Sverige
2182	Gina Josefine Andersdatter	K	Ug	2	deres Datter


Jordbruksdata : Jakob Jacobsen: Dyr : KV2 FÅ2, Utsæd : RU1/4 BY1/2 HA1 P04



Liholt 80. 4.
Eier: Aslaug Slora, Skaugen

Stue med kjeller.

GPS 0640512
6560285



Kelleren er stor og har inngang fra siden.
Den er helt full av søppel.



BLOKKEMYR (SYD)

Blokkemyr Syd

Under: Nordby 80-2

Eier: Kurt Jensen og Britt Knatterød Jensen

Plassen ble bygslet ca. 1863 og har navn etter en myr med mye blokkebær eller skintryte på.

Vi gjengir opplysninger fra Norvald Thoreby i 1994:

Blokkemyr.

Bygslet et areal ca. 1863 av en mann fra Halden ved navn Martin og hustru Karoline som ryddet og brøt det opp.

De hadde til vanlig en ku og en kalv.

Når de ikke kunne bruke det selv, skulle det gå tilbake til hovedbølet. Iflg tinglyst skjøte kunne de ikke overdra det til eventuelle etterkommere. De var barnløse.

De fraflyttet plassen ca. år 1915 og bosatte seg på Veden.

Samtidig ble husene revet og kjørt bort da de tilhørte brukerne.

Kilde; min onkel kjøpte gården i 1902. Gunerius Solbrekke.

Grunnmur ved kjeller er tydelig. En gammel rose vokste der i mange år etter at plassen var fraflyttet og hus revet.

Sitat Sætrang:

Et bygselbrug langt oppe i gaardens skog er Blokkemyr, fæstet, ryddet og bebygget for omkr. 50 aar siden af en mand fra Fr.hald (Martin), der med sin hustru endnu lever her.

Folketelling, Berg i Østfold, 1900

3554	--	6	Blokkemyr, Under 80, 2	2-1-1	2-1-1	JUNNN		
3556	1		Martin Iversen	M	B	G	Hf; husmand og jordbrugsarbeider; Fredrikshald	1828
3557	1		Karoline Iversen	K	B	G	Hm; Hus og fjesstel; Sverige	1837

Blokkemyr under Nordby 80. 2.
Stue 6,5x5,-m Kjeller 3,2x2,5m



Stua sett fra veien. GPS 0640297
6560594



Blokkemyr Sydøst GPS 0640297
6560592



Blokkemyr, stue. GPS 0640297
6560592



Brønn, GPS 0640338
6560571

BLOKKEMYR VESTRE

Blokkemyr Vestre

Under: Nordby 80-2

Eier: Kurt Jensen og Britt Knatterød Jensen

Denne plassen er antagelig eldre enn naboen i syd med samme navn.

Den er tydelig markert, men finner ingen opplysninger i folketellingen og heller ikke hos Sætrang.

Vi var imidlertid så heldige å få opplysninger fra tidligere eier av Nordby, Norvald Thoreby som vi her gjengir:

Blokkemyr Vestre

”Når denne plassen blev bygslet vites ikke, antagelig 1840-1850 årene. Denne plassen var større. Der hadde de 4 kuer. Bruket var fraflyttet før århundre skiftet og husene var fjernet før 1902.

Noe bygselsskjøte på denne plassen er ikke kjent, men en antar at det må ha vært i likhet med betingelsen som på den andre plassen. Ekteparet hadde 6 eller 7 barn.”

Kilde min onkel

Gunnerius Solbrekke

IV. BELIGGENHET.

Beskrivelse og/eller inntegning av plassen, jordvei og veiforbindelser. Kart: _____

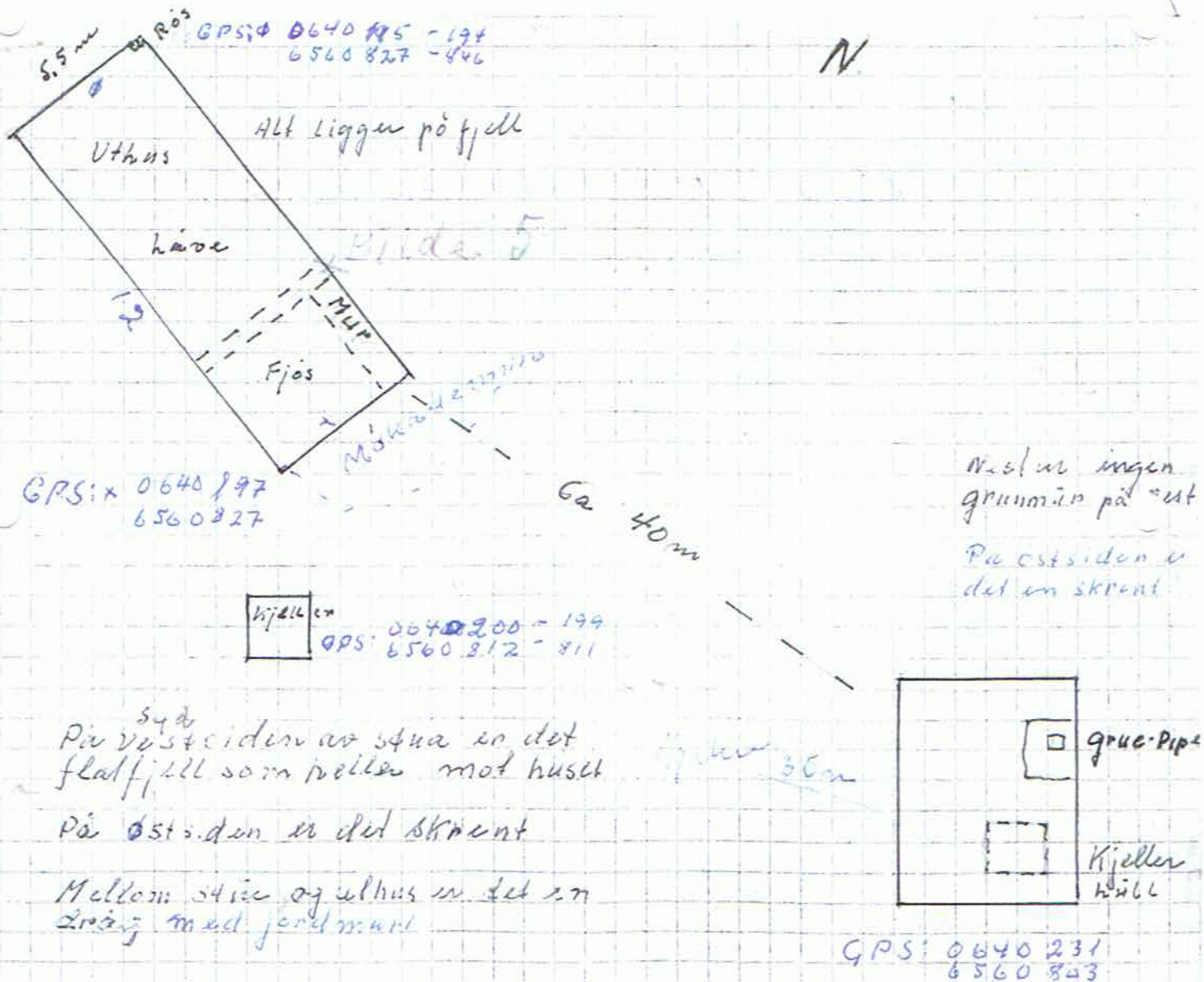
1. Bebyggelse

1.1. Beskrivelse/tilstand i dag: GPS: stue 0640 231
6560 803

Med blått er fra 08-08-06

1.2. Kartskisse (stue, uthus, kjeller, brønn/dam o.a.)

Påfør mål om mulig.



På ^{syd} vest siden av stua er det flad fjell som heller mot huset
På øst siden er det skrent
Mellom stue og uthus er det en drang med jordmarl

Næst er ingen grunnmur på ut
På øst siden er det en skrent

1993

Johannes Eind og Jørn

S

Blokkemyr nord, GPS 0640231
6560803



Grue og pipa i stua.



Stuetomt GPS 0640231
6560203

MØRKSÆTRA

Mørksætra 89-2

Under: Mørk 89-1

Eier: Per Arne Enholm og Hege Skram Enholm

Mørksætra var en forholdsvis god plass.

I folketellingen i 1865 hadde den nesten like mye dyr og utsæd som hovedbølet.

I 1860, da Mørk var under Herrebrøden, hadde oppsitter på Mørk husmann.

I matrikkel av 1723 nevnes en plass Ødegård, som vel er Mørksætra.

I folketellingen av 1865 kan det se ut som det er to bruk. Det kom vel av at stua var stor, og det var to innganger og vel også to familier. Men ellers var det nok samdrift.

I folketelling i 1900 var Mørksætra selveiere.

Sitat Sætrang:

Udskilt er Mørksætre (1880), for kr. 4000 tilskj. Enke Anne Trulsdtr. (fra Aremark), som i 1898 overlod Jacob Trulsen Svarødkasa (fra Aremark) og hustru paa deres levetid brugen af gaarden mod underhold for sig og tjener. Efter deres død (1901) og Jacob Trulsens (1903) drev hans enke bruget til høsten 1913, da hun opgav det. Det tilsloges da ved auction eieren af Mørk, som det altsaa nu atter følger.

Folketelling, Berg i Østfold, 1900

6413 **	39	Mørksatre, 89, 2	6-3-3	6-3-3	JUUUUU		
6415	1	Jacob Thrulsen	M	B	G	Hf; Jordbruger, Selveier; Aremark	1831
6416	1	Johanne Amundsd	K	B	G	Hm; Husgjerning, Kreaturstel; Id	1835
6417	1	Anders Andersen	M	B	E	Fl; Føderaadsmænd; Aremark	1817
6418	1	Anne Thrulsd	K	B	E	Husfaderens Søster; Føderaadskone; Aremark	1825
6419	1	Anethe Johannesen	K	B	Ug	Tj; Husgjerning, Kreaturstel	1858
6420	1	Thruls Karlisen	M	B	Ug	Pleiebarn; Mindreaarig	1887

Folketelling, Berg i Østfold, 1865

2220 ** Mørk Plads Mørksatre nordre

2220	*1	Anders Jacobsen	M	G	30	Husfader; Husmand med Jord
2221		Sofie Rasmusdatter	K	G	30	hans Kone
2222		Alfrid Andersen	M	Ug	6	deres Søn
2223		Helmer Andersen	M	Ug	1	deres Søn
2224		Rekke Emelie Andersdatter	K	Ug	9	Deres Datter
2225		Mathilde Andersdatter	K	Ug	5	Datter paa nordre Mørksatre
2226		Sofie Andersdatter	K	Ug	3	Datter paa nordre Mørksatre

Jordbruksdata : Anders Jacobsen: Dyr : KV2 FA2, Utsæd : BY1/2 HA2 P02

2227 ** Mørk Plads Mørksatre søndre

2227	*1	Anne Nielsdatter	K	E	66	Husmoder; bruger Pladsen
2228		Niels Christian Hansen	M	Ug	30	hendes Søn; hjælper hende med Jordbruget
2229		Helene Olava Hansdatter	K	Ug	39	hendes Datter; hjælper hende med Jordbruget
2230		Kirstine Hansdatter	K	Ug	35	hendes Datter; hjælper hende med Jordbruget

Jordbruksdata : Anne Nielsdatter: Dyr : KV3 FA2, Utsæd : BY1/2 HA2 P02

Folketelling, Berg i Østfold, 1801

1875 ** 38 Mørk Sætra Hp, Asaks Annex, Søndre Torpedalen

1875		Peder Olsen	=	40	Huusbonde; Begge i 1ste Egteskab; Huusmand med Jord
1877		Else Mathiesd	K	30	Hustrue; Begge i 1ste Egteskab
1878		Mathies Persen	=	1	Børn
1879		Marte Persd	K	4	Børn
1880		Tollina Hansd	K	8	Tjenestepige

IV. BELIGGENHET.

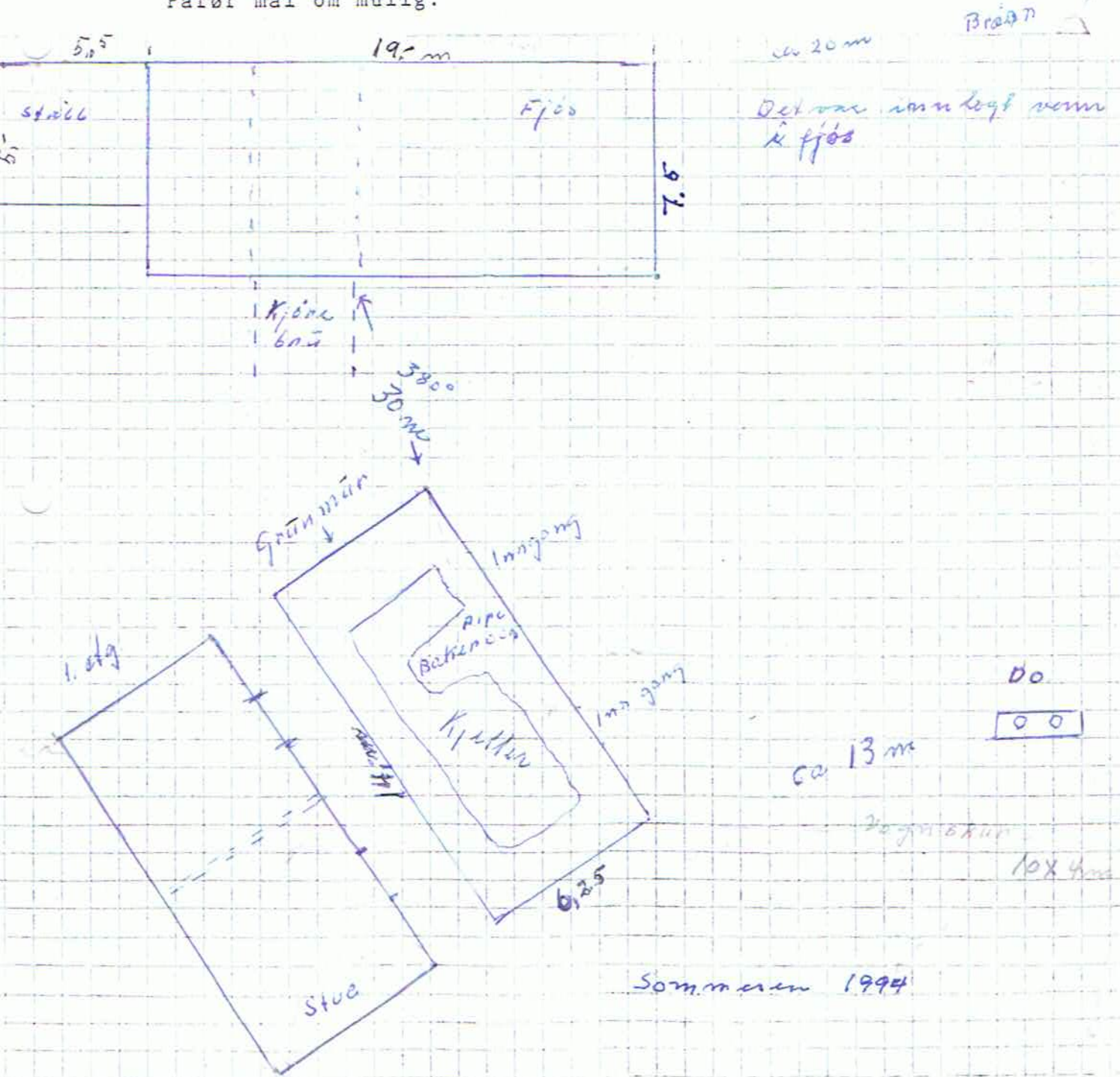
Beskrivelse og/eller inntegning av plassen, jordvei og veiforbindelser. Kart: _____

1. Bebyggelse

1.1. Beskrivelse/tilstand i dag: _____

1.2. Kartskisse (stue, uthus, kjeller, brønn/dam o.a.)

Påfør mål om mulig.



MØRKSÆTRA:



Brønn GPS 0641719
 6561899



Låve Fjøs GPS 0641699
 6561881

Mørksætra, Stua .



Stua nord vestre ende GPS 0641703
6561856



Trappesten, Høire GPS 0641708
6561851

Mørksætra, på veien til Mørk.



12/08/2009 18:25

Store jorder som er i bruk.



12/08/2009 18:22

Klopp på veien til Mørk GPS 0641631
6561674

Mørksætra.



Skur eller smie GPS 0641724
6561763
Det er tegnet som hus på Øk.Kartverk av 1962



Den gamle veien til Mørkbokta.GPS 0641791
6561703

SKOGLADEMYR

Skoglademyr 88-7
 Under: Aspekas 88-6
 Eier: Arne Kristiansen

Finner ikke noe i Folketellingene, men Skoglademyr er nevnt i to dokumenter av 24 august 1863, Tjerviken er nevnt 19 august 1864. Hvis plassen hadde vært bebodd, skulle det vist seg i folketellingen av 1865.

Deter Tjerviken som har matr. nr. 88. 1.

88 5.

Ser og Mitt Skilling.

Myr



1865.

Sieding

*Christian August Krebs
 Brønshorn*

*Yde y Marku Brønshorn
 og viderkjøp*

*Aar 1863 den 24. August blev der
 sat i Myrhus Probij. Forretning*

*med til fordel af Skovlademyr. Litt 163. 2. af Myr
 & Kæmpe af Matr. 125 Tjerviken. Deres Skilling, bestemt
 Myrhus og Brønshornsmønstret, i Omsætning af under
 Myrhus.*

Deres Omsætningstid var forløbet.

*Lensmand Christian mødte og foresatte sig til at med
 andre fremtidskædet Christian med sønnen af Skovlademyr
 i Skovlademyr indvortes Ansigelse og fornyet Christian
 & Kæmpe endog var forløbet, og Skovlademyr*

Christian

Skoglademyr 88. 7. GPS 0641905
Eier: Arne Kristiansen, Aspekas. GPS 6561957



Suetomt m. Kjeller GPS 0641905
6561957

Tatt ovenfra.



Tatt nedenfra.

JØVIK

Jøvik 88-2

Eier: Arne Kristiansen Aspekas

Jøvik ble utskilt fra Tjerviken i 1861.

Etter flere eiere var Nils Hansen eier i 1911.

Den 2. mai 1911 solgte han bruket til Kristian Andreasen Aspekas, med en kontrakt på livstid, om føderåd for seg og sin søster Anne Grete, som ble verdsatt til kr.2000,-.

Plassen ble fraflyttet samme år og Nils Hansen (d.1911) og søsteren ble tatt hand om på Aspekas.

Det var en godt utbygd plass hvor låven stod helt til 1941-45.

Det var kirsebær, syrin, eple og hassel.

Folketelling, Berg i Østfold, 1900

6421	**	40	Jøvik, 88, 2		3-1-2	3-1-2	JJJJNJ	
6423	1		Nils Hansen	M	B	Ug	Hf; Jordbruger, Selveier	1836
6424	1		Grethe Hansd	K	B	Ug	Søster; Husgjerning og Kreaturstel	1841
6425	1		Olava Hansd	K	B	Ug	Søster; Understøttes af Fattigvæsenet	1829

Folketelling, Berg i Østfold, 1865

3376 ** Gjøvig

3376	*/1		Ole Andersen	M	G	45	Husfd; Gaardb og Selveier; Aremark	
3377			Elen M. Andreasd	K	G	37	hans Kone	
3378			Johan A. Olsen	M	Ug	1	deres Søn	
3379			Andrea Olsd	K	Ug	4	deers Datter	
3380			Nina M. Nielsd	K	Ug	17	Tjenestepige; Aremark	

Jordbruksdata : Ole Andersen: Dyr : KV2 FA2, Utsed : RU1/4 HA3 P03

Folketelling, Berg i Østfold, 1801

1860 ** 36 Tiervig Casa Hp, Asaks Annex, Søndre Torpedalen

1861			Hans Jacobsen	=	50	Huusbonde; Begge i 1ste Egteskab; Huusmand med Jord
1862			Marte Persd	k	54	Hustrue; Begge i 1ste Egteskab
1863			Jens Hansen	=	14	Søn

Casa er vel det som blir Jøvik.

Føderåd var en vanlig form for pensjon, også der hvor handelen gikk mellom far-sønn, eller andre slektninger.

En husmann hadde ikke den muligheten. I beste tilfelle kunne han ta med seg stua hvis han hadde satt den opp selv.

Skjøte

Undertegnede Nils Hansen Gjøvik erklærer at ha solgt og herved skjøter og overdrager til Kristian Andreassen Aspekas min eiendom gaardsno. 88, bruksno.2, Jøvik, av skyld 20 øre i Asak sogn, Berg tinglag for kjøpesum kr.2000, hvilke to tusen kroner avgjøres ved at Kristian Aspekas som eier av forannævnte eiendom Jøvik og som eier av gaardsno. 88, bruksno. 3,5,6 og 7, Jøvik, Fuglevik, Aspekas og Skoglademyr, av skyld en. 1,21 i Berg tinglag forpligter sig og efterfølgende eiere av disse eiendomme at skaffe Nils Hansen Gjøvik og hans søster Anne Grete Hansdatter Gjøvik, saalænge nogen av dem lever, anstændig føderaad bestaaende av et særskilt, forsvarlig rum paa Aspekas med fornøden ved og belysning og forøvrig anstændig og forsvarlig ophold i enhver retning med mat, klæder, opvarning, tilsyn og pleie, læge og medisin m.v. Saafremt det, som efter foranstaaende ydes, efter uvillige mænds skjøn ikke er forsvarlig, forbeholdes Nils og Grete Hansen ret til for den føderaads pligtiges regning at søke forsvarlig ophold andetsteds.

Til sikkerhet for de Kristian Aspekas eller senere eiere av ovennævnte eiendomme saaledes paahvilende føderaadsforpligtelse forbeholdes panteret i samtlige ovennævnte eiendomme gaardsno.88, bruksno. 2,3,5,6 og 7 med ret for Nils og Grete Hansen til i tilfælde misligholdelse at sælge eiendommene ved offentlig auktion uten hinder av lovbestemt løsningsret til fyldestgjørelse. – Saafremt eieren av ovennævnte eiendomme paa diss skulde ville apta pantelaan i hypothekbanken forpligter vi os til for vort føderaad at vike prioritet for saa stort pantelaan, som han der maatte kunne faa. Det bemerkes, at i handelen og for samme kjøpesum medfølger 2 kjøer til verdi kr.200,-

Fredrikshald 2.den mai 1911

Nils Hansen Gjøvik
M. P. P.

~~m. p. p.~~
Christian Andreassen

Fredrikshald 2 den mai 1911.

Til vissheds: Nils Hansen Gjøvik

A. S. Brøseth

Anden Sand

m. p. p.

Christian Andreassen

Jøvik 88 - 2
Stuetomta



Stuehjørne GPS 0642190
6561269



Samme hjørne med apal.

Jøvik.



Brønn. GPS 0642171
 6561287



Gjødselkjeller ? GPS 0642188 0642187
 6562262 6561262

Jøvik. Kjeller.



Kjeller, GPS 0642193
6561383



Smie. GPS 0642121
6561312

Skytestillinger ved Mørkbukta. Det var mange.

GPS	0641821	0641806	0641789
	6561349	6561345	6561337



Det var snauhøg og meget god sikt.




Skytestillinger ved Tjervken. GPS 0642584
6561857

Stillingene er utbedra under lekekrig mellom Serre
og Arne i siste halvdel av 1900.



Mørkbokta GPS 0641905
6561416

Her er det en bro eller en to løps stikkrenne
som er laget av miljøvennlig materiale fra nærheten.
Broa er vel like gammel som veien. 135 år.



Torpedalsveien-Scharfenbergsvingen GPS 0642824
6562027

Det var Kaptein Scharfenberg som var veiinspektør og som fikk æren av veien. For å markere begivenheten ble navn og årstallet 1870 hogd inn i en fjellkant ved Tjerviken. Og nå, etter 135 år, ved siste, eller første, ordentlige veiutbering ble skriften ødelagt.

